

伊東市津波避難マップ

市街地

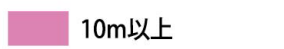
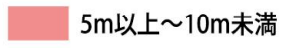
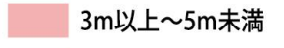
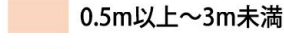

凡例

-  避難路
-  避難推奨方向
-  鉄道
-  主要施設
-  津波避難協力ビル
-  津波到達時間(1cm)

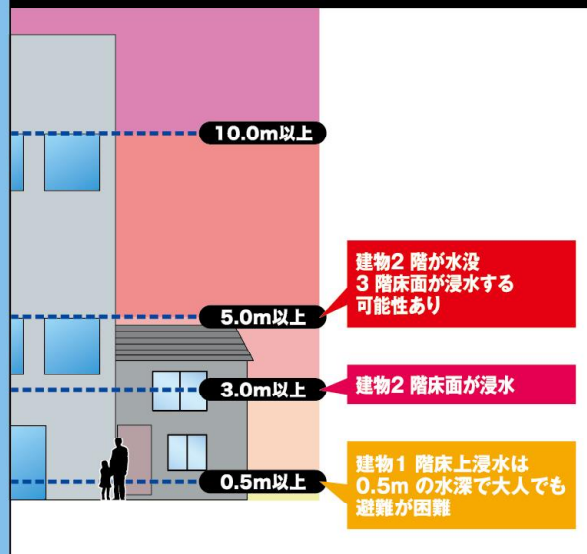
この伊東市津波避難マップは、静岡県の実施した「静岡県第4次地震被害想定」における最大クラスの津波(L2津波)の浸水想定結果をもとに、市民の皆さんが津波から避難するために必要な浸水深の情報や、津波避難推奨方向をまとめたものです。

津波からの避難に備え、日ごろからこの津波避難マップを利用して頂き、市民の皆さんの一人ひとりの避難行動によって少しでも被害を減らしたいと考えています。

最大浸水深凡例

-  10m以上
-  5m以上～10m未満
-  3m以上～5m未満
-  0.5m以上～3m未満
-  0.5m未満

津波の浸水深による分類の目安



海岸線津波到達時間
6分

新井汐吹周辺



市街地津波避難協力ビル

① ホテル伊東パウエル	⑨ タイムズグルメシティー伊東店駐車場	⑬ ホテルラヴィエ川良	⑳ 玖須美温泉会館
② 伊東シーサイドセンチュリー21	⑩ うろこやビル	⑭ FTK(福富興業)ビル	㉑ 星野リゾート 界 伊東
③ かめや楽寛	⑪ 開福丸	⑮ 丸六水産	㉒ 東急ハーヴェストクラブ伊東
④ 伊東グリーンホテル	⑫ ポレスター伊東駅前	⑯ 伊東商工会議所	㉓ ポレスター桜木町
⑤ ビジネスホテル伊東	⑬ 石田ビル	㉑ ホテルラフォーレ伊東	㉔ 伊東ホテルニュー岡部
⑥ 横浜市交通局厚生会施設 喜楽荘	⑭ 三島信用金庫伊東営業部	㉒ 阿部商店	
⑦ パークロカンダ	⑮ 伊東ふれあいセンター	㉓ ホテル暖香園	
⑧ はるひら丸	⑯ 游心楼山へい	㉔ 和田湯会館	

注) 避難推奨方向は、津波による浸水区域から最短経路で避難する方向を示しています。避難開始が遅れた場合等、緊急時には津波避難協力ビルに避難しましょう。