

# 河津川水系 【参考図集】




- ・河道の変遷シート
- ・河川縦断図 流下能力図
- ・河川環境情報図(広域図)

平成28年11月1日

写真

河道への影響要因

年

 <p>昭和 23 年</p>	<p>S23</p> <ul style="list-style-type: none"> <li>・S33 狩野川台風、流域全体で甚大な被害 浸水家屋 520,000 戸以上</li> <li>・S35 奥伊豆集中豪雨</li> <li>・S44.7 洪水 支川大鍋川より溢水</li> <li>浸水家屋 35 戸</li> <li>・S50.10 洪水</li> <li>・S51.7 洪水 河津川より越水</li> <li>浸水家屋 308 戸</li> </ul>	<ul style="list-style-type: none"> <li>・狩野川台風を契機に河川整備を実施</li> <li>・S34 被害復旧のため、河津川 3.8k より下流で築堤を実施</li> <li>・河津川局部改良事業による河川改修を実施(年度不明)</li> <li>・S50 河津谷津川にて河川改修事業に着手(河津谷津川 下流部 L=1760.0m)</li> </ul> <p style="text-align: right;">→ S53</p>
 <p>昭和 59 年</p>	<p>S59</p> <ul style="list-style-type: none"> <li>・S63.7 洪水 河津川堤内地の内水被害</li> <li>浸水家屋 13 戸</li> <li>・H3.9 洪水 河津川、支川河津谷津川、支川大鍋川の洪水、内水被害</li> <li>大規模な土砂災害が発生</li> <li>浸水家屋 227 戸</li> </ul>	<ul style="list-style-type: none"> <li>・H3 河津谷津川にて河川改修事業に着手(河津谷津川 L=686.0m (S50-S53 改修上流端より))</li> </ul> <p style="text-align: right;">→ H4</p>
 <p>平成 18 年</p>	<p>H18</p> <ul style="list-style-type: none"> <li>・H5.11 洪水 支川の無名河川にて溢水</li> <li>浸水家屋 61 戸</li> </ul>	

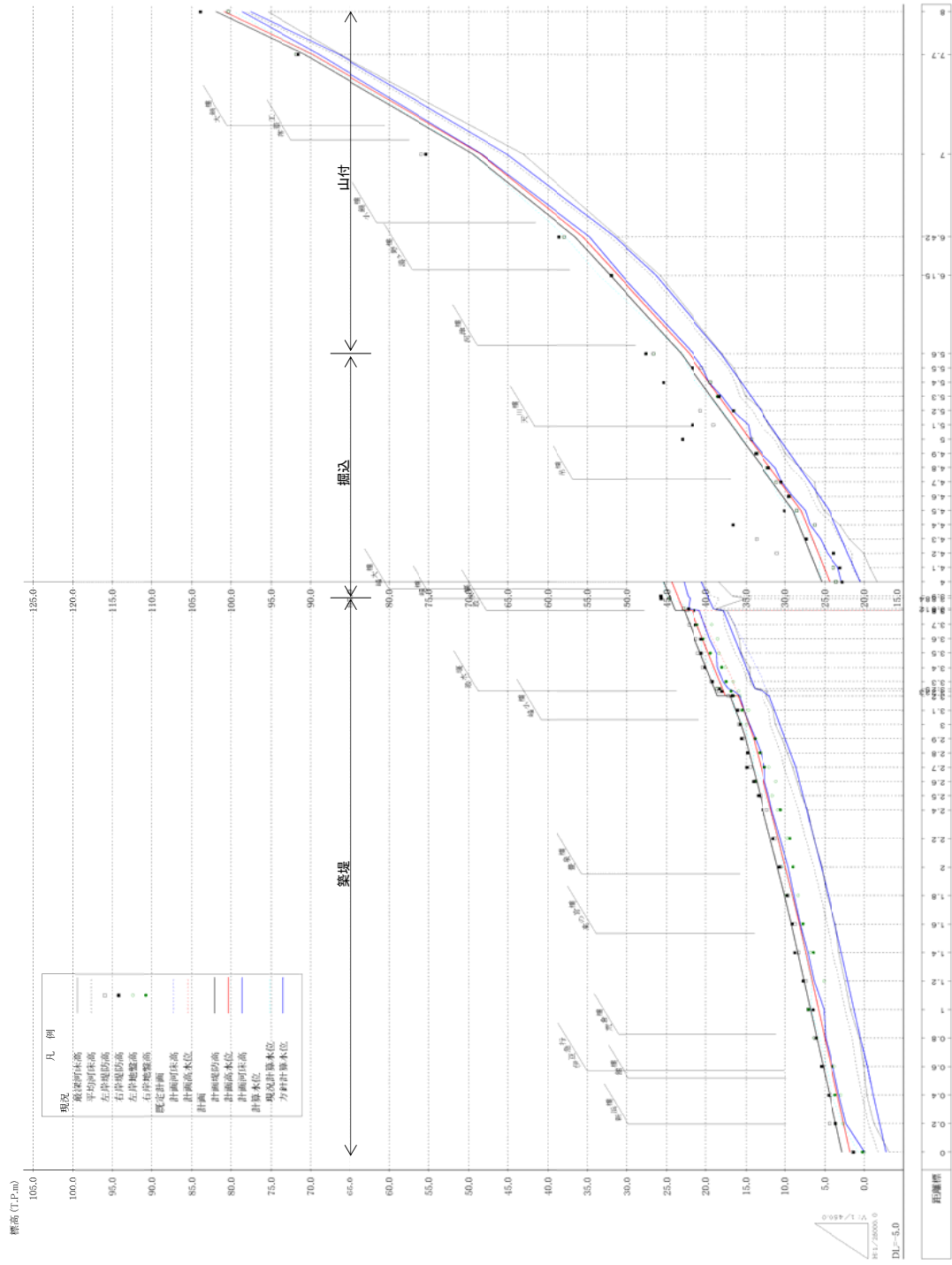


図 1 河津川縦断面図

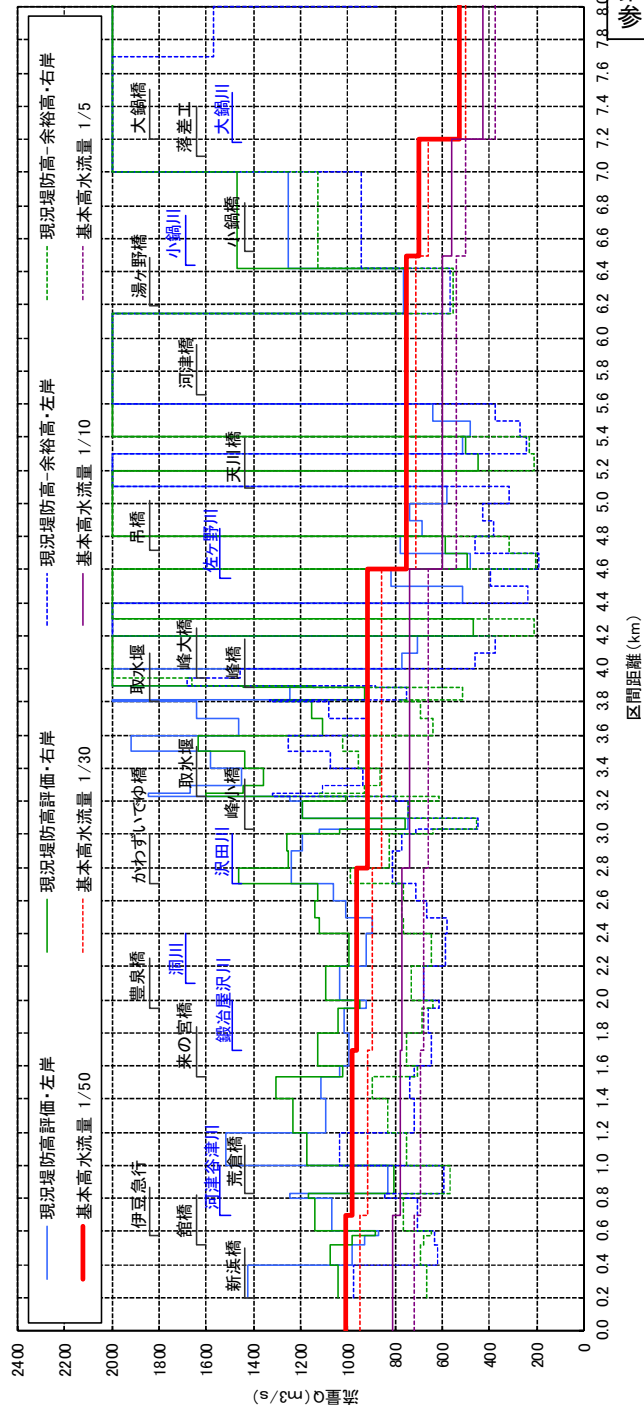


図 2 河津川現況流下能力図