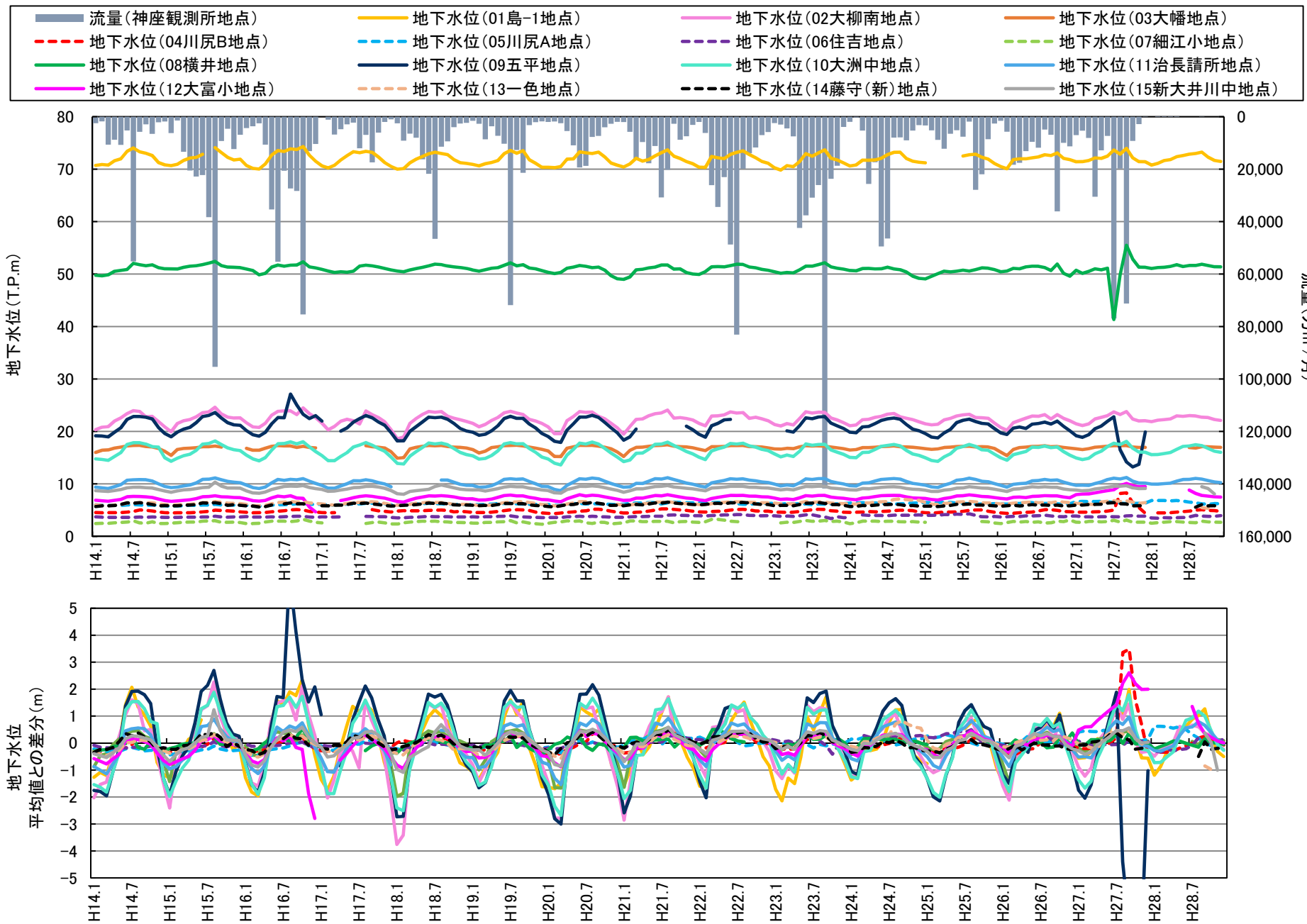


2-31



※地下水平均値：H14～H28の各地点における地下水位の観測値を平均した数値

図 2.21 地下水位と神座地点流量の経年変化 (H14～H28)

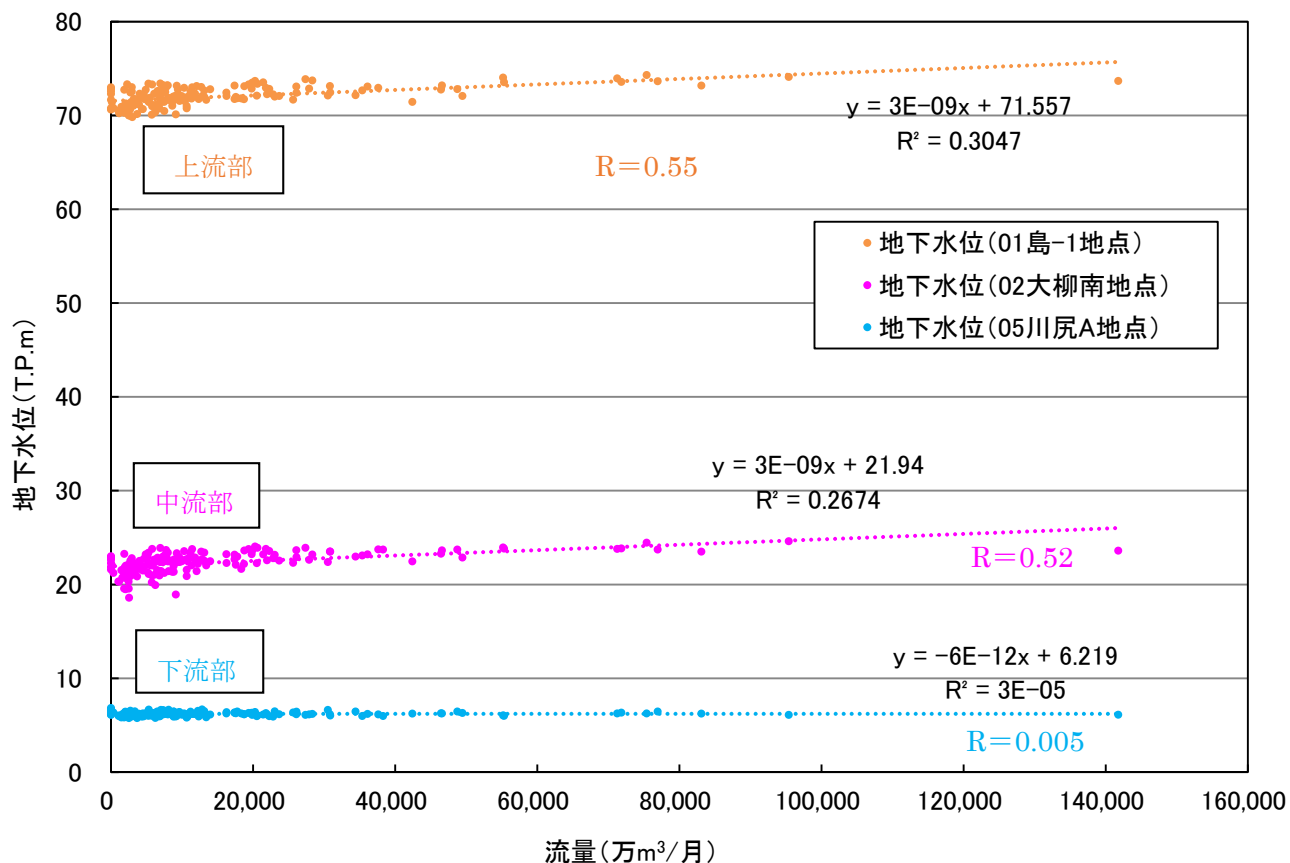
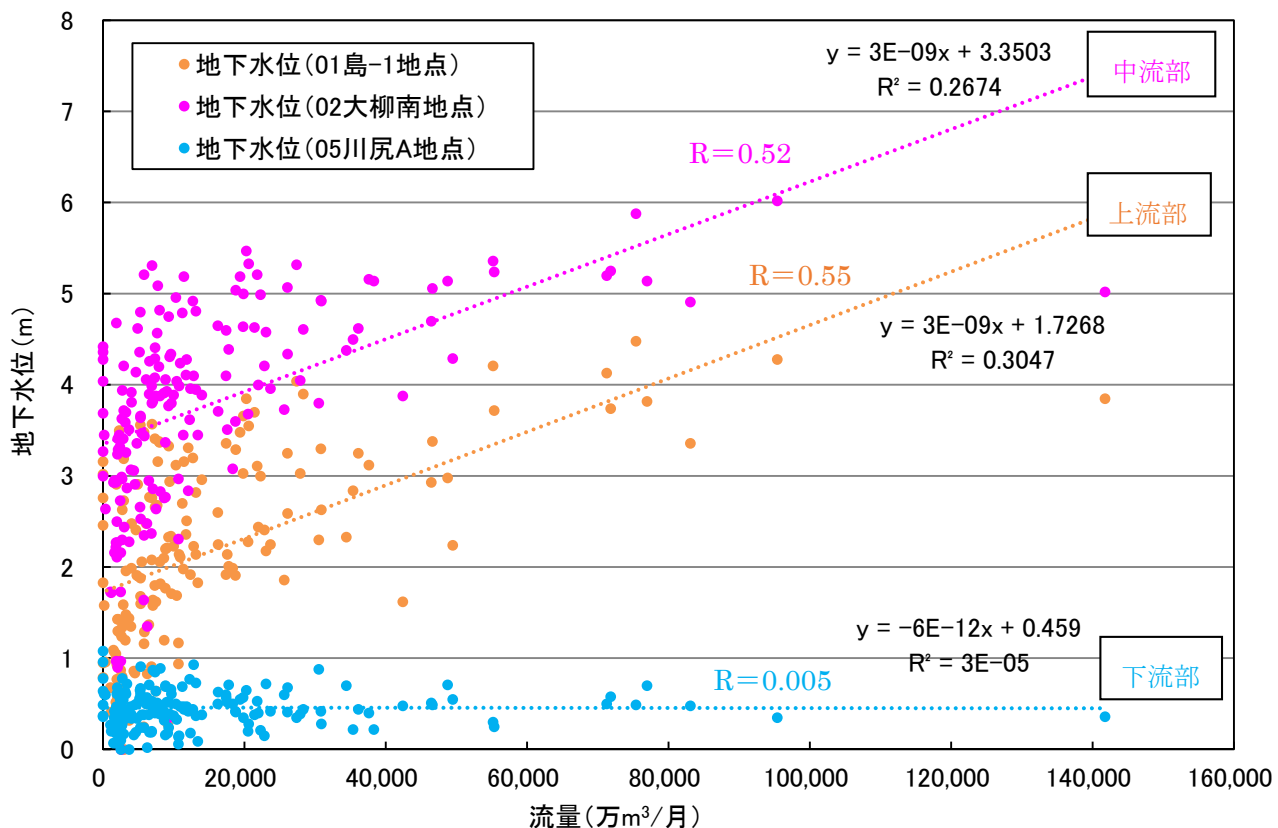


図 2.22 (1) 地下水位と神座地点流量の相関関係



※各地点の最低地下水位をゼロ点として拡大

図 2.22 (2) 地下水位と神座地点流量の相関関係 (拡大図)