

復 旧 計 画 書

静岡県東部農林事務所長 様


平成 20 年 5 月 23 日

届出者 住 所
氏 名



下記の通り復旧計画書を提出します。

記


- 1. 復旧場所 熱海市伊豆山字森ヶ  外 ~~2~~筆 (D1区)
- 2. 復旧面積 20202 m²
- 3. 復旧計画の内容 別紙のとおり

位置図は別紙のとおり

- ・工期 平成 20 年 5 月 26 日 ~ 平成 20 年 5 月末
- ・その他
- ・復旧完了後、復旧完了届けを提出。東部農林事務所の確認を受けます。

- 4. 添付図書
 - 計画平面図
 - 関係図書

以上



復 旧 計 画

工 種 一 覧

工 種	数 量	単 位	施 工 期 間	備 考
種 子 吹 き つ け 工	5297.46	m ²	平成20年5月28日	
緑化工(植栽・吹付)	14905.27	m ²	平成20年5月29日	

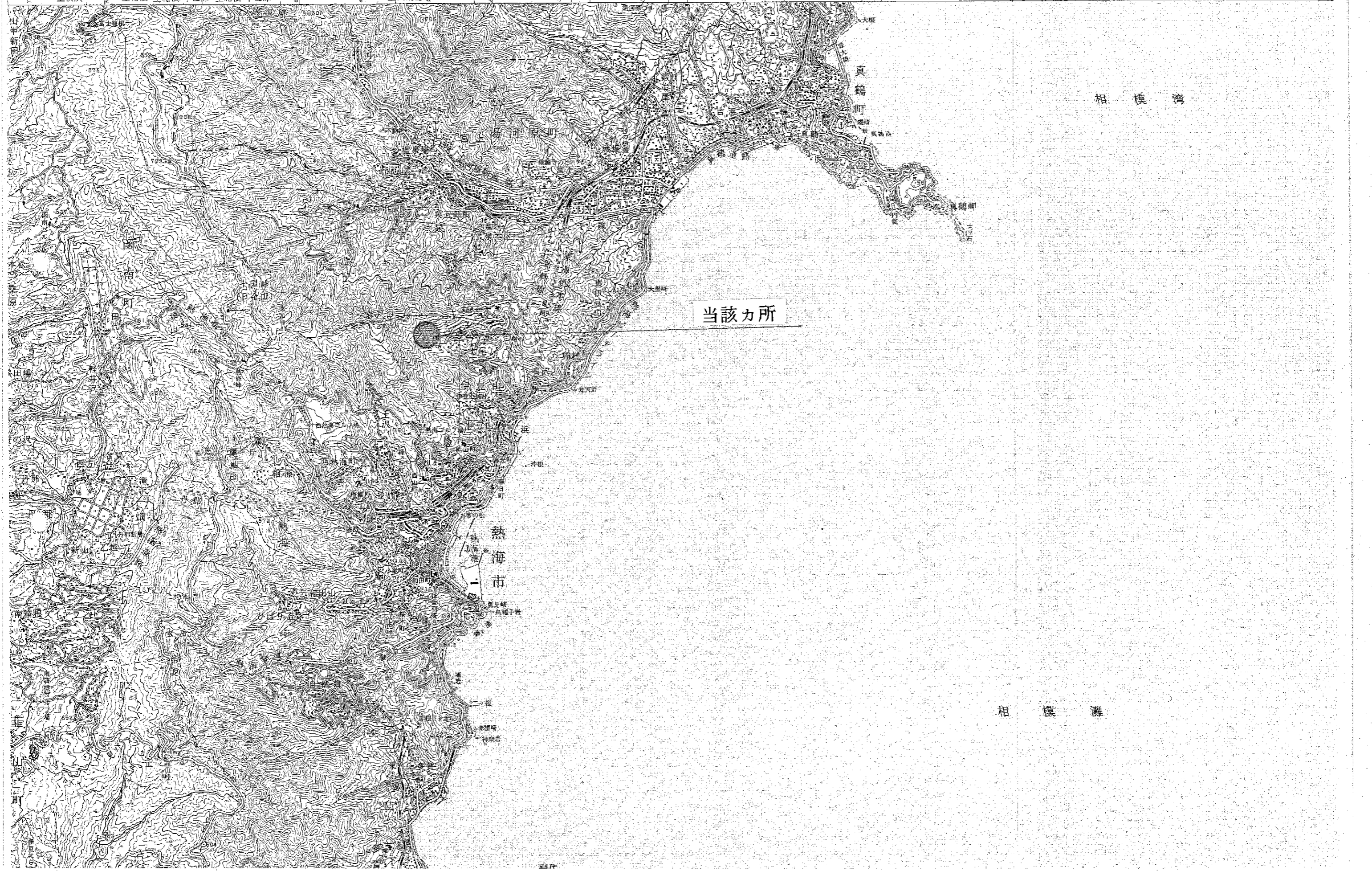
- ※ 法面部分及び横の樹木伐採部分については種子吹付(高木となる種子も含む)をする。
- ※ 平地部分については、赤松1000本と周囲にある高木樹を植栽します。

50,000 地形図 NI-54-26-14
こみ (横須賀14号)

熱海

小田原
至とうきょう 至小田原 至よこはま 至小田原

至横浜 至箱根 至箱根・小田原 至箱根・小田原 至大磯山



当該カ所

熱海市

相模湾

相模湾

注) 本図面の面積はCAD内コマンド機能をした値です。

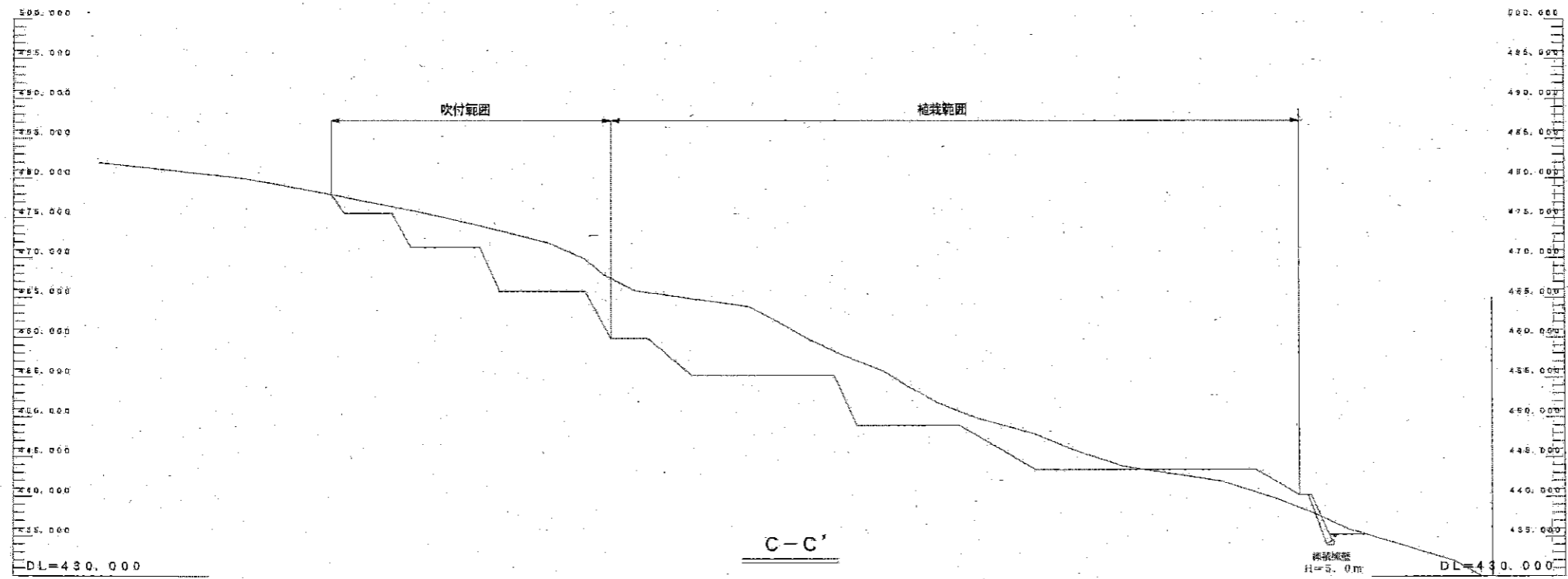


◎復旧計画


- ・植栽についてはha当り1000本を予定。
- ・全体的に高木になる樹木の苗を混合した吹付けを行う。
- ・ノリ面部に関しては吹付けのみとするが、上記同様の樹木苗を吹付けるものとする。

復旧計画図

所在地	熱海市伊豆山字嶽ヶ 外 地先
縮尺	S=1:500
作成日	平成20年5月23日
作成者	



復旧計画断面図	
所在地	熱海市伊豆山字嶽ヶ 外 地先
縮尺	S=1:500
作成日	平成20年5月21日
作成者	



平成 20 年 5 月 23 日

静岡県東部農林事務所長 様

事業者 住 所
氏 名



報 告 書

事業地 熱海市 伊豆山 字 嶽 外 (D工区)

事業者



事業計画面積 20,702 m²

森林伐採面積 20,202 m²

事業の目的 宅地の造成

上記事業計画においては、平成 18 年 4 月 11 日に開発行為の許可を受けるとともにその後変更申請等の手続きを経て工事を進めて参りました。

D工区に入り、森林法の規制が及ぶ区域であるとの指摘を受けたところですが、行政からの指摘や指導もなく前述の許可をうけたことから、何の疑いもなく作業を継続してきたものです。

しかし、平成 20 年 5 月 1 日付け東農治第 49 号に基づく指示を受け、早速作業を中止するとともに、別紙のとおり防災処置・復旧計画を策定致しました。

今後は、このようなことの無いように留意し、市・東部農林事務所と綿密な協議のうえ、関係法令を遵守して参る所存です。