

復 命 書

決 裁	所 長	次 長	農山村整備部技監	総務課長	治山課長	課 僚

出張年月日	令和3年4月6日(火) 15:30~16:00
用 件	熱海市伊豆山 () における林地開発について
出張先	熱海市役所

1 概要
 今後の変更手続きにあたって、現況を把握するよう指導していたところであるが、事業者から図面の提示及びその後の手続きについて相談があった。

2 出席者

所属等	(役職) 氏名
熱海市まちづくり課	
東部農林事務所治山課	
事業者	(コンサル)、 (施工業者)

3 内容
 【 】
 ・ 前回話のあった現況図面を別添のとおり作成した。
 ・ 今後の手続きについて御教示願う。

【東部農林】
 ・ まだ現況図面に入っていない箇所(石積み等)があるので再度確認すること。
 ・ 形質変更した面積を求積し、林地開発許可面積をどの程度としたいのかを示すこと。

【東部農林・熱海市】
 ・ 当初許可時現況→許可時→現況→変更のそれぞれの時点を示すこと。 []
 []
 []

【東部農林】
 ・ 前述のとおり、「現況を示したうえで、その後の変更」を示してくればこちらもその後の手続き等について検討できる。
 []

【 】
 ・ 都計法と森林法とで開発区域が異なるのか？

【熱海市】
 ・ それはそちら(事業者)がどのように考えるかで変わるのでは？一般的には一致すると思われるがこの案件は特殊である。
 ・ 本案件は宅造法や風致条例もかかる。その他法令も含めて確認すること。

【東部農林】
 ・ 森林法上はあくまで「5条森林内において土地の形質を変更した箇所」が開発区域となる。

[REDACTED]

- ・ 承知した。それらを整理してまず東部農林に相談をかけるようにする（森林法をとっかかりに検討を進める）。

<今後の対応（案）>

- ・ 事業者から相談があり次第、対応する。

東部農林事務所長 様

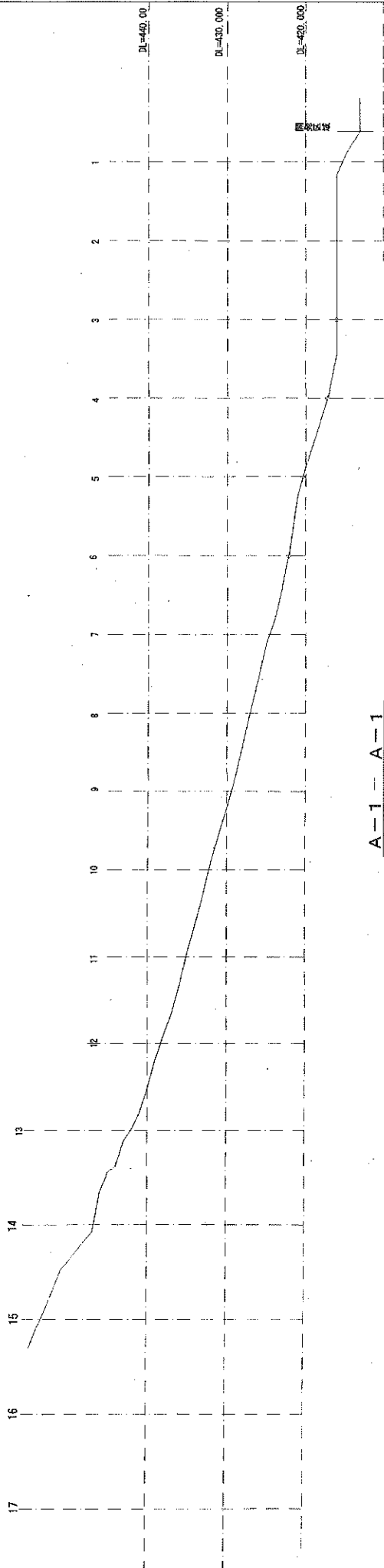
上記のとおり復命します。

令和3年4月8日

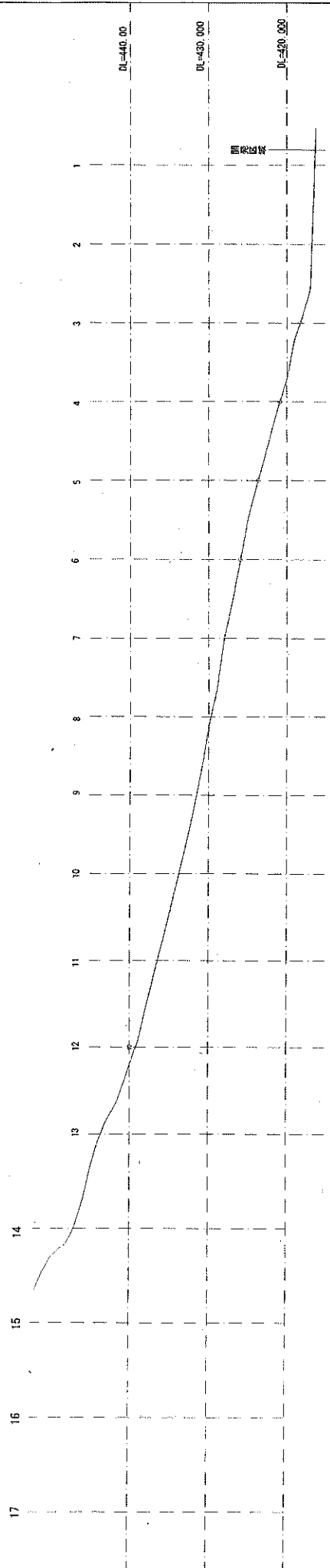
治山課

[REDACTED]

造成計画断面図 S=1:500



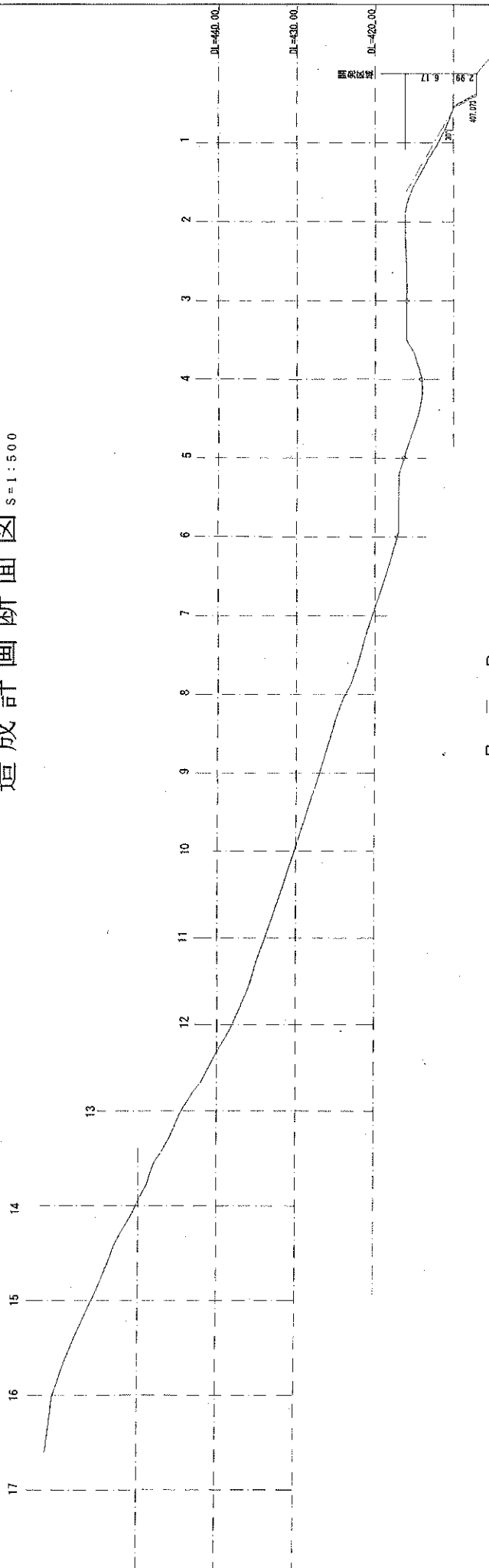
A-1 - A-1



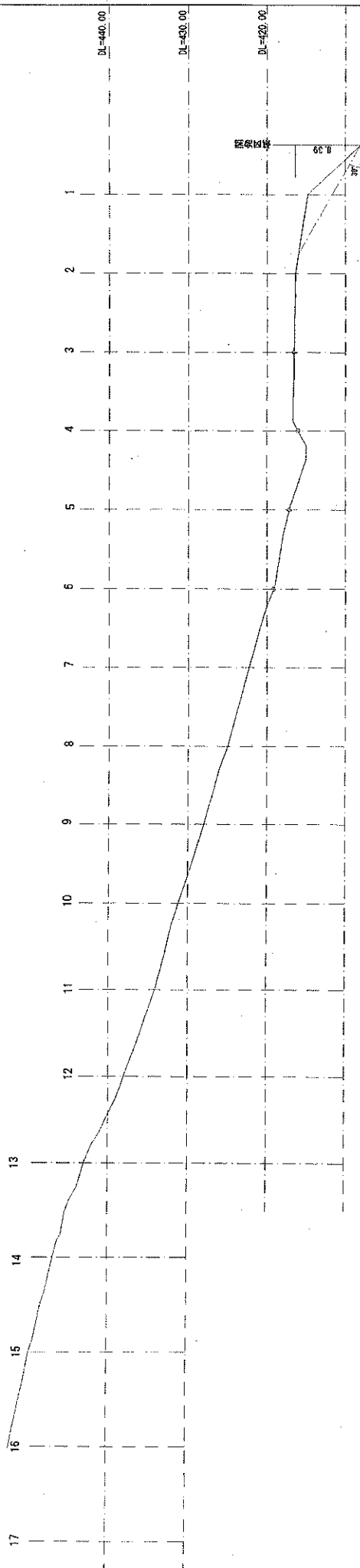
A-2 - A-2

□ - 盛土
□ - 切土

造成計画断面図 S=1:500



B — B



A — A

盛土
切土

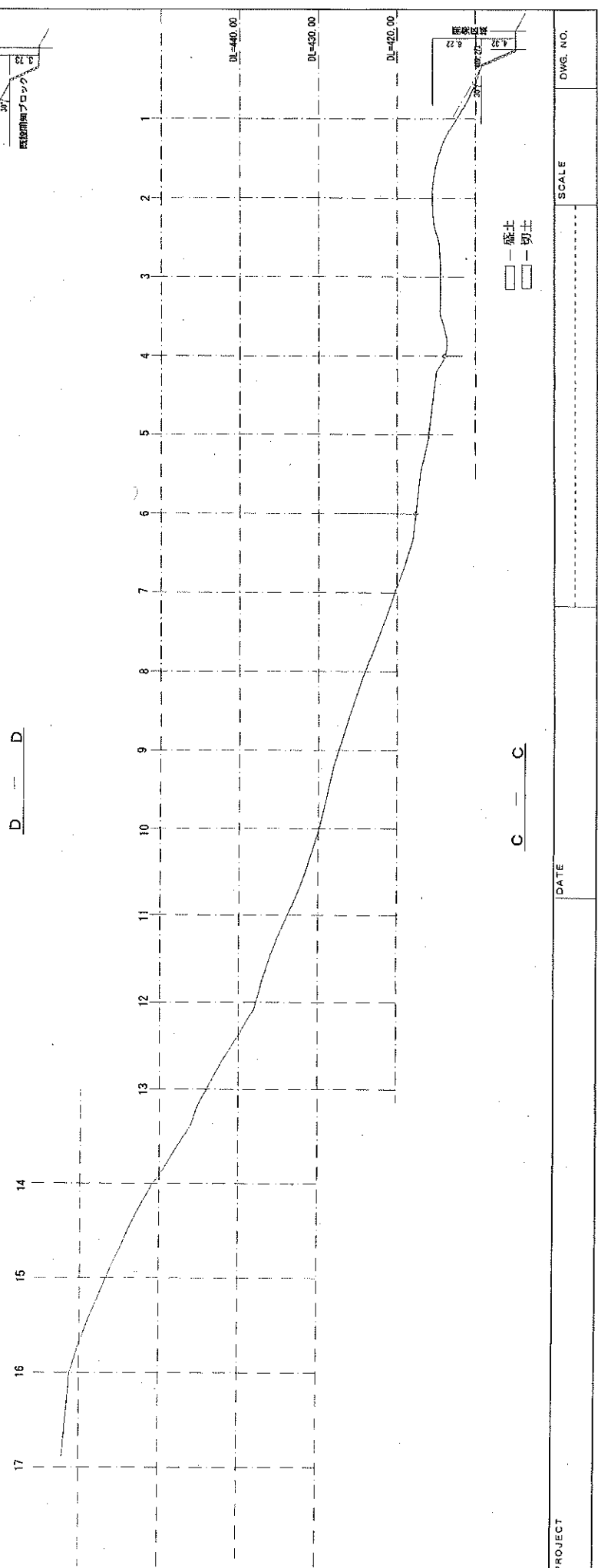
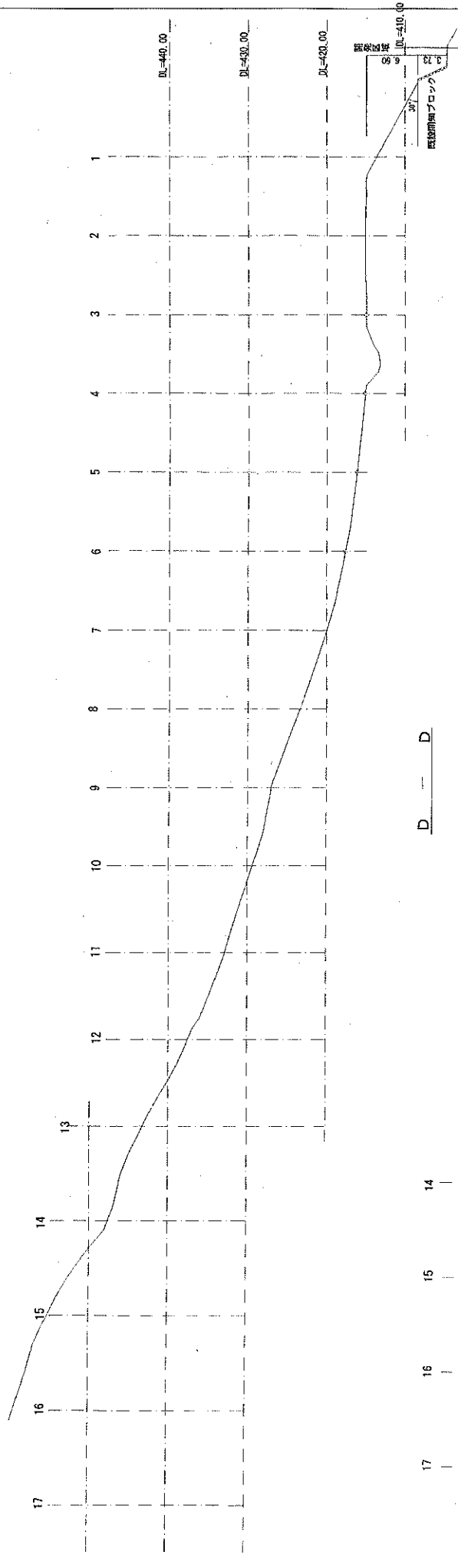
DWG. NO.

SCALE

DATE

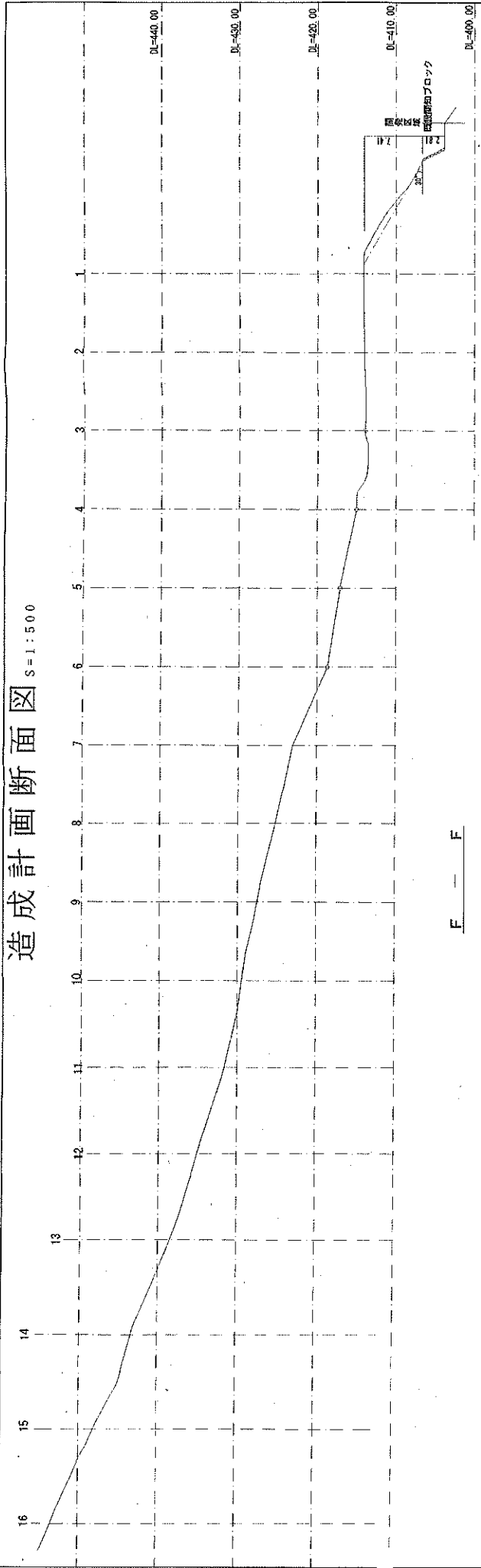
PROJECT

造成計画断面図 S=1:500

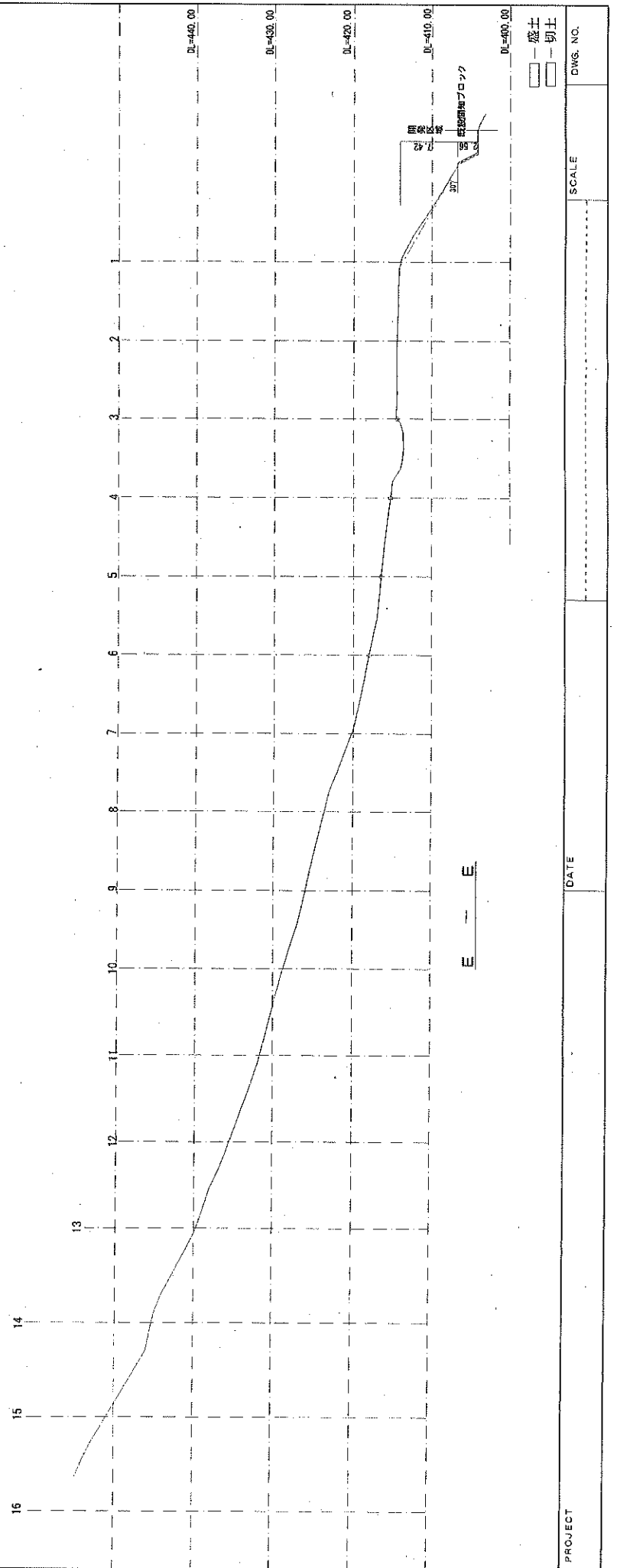


PROJECT _____ DATE _____ SCALE _____ DWG. NO. _____

造成計画断面図 S=1:500



F — F



E — E

□ — 盛土
□ — 切土

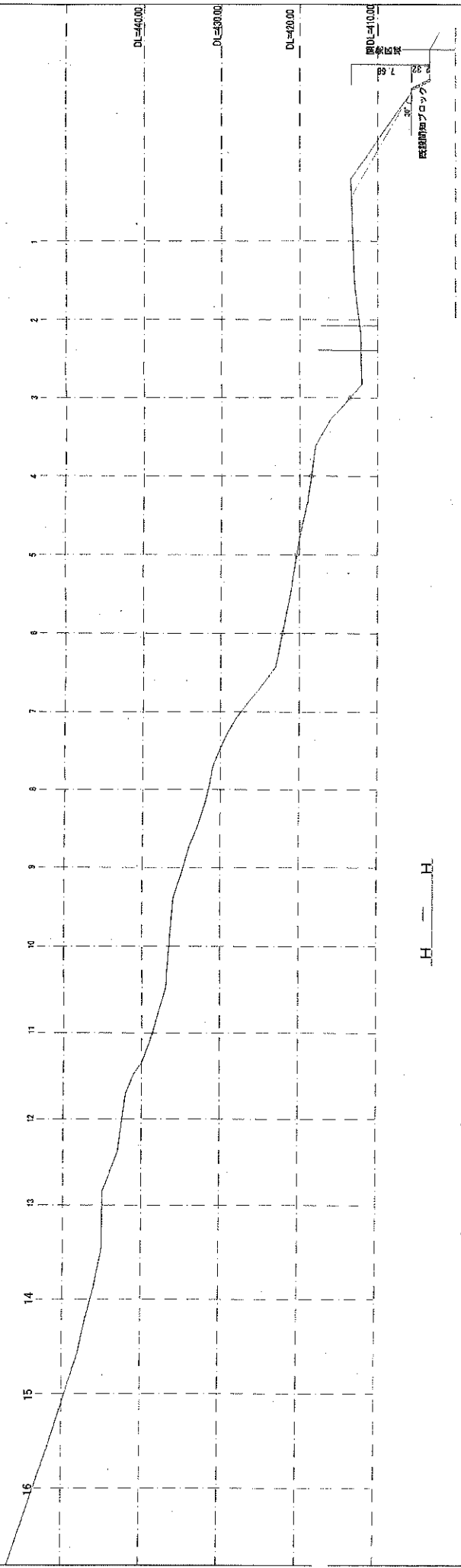
DWG. NO.

SCALE

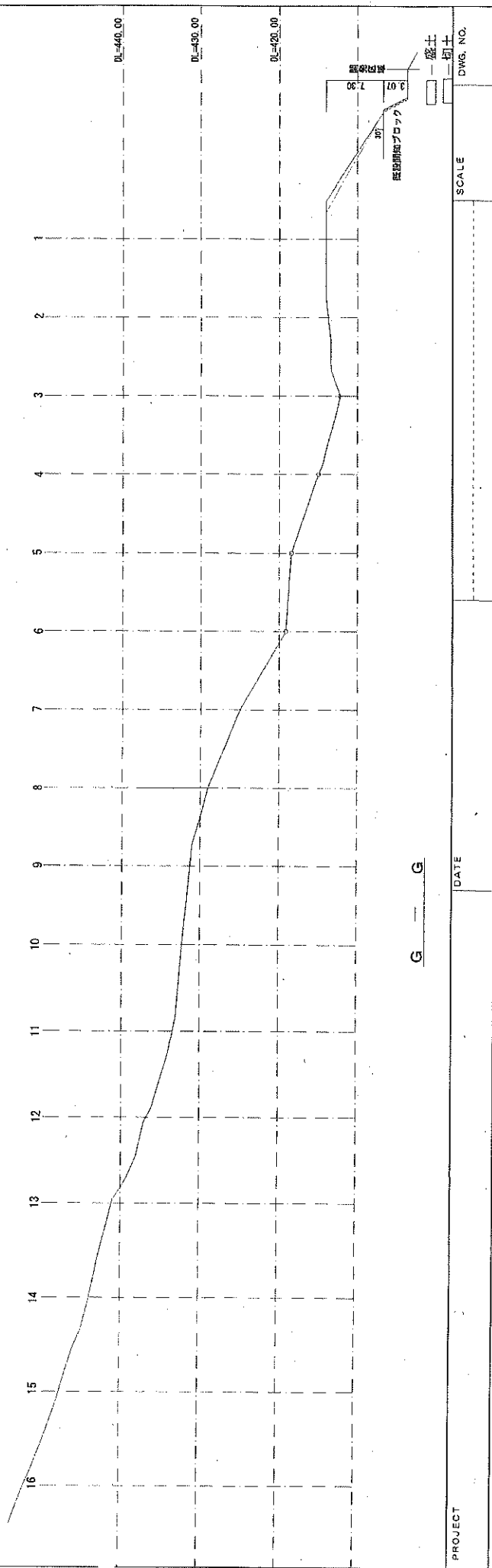
DATE

PROJECT

造成計画断面図 S=1:500



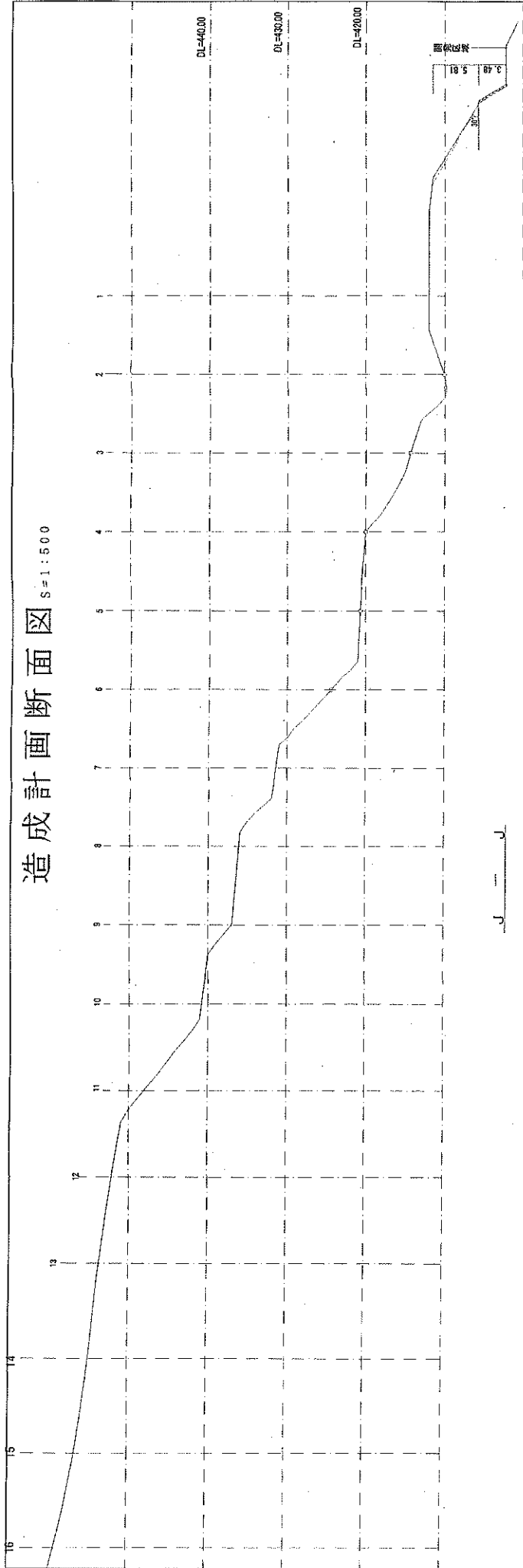
H — H



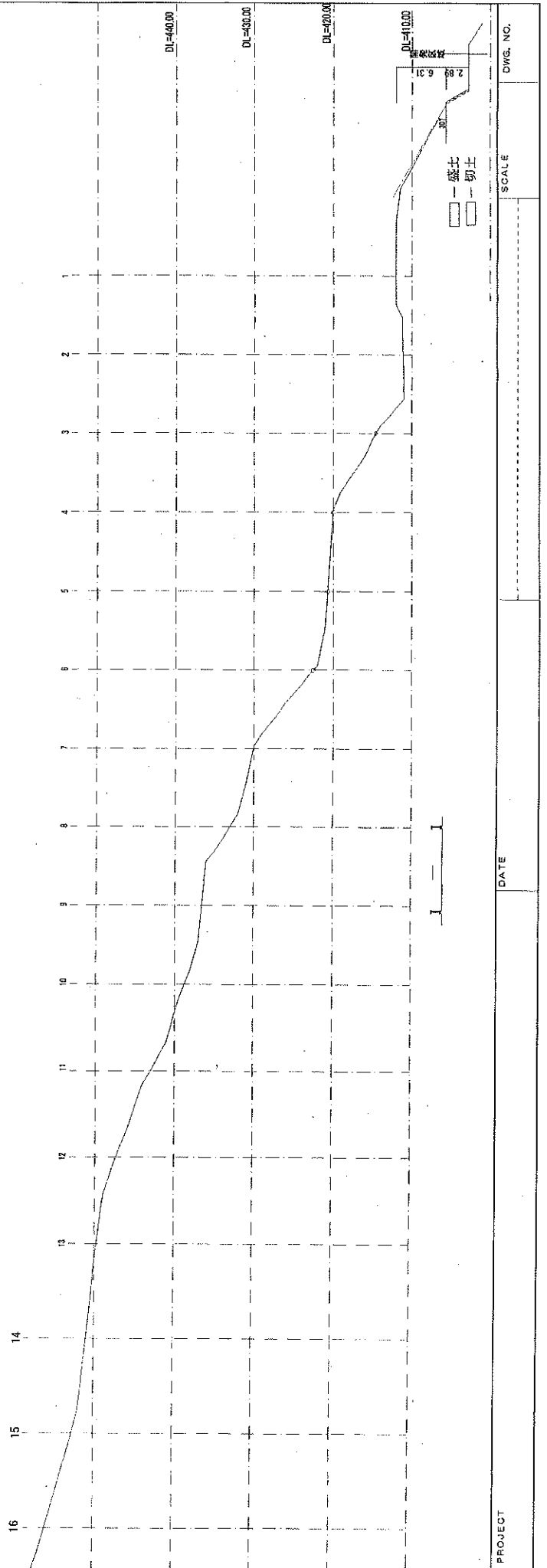
G — G

PROJECT	DATE	SCALE	DWG. NO.
---------	------	-------	----------

造成計画断面図 $S=1:500$



1:500



1:500

PROJECT


DATE

SCALE

DWG. NO.

— 盛土
— 切土

造成計画断面図 S=1:500



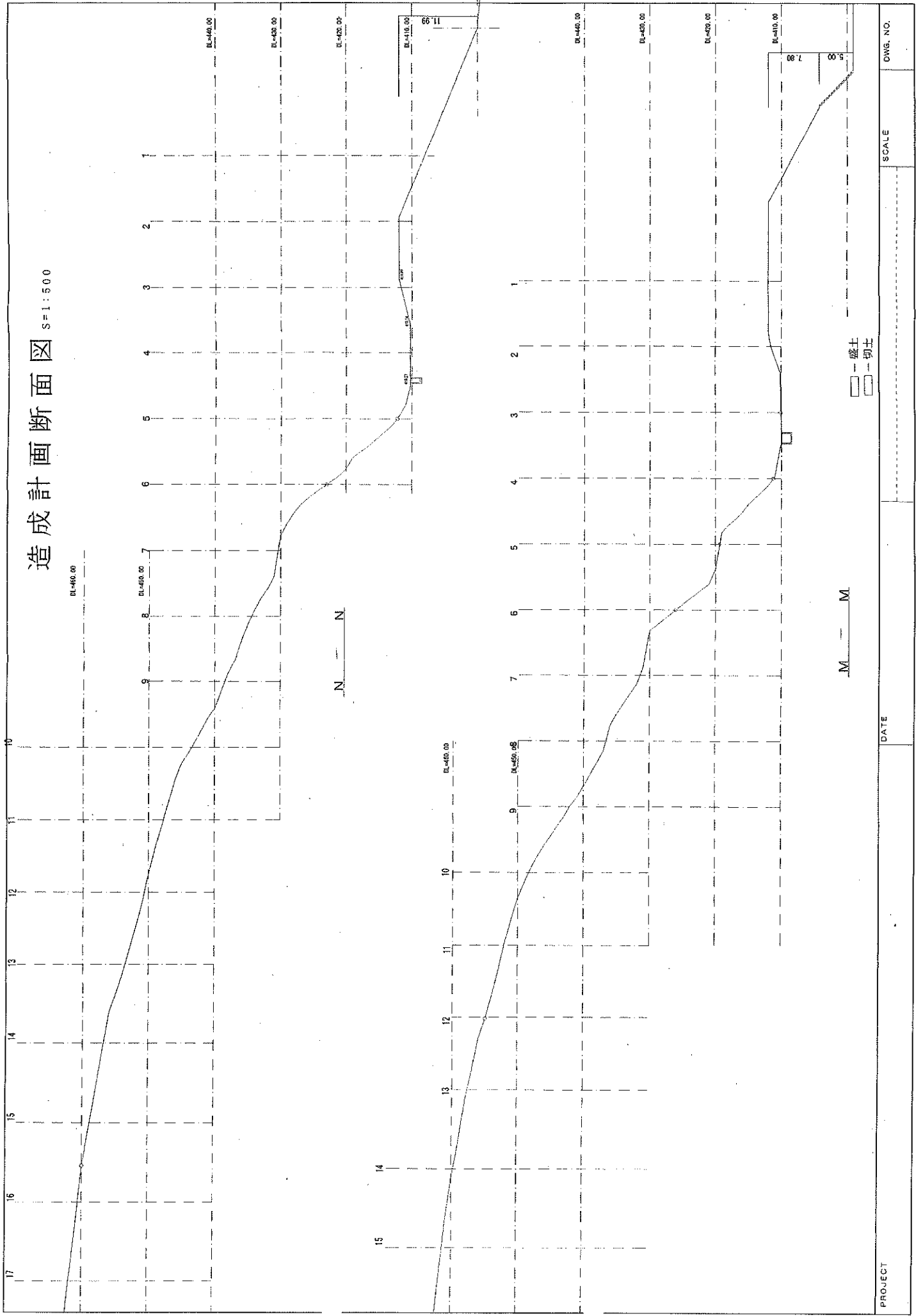
PROJECT _____ DATE _____

SCALE _____

DWG. NO. _____

Legend:
 □ 盛土 (Fill)
 □ 切土 (Cut)

造成計画断面図 S=1:500



PROJECT _____ DATE _____

SCALE _____

DWG. NO. _____

造成計画断面図 S=1:500

DL=458.00

DL=456.00

9

10

11

12

13

14

15

16

17

DL=440.00

DL=430.00

DL=420.00

DL=410.00

2

3

4

5

6

7

8

P — P

12.00

DL=458.00

DL=456.00

9

10

11

12

13

14

15

16

17

1

2

3

4

5

6

7

8

DL=438.00

DL=420.00

DL=410.00

1

2

3

4

5

6

7

8

0 — 0



□ — 盛土
□ — 切土

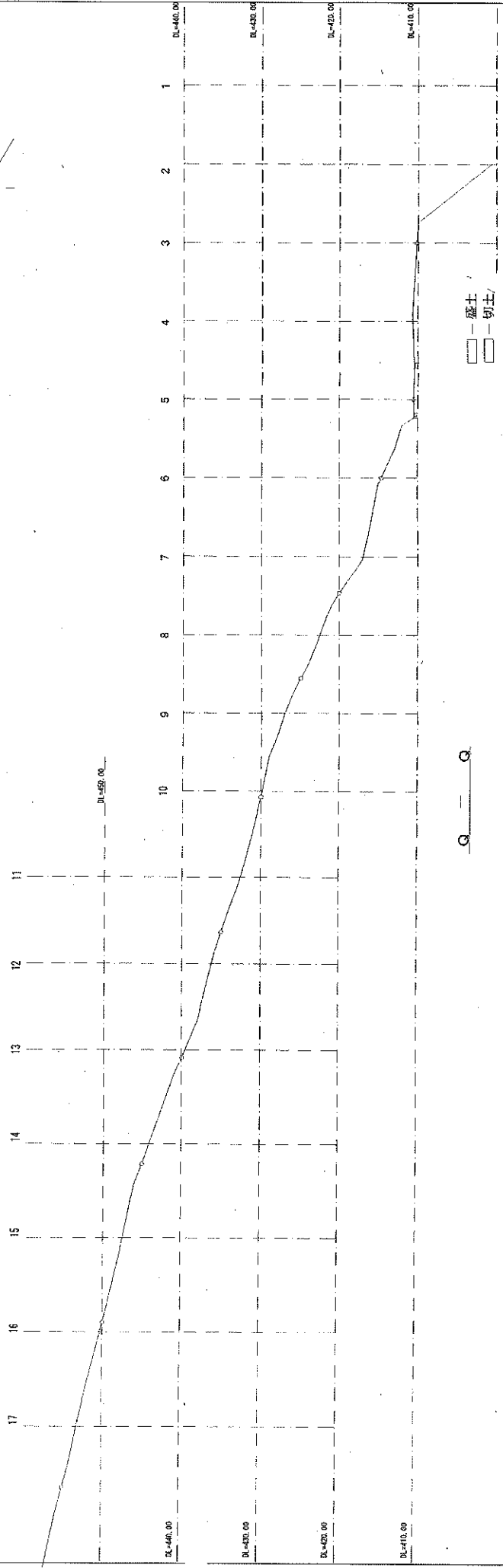
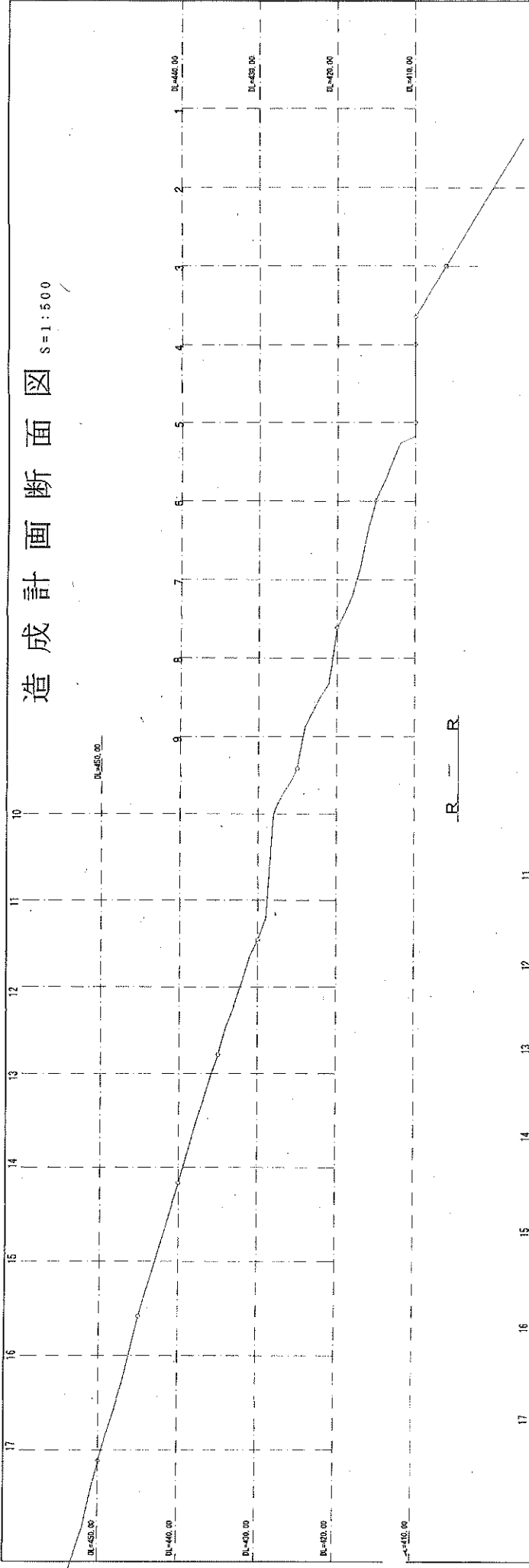
PROJECT

DATE

SCALE

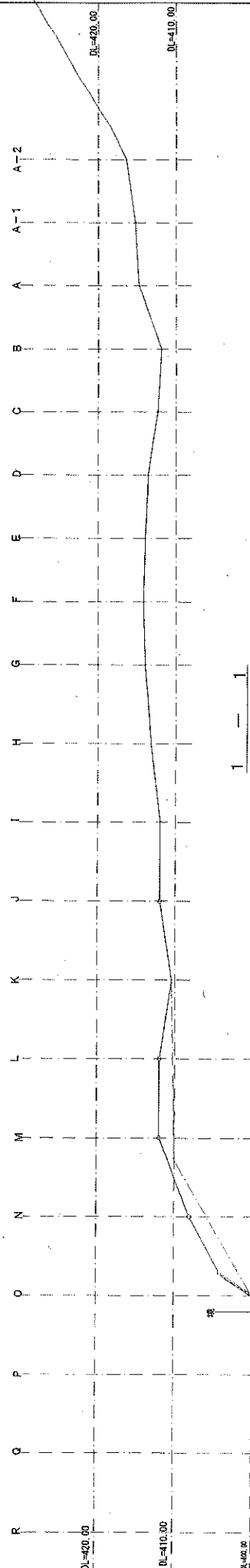
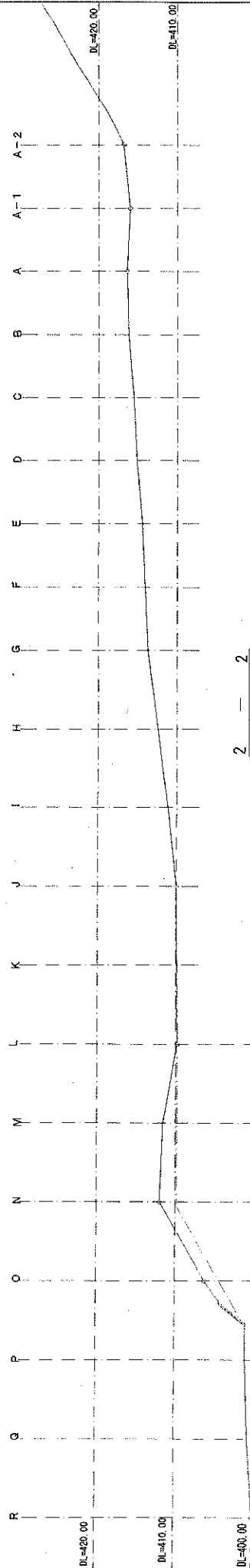
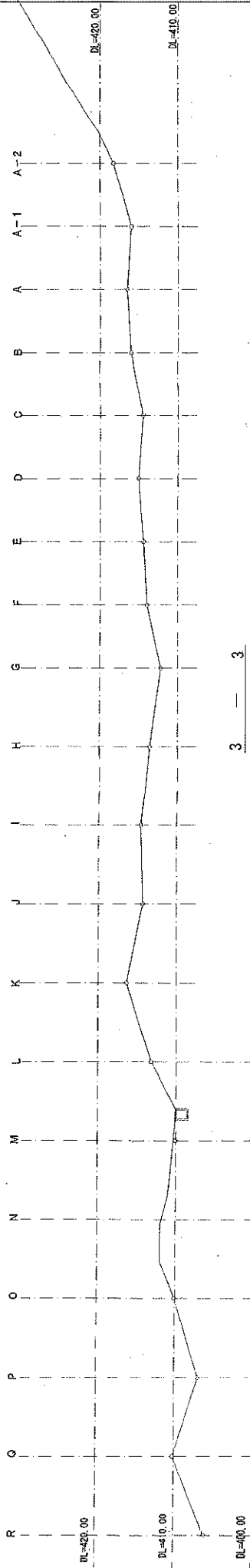
DWG. NO.

造成計畫断面图 S=1:500



PROJECT _____ DATE _____ SCALE _____ DWG. NO. _____

造成計画断面図 S=1:500



盛土
 切土

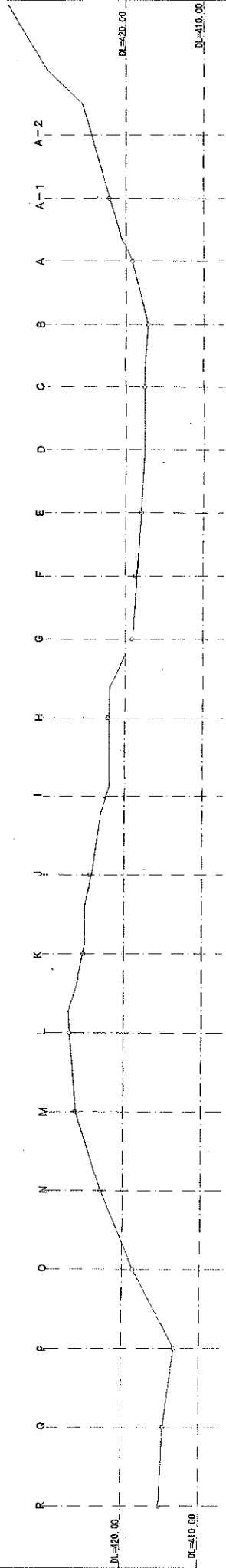
DWG. NO.

SCALE

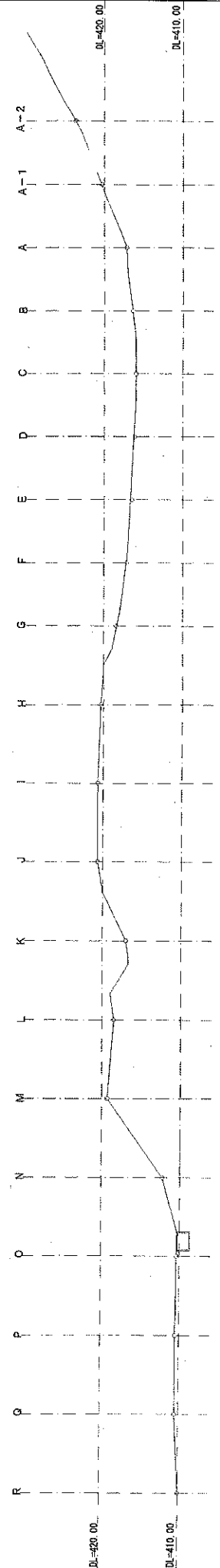
DATE

PROJECT

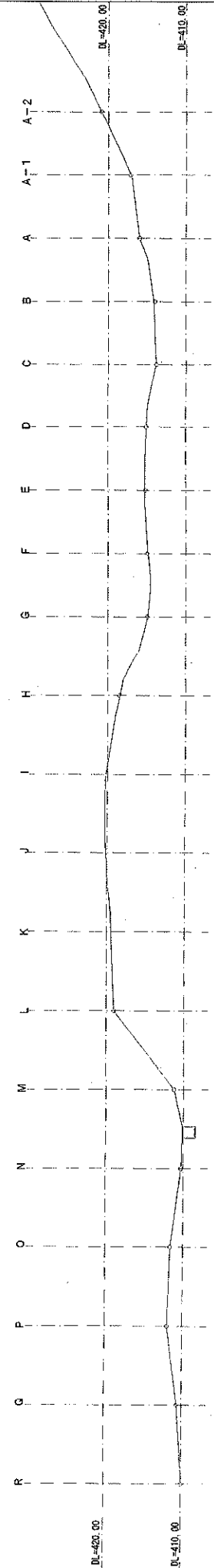
造成計画断面図 S=1:500



6 — 6



5 — 5



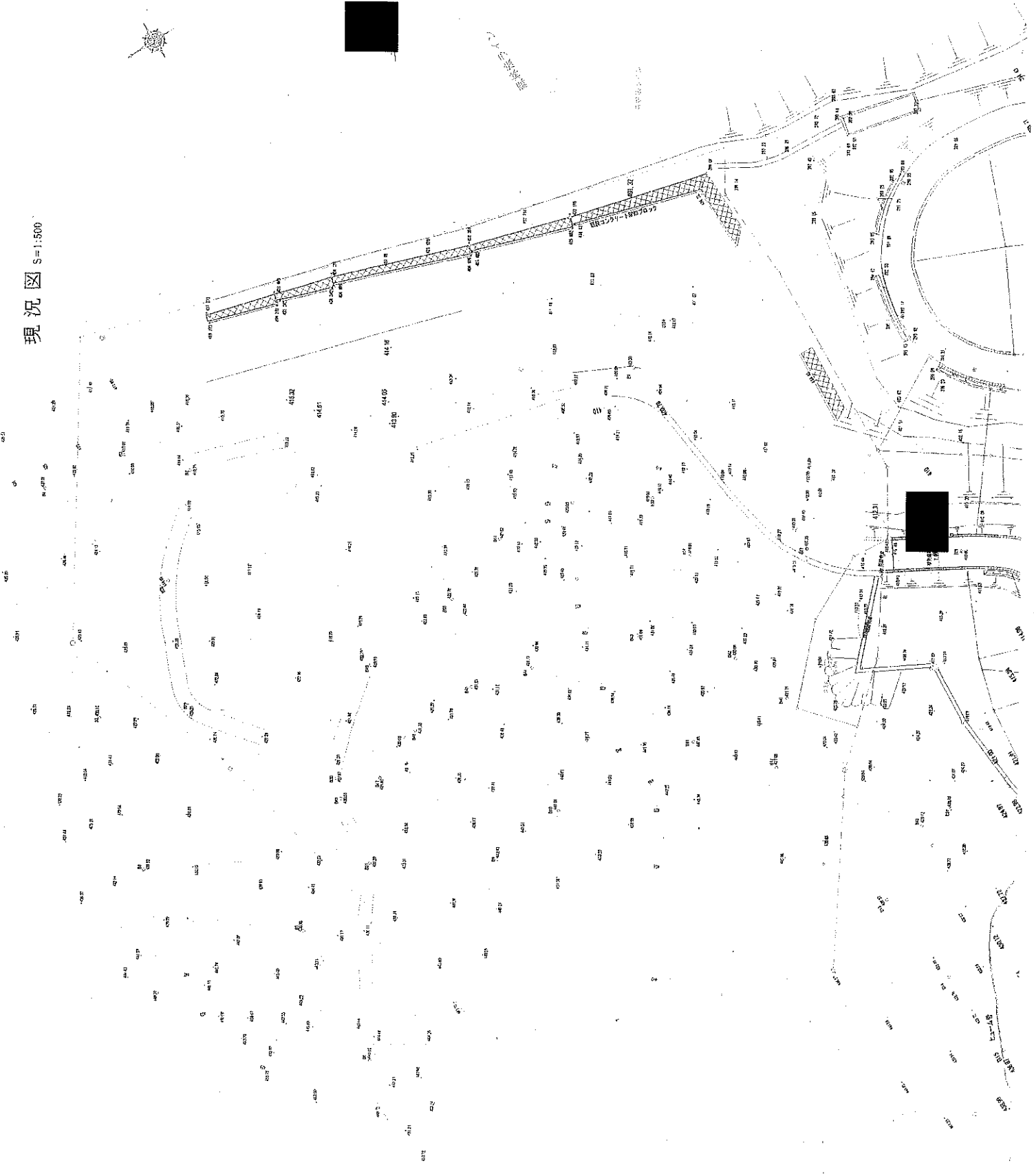
4 — 4

□ — 盛土
□ — 切土

现状图 S=1:500

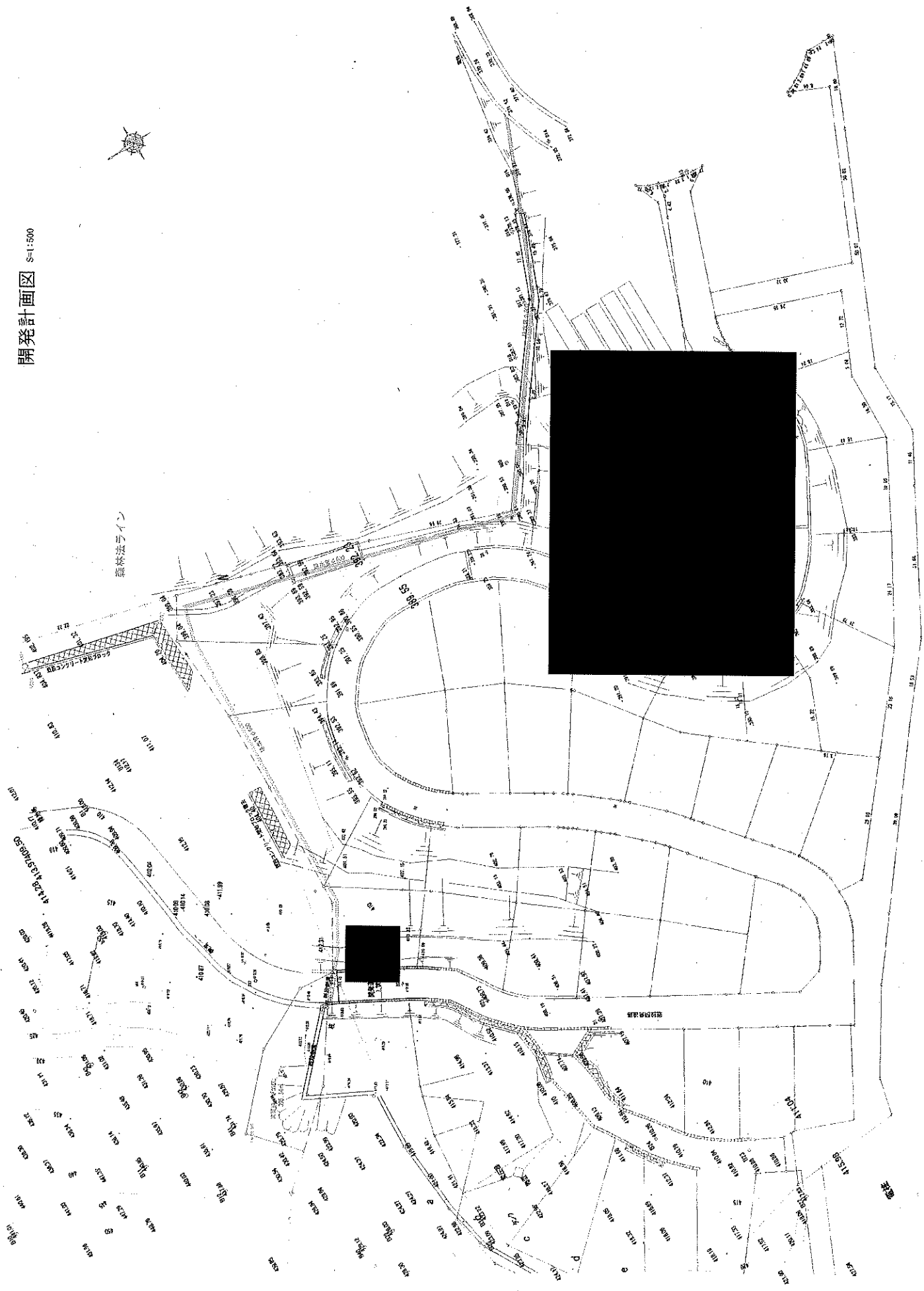


现状图





森林法ライン



計画図 S=1:500

