## 【 添付資料１ 】県営住宅原団地の位置図

(1)　団地名

県営住宅原団地

(2)　所在地

静岡県沼津市大塚地内

■県営住宅原団地位置図

## 【 添付資料２ 】本団地の全体配置図及び建替エリアの区域、現況図

本団地内全体配置及び建替対象エリアの範囲（22,044.26 ㎡）は下図のとおりである。

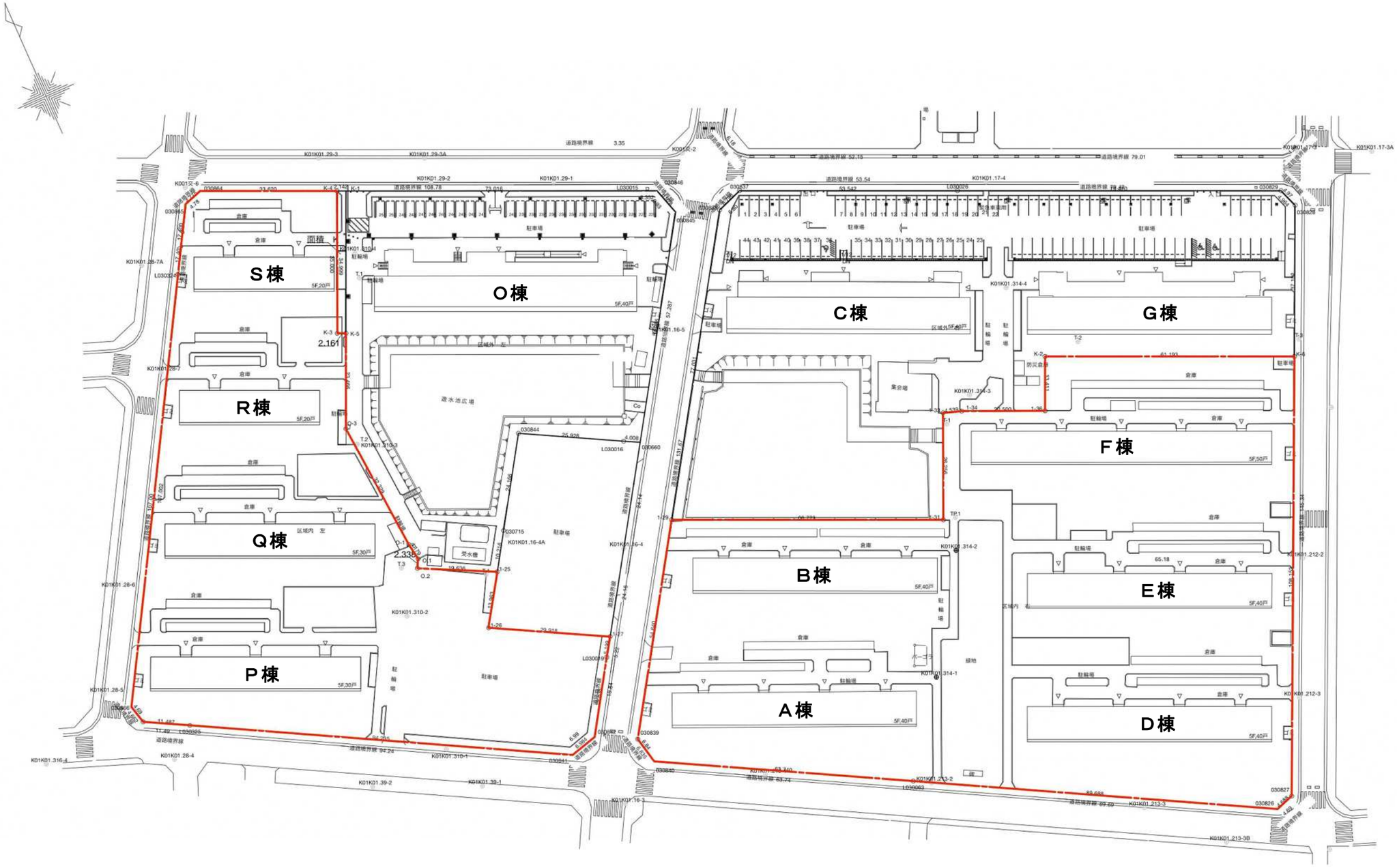


西側街区

東側街区

| | | |
|---|---|---|
| 建替エリア | 西側街区 | 8,664.71 ㎡ |
| | 東側街区 | 13,379.55 ㎡ |
| | 合計 | 22,044.26 ㎡ |

縮尺１：1000

計画範囲

# 【 添付資料３ 】用地実測図

## 用 地 実 測 図

沼 津 市 大 塚 ・ 原 地 内

A1_S=1:500
A3_S=1:1000

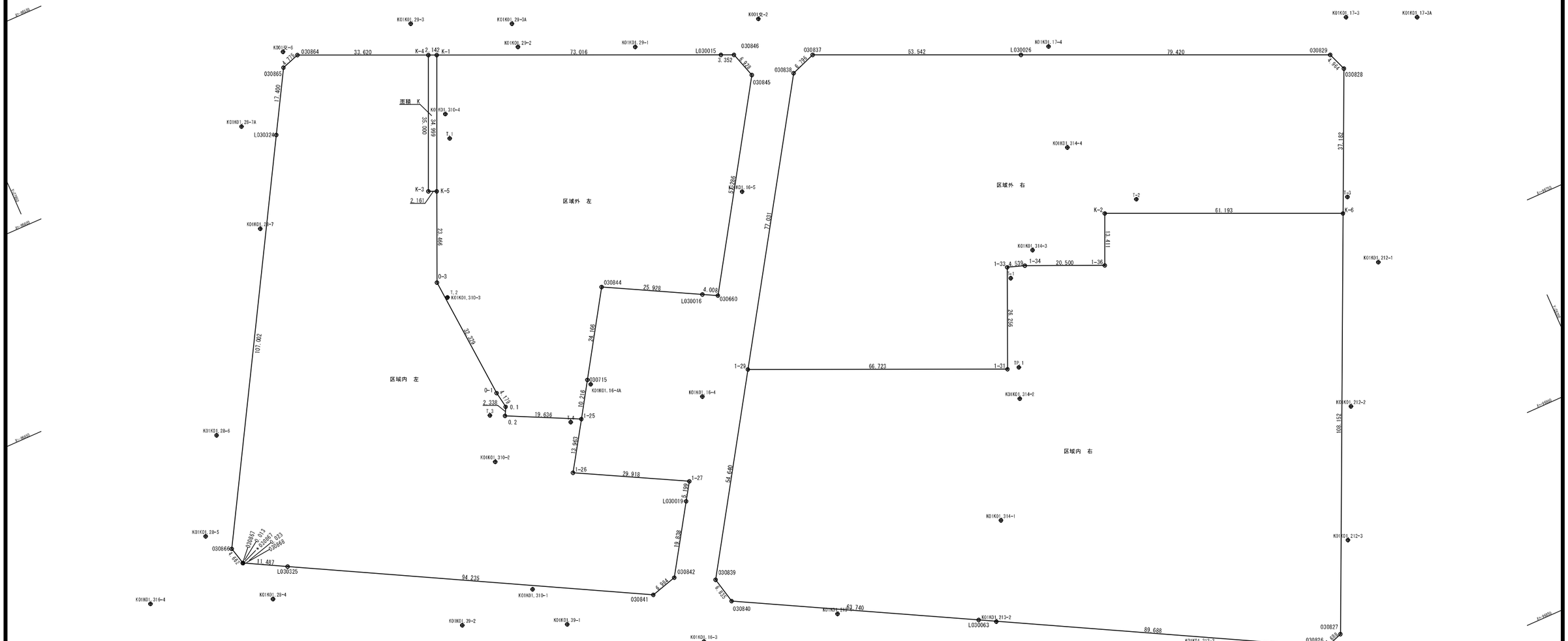
区域外 左
区域外 右
区域内 左
区域内 右
面積 K
K-1
K-2
K-3
K-4
K-5
K-6
0-1
0-2
0-3
1-25
1-26
1-27
1-29
1-31
1-33
1-34
1-36
L030015
L030016
L030019
L030025
L030026
L030063
L030324
L030325
030660
030715
030825
030826
030827
030828
030829
030837
030838
030839
030840
030841
030842
030844
030845
030846
030864
030865
030866
33.620
73.016
53.542
79.420
61.193
20.500
66.723
29.918
94.235
89.688
63.740
77.001
107.002
17.400
37.182
24.166
25.928
19.636
19.639
19.838
11.487
10.216
13.063
54.640
26.256
13.411
23.466
24.369
35.300
34.669
2.142
2.161
2.338
4.179
4.539
4.008
3.352
6.928
5.268
5.109
6.984
6.939
6.205
4.884
4.884
4.884

# 用 地 平 面 図

沼 津 市 大 塚 ・ 原 地 内

A1_S=1:500
A3_S=1:1000

座 標 一 覧 表

| 点名 | X座標 | Y座標 |
|---|---|---|
| K01K01.16-3 | -96768.212 | 27965.918 |
| K01K01.16-4 | -96710.530 | 27990.968 |
| K01K01.16-4A | -96696.030 | 27966.051 |
| K01K01.16-5 | -96666.467 | 28021.652 |
| K01K01.17-3 | -96698.267 | 28181.651 |
| K01K01.17-3A | -96695.665 | 28198.370 |
| K01K01.17-4 | -96664.220 | 28108.761 |
| K01K01.28-4 | -96713.445 | 27869.118 |
| K01K01.28-5 | -96691.747 | 27859.804 |
| K01K01.28-6 | -96669.136 | 27872.896 |
| K01K01.28-7 | -96625.076 | 27904.618 |
| K01K01.28-7A | -96599.143 | 27910.859 |
| | -96621.372 | 28011.628 |
| K01K01.29-2 | -96609.173 | 27984.044 |
| K01K01.29-3 | -96592.600 | 27961.256 |
| K01K01.29-3A | -96603.115 | 27985.059 |
| K01K01.39-1 | -96749.987 | 27935.557 |
| K01K01.39-2 | -96739.284 | 27910.862 |
| K01K01.212-1 | -96749.166 | 28163.820 |
| K01K01.212-2 | -96780.246 | 28142.366 |
| K01K01.212-3 | -96811.355 | 28127.744 |
| K01K01.213-1 | -96775.665 | 28000.200 |
| K01K01.213-2 | -96793.952 | 28036.727 |
| K01K01.213-3 | -96820.629 | 28082.040 |
| K01K01.213-3B | -96836.548 | 28097.011 |
| K01K01.310-1 | -96738.162 | 27931.089 |
| K01K01.310-2 | -96704.293 | 27935.566 |
| K01K01.310-3 | -96660.711 | 27941.453 |
| K01K01.310-4 | -96617.398 | 27960.040 |
| K01K01.314-1 | -96770.658 | 28048.304 |
| K01K01.314-2 | -96744.010 | 28065.397 |
| K01K01.314-3 | -96710.423 | 28083.840 |
| K01K01.314-4 | -96689.940 | 28102.701 |
| K01K01.316-4 | -96701.853 | 27839.840 |
| K001交-2 | -96627.546 | 28043.433 |
| K001交-6 | -96585.931 | 27928.385 |
| K001交-7 | -96848.501 | 28119.409 |
| T-1 | -96714.720 | 28075.828 |
| T-2 | -96709.230 | 28113.491 |
| T-3 | -96730.630 | 28163.297 |
| T.1 | -96623.551 | 27958.519 |
| T.2 | -96660.703 | 27941.449 |
| T.3 | -96692.873 | 27939.124 |
| T.4 | -96702.825 | 27957.447 |
| TP.1 | -96736.552 | 28068.450 |

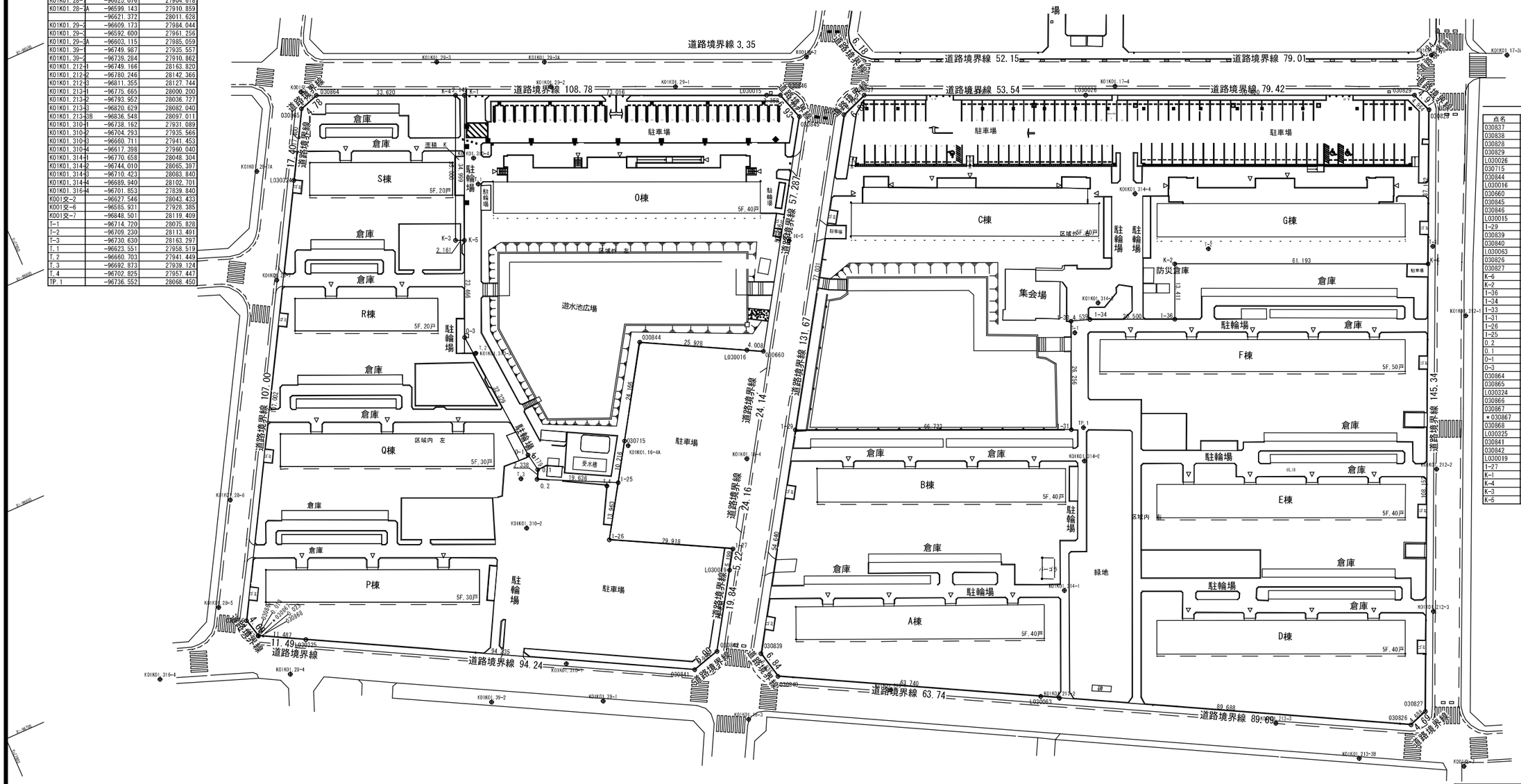


座 標 一 覧 表

| 点名 | X座標 | Y座標 |
|---|---|---|
| 030837 | -96641.648 | 28052.493 |
| 030838 | -96644.044 | 28046.133 |
| 030828 | -96700.121 | 28175.822 |
| 030829 | -96695.474 | 28174.074 |
| L030026 | -96663.323 | 28101.452 |
| 030715 | -96694.631 | 27965.760 |
| 030844 | -96674.251 | 27978.747 |
| L030016 | -96686.463 | 28001.620 |
| 030660 | -96688.351 | 28005.156 |
| 030845 | -96640.107 | 28036.048 |
| 030846 | -96633.497 | 28033.972 |
| L030015 | -96632.142 | 28030.906 |
| I-29 | -96708.861 | 28004.509 |
| 030839 | -96754.913 | 27975.102 |
| 030840 | -96761.583 | 27976.596 |
| L030063 | -96791.743 | 28032.750 |
| 030826 | -96834.181 | 28111.763 |
| 030827 | -96832.663 | 28116.199 |
| K-6 | -96734.036 | 28160.580 |
| K-2 | -96709.258 | 28104.627 |
| I-36 | -96721.524 | 28099.203 |
| I-34 | -96713.269 | 28080.438 |
| I-33 | -96711.805 | 28076.141 |
| I-31 | -96735.827 | 28065.541 |
| I-26 | -96714.987 | 27952.711 |
| I-25 | -96703.232 | 27960.247 |
| O.2 | -96694.537 | 27942.641 |
| O.1 | -96692.474 | 27943.742 |
| O-1 | -96688.350 | 27943.066 |
| O-3 | -96656.122 | 27940.510 |
| 030864 | -96588.181 | 27931.405 |
| 030865 | -96589.668 | 27926.867 |
| L030324 | -96604.733 | 27918.160 |
| 030866 | -96697.375 | 27864.615 |
| 030867 | -96701.890 | 27865.779 |
| ＊030867 | -96701.903 | 27865.782 |
| 030868 | -96701.914 | 27865.803 |
| L030325 | -96707.360 | 27875.917 |
| 030841 | -96752.037 | 27958.889 |
| 030842 | -96750.139 | 27965.611 |
| L030019 | -96733.426 | 27976.300 |
| I-27 | -96729.055 | 27979.116 |
| K-1 | -96602.634 | 27964.148 |
| K-4 | -96601.768 | 27962.158 |
| K-3 | -96633.781 | 27948.009 |
| K-5 | -96634.654 | 27949.986 |

| | |
|---|---|
| 工事名 | 令和元年度<br>[第31-H5202-01号]<br>県営住宅原団地管理境界測量業務委託 |
| 工事箇所 | 沼津市大塚・原地内 |
| 図面の種類 | 用 地 平 面 図 |
| 縮尺 A1=1:500 A3=1:1000 | 図面番号 1葉中1 |
| 測量年月日 令和元年12月 | 設計年月日 |
| 事務所名 | 静岡県沼津土木事務所 |

## 【 添付資料４ 】地質調査図

建設当初時の地質調査結果

# 報　告　書

昭和54年度県営住宅原団地地質調査

（沼津市大塚地内）

昭和54年 6月　日

0002

1. まえがき

この報告書は県営住宅原団地建築工事に伴い，建築物の基礎構造設計に必要な，地盤の土層構成ならびにその支持力的特性を求める目的で，下記の内容で実施した地質調査の結果をまとめたものであります。

2. 調査概要

(1)調査名：昭和54年度
県営住宅原団地地質調査

(2)場　所：沼津市大塚地内

(3)期　日：自，昭和54年6月11日
至，昭和54年6月30日

(4)内　容：ロータリー式ボーリング（φ66m）5ケ所…延84m
標準貫入試験……　〃84回

内　訳　表

| 孔番 (No.) | ボーリング φ66mm (m) | | | | 標準貫入試験 (回) |
|---|---|---|---|---|---|
| | シルト質土 | 砂・砂質土 | 礫混り土砂 | 小　計 | |
| 1 | 5.60 | 5.10 | 9.30 | 20.00 | 20 |
| 2 | 6.90 | 8.85 | 2.60 | 18.35 | 18 |
| 2' | 5.60 | 2.20 | 8.49 | 16.29 | 16 |
| 3 | 6.00 | 2.70 | 7.60 | 16.30 | 16 |
| 4 | 6.90 | 2.90 | 4.70 | 14.50 | 14 |
| 合計 | 31.00 | 21.75 | 32.69 | 85.44 | 84 |

(5)発注者：静　岡　県
担当：住宅建設課

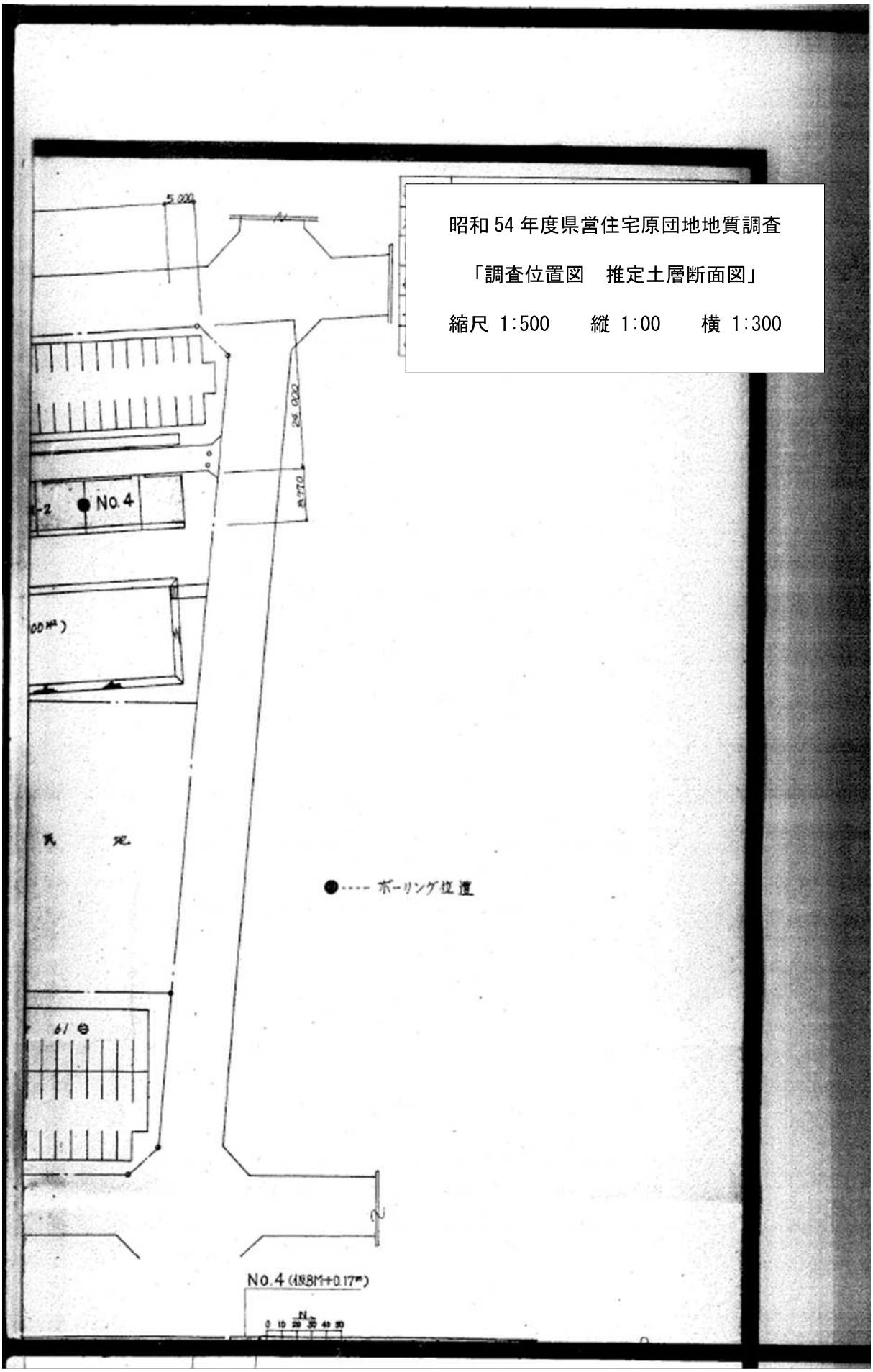
昭和54年度県営住宅原団地地質調査
「調査位置図　推定土層断面図」
縮尺 1:500　縦 1:00　横 1:300
No.4
●---- ボーリング位置
No.4 (18.8M+0.17m)

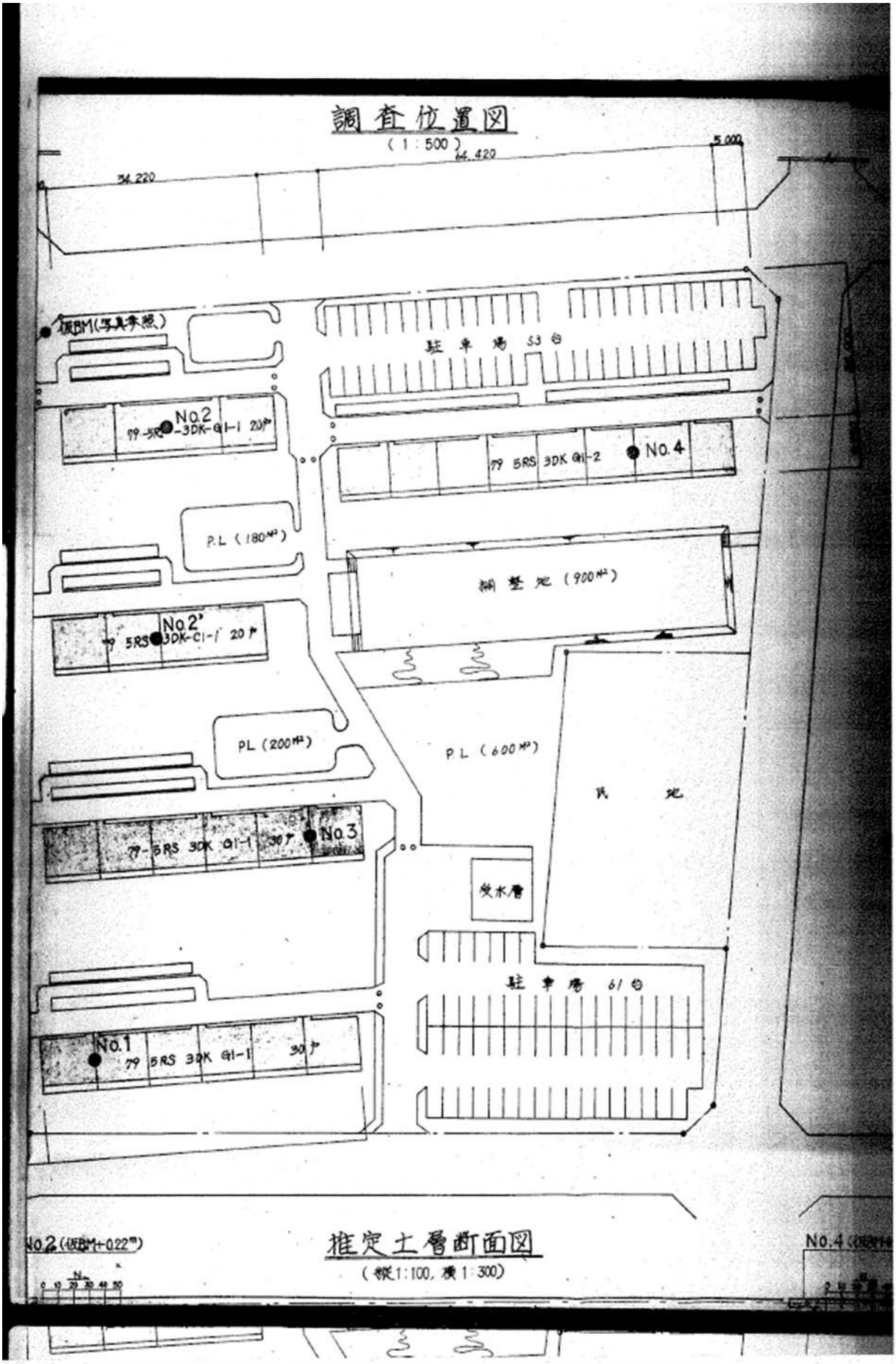
調査位置図
(1:500)
36.220
64.420
5.000
仮BM(写真参照)
駐車場 53台
No.2
79-5RS-3DK-G1-1 20㎡
79 5RS 3DK G1-2
No.4
P.L (180㎡)
調整池 (900㎡)
No.2'
79 5RS 3DK-C1-1 20㎡
PL (200㎡)
P.L (600㎡)
氏地
No.3
79-5RS 3DK G1-1 30㎡
受水槽
駐車場 61台
No.1
79 5RS 3DK G1-1 30㎡
No.2(仮BM+0.22m)
推定土層断面図
(縦1:100, 横1:300)
No.4

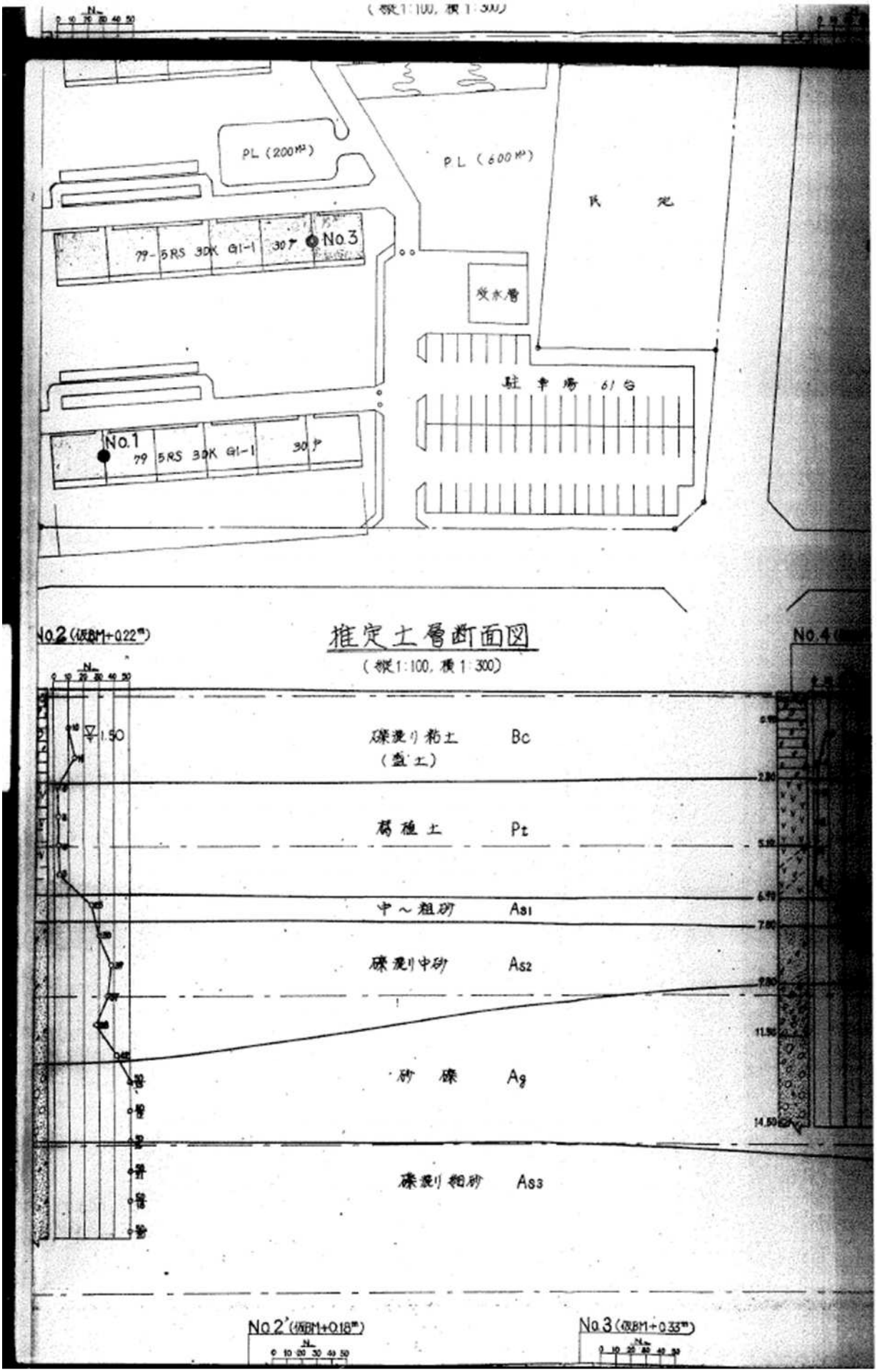
PL (200㎡)
P.L (600㎡)
民 地
受水槽
駐車場 61台
No.3
No.1
No.2 (仮BM+0.22m)
推定土層断面図
(縦1:100, 横1:300)
No.4
1.50
礫混り粘土 (盛土) Bc
腐植土 Pt
中～粗砂 As1
礫混り中砂 As2
砂 礫 Ag
礫混り粗砂 As3
No.2' (仮BM+0.18m)
No.3 (仮BM+0.33m)

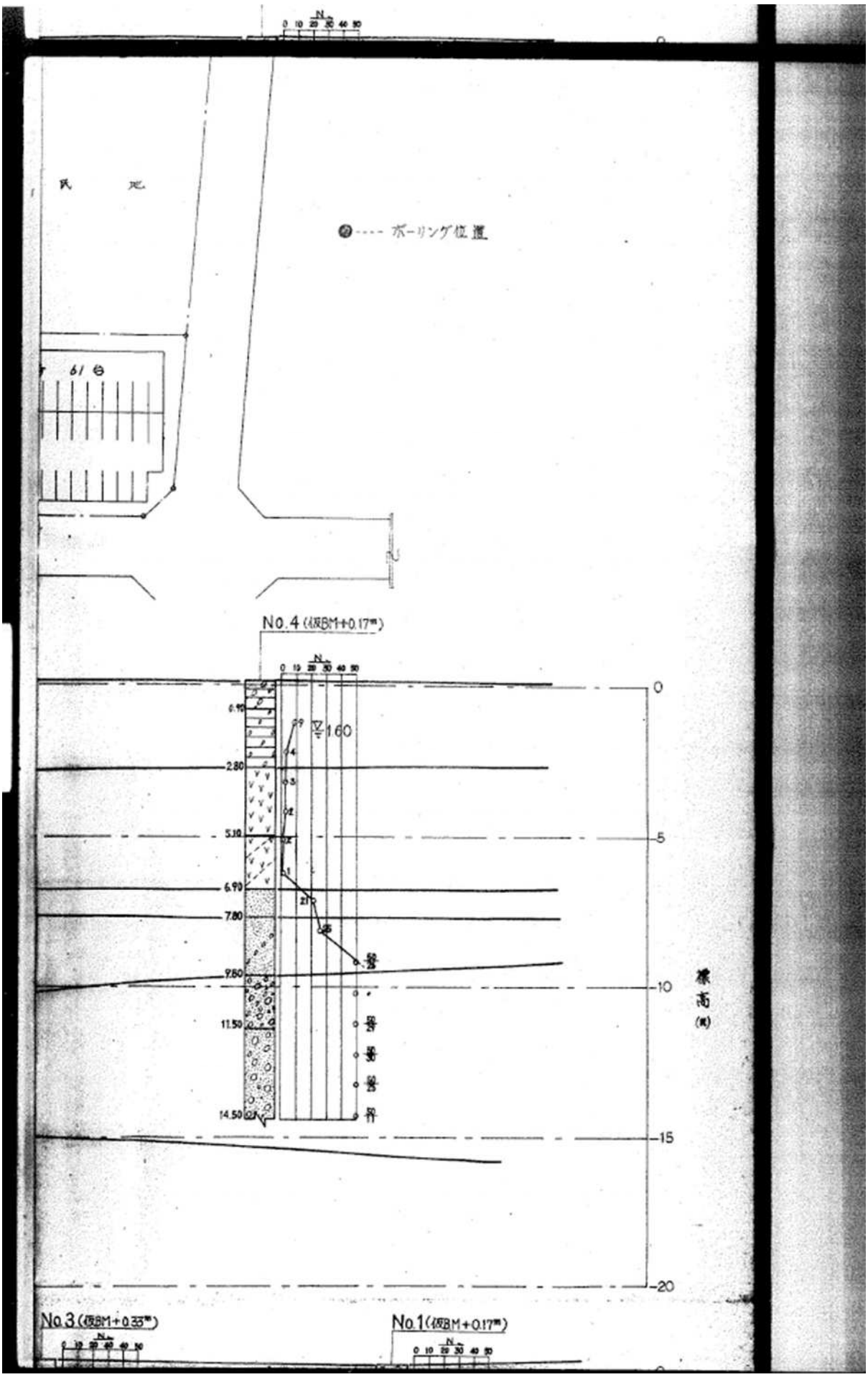
ボーリング位置
No.4 (仮BM+0.17m)
No.3 (仮BM+0.35m)
No.1 (仮BM+0.17m)
1.60
0.90
2.80
5.10
6.90
7.80
9.80
11.50
14.50
0
5
10
15
20
高さ (m)

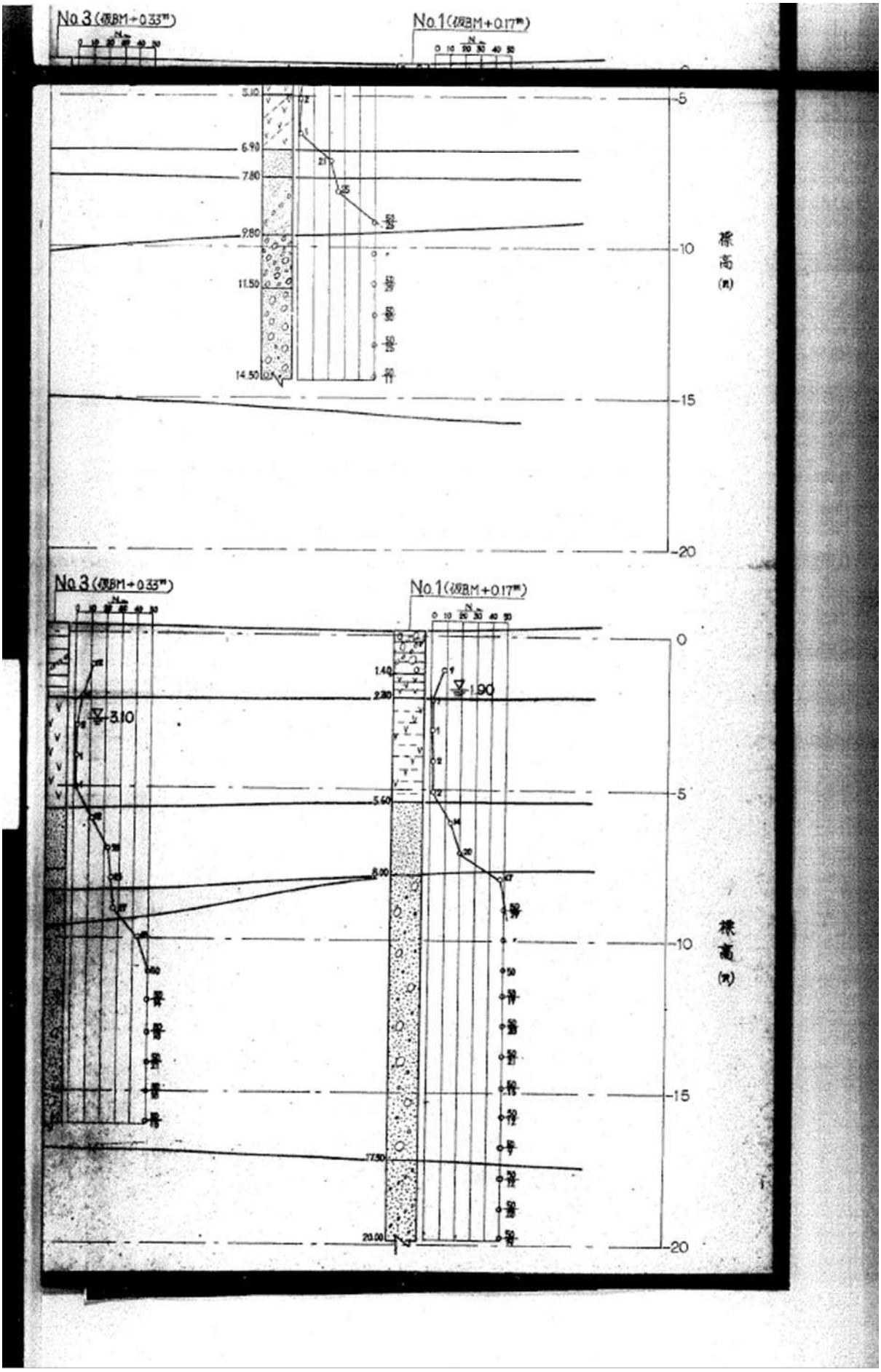
No.3
No.1
標高(m)
-5
-10
-15
-20
0
3.10
1.90
1.40
2.80
5.60
8.00
7.50
20.00
6.90
7.80
9.80
11.50
14.50

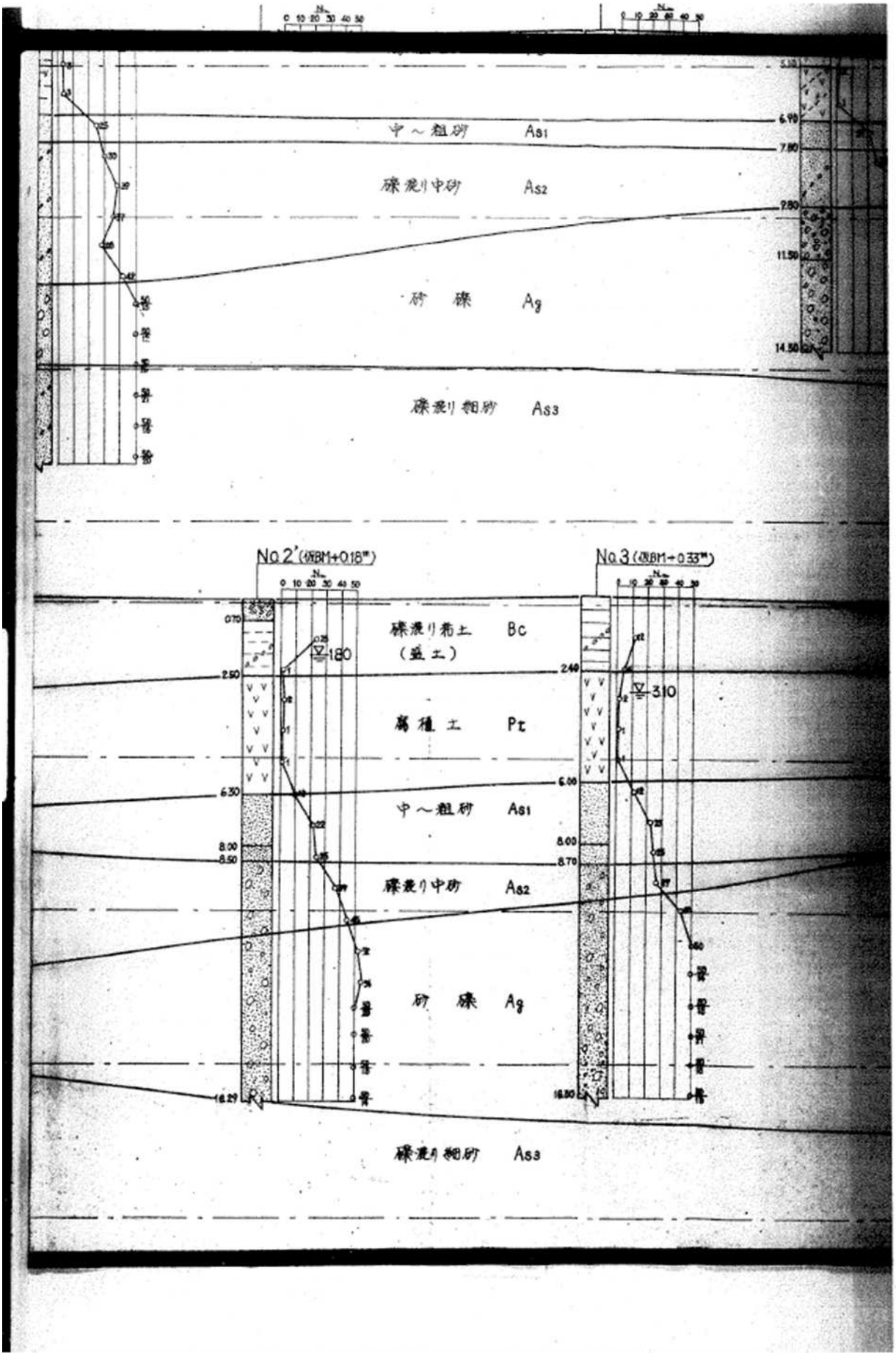
中～粗砂 As1
礫混り中砂 As2
砂 礫 Ag
礫混り細砂 As3
No.2'(仮BM+0.18m)
No.3(仮BM+0.33m)
礫混り粘土 Bc
(盛土)
腐植土 Pt
中～粗砂 As1
礫混り中砂 As2
砂 礫 Ag
礫混り細砂 As3

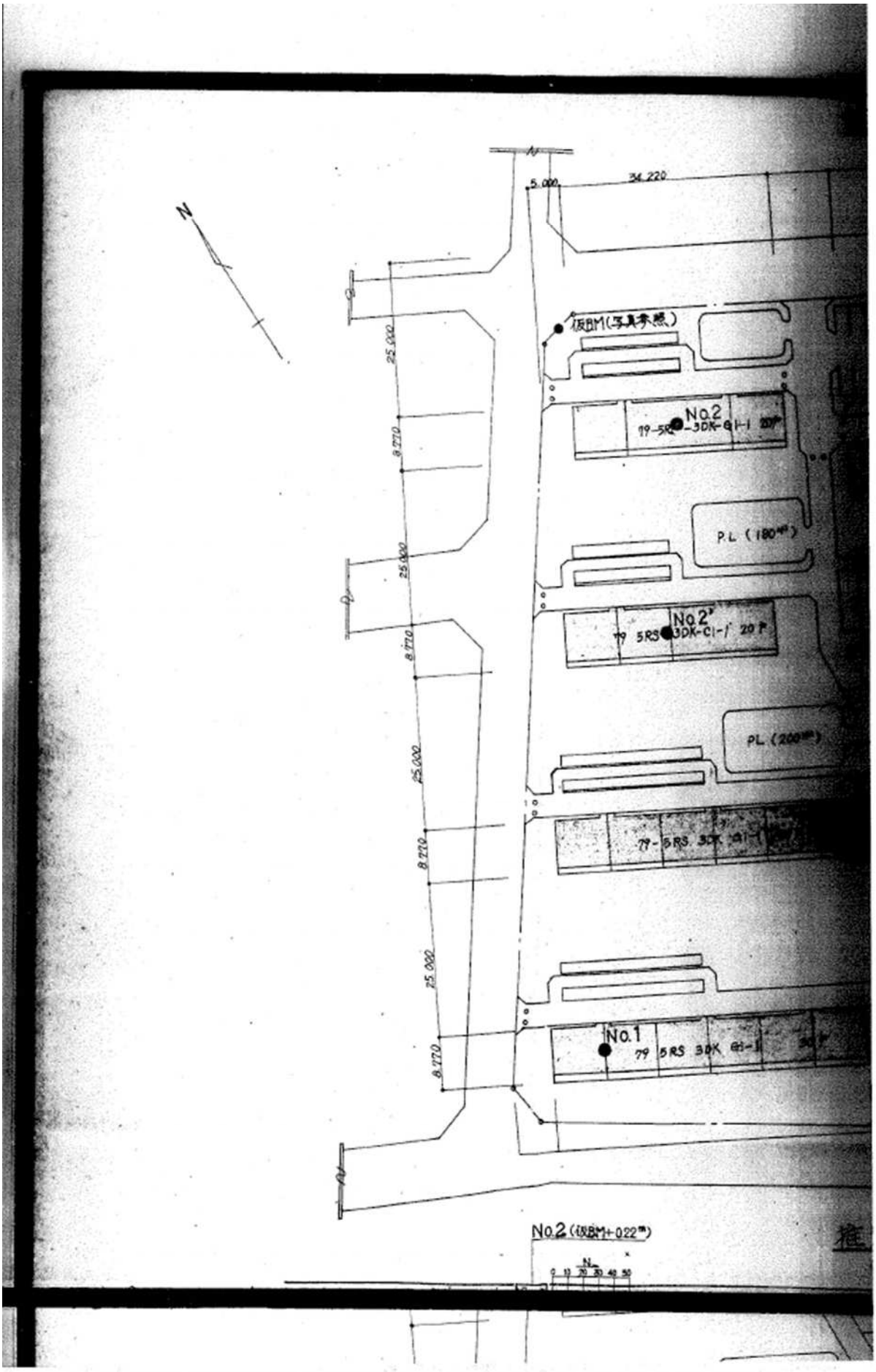
N
5.000
34.220
仮BM(写真未撮)
25.000
8.770
No.2
79-5RS-3DK-C1-1 20P
P.L (180㎡)
No.2'
79 5RS 3DK-C1-1 20P
P.L (200㎡)
79-5RS 3DK-C1-1
No.1
79 5RS 3DK C1-1
No.2 (仮BM+022㎜)

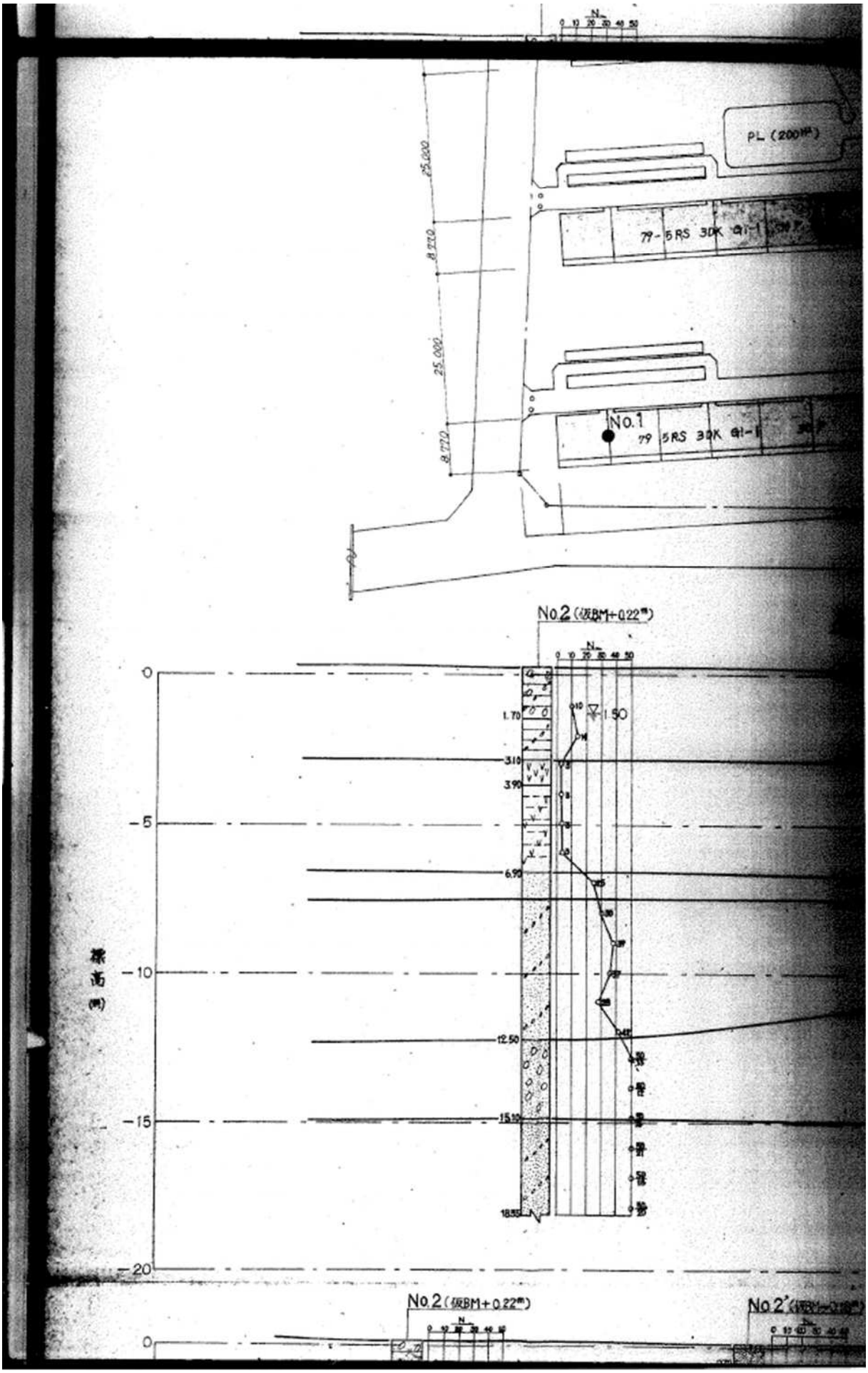
PL (200㎡)
25.000
8.770
25.000
8.770
No.1
No.2 (仮BM+0.22m)
1.70
3.10
3.90
6.90
12.50
15.50
18.55
1.50
0
-5
-10
-15
-20
標高 (m)
No.2 (仮BM+0.22m)
No.2'

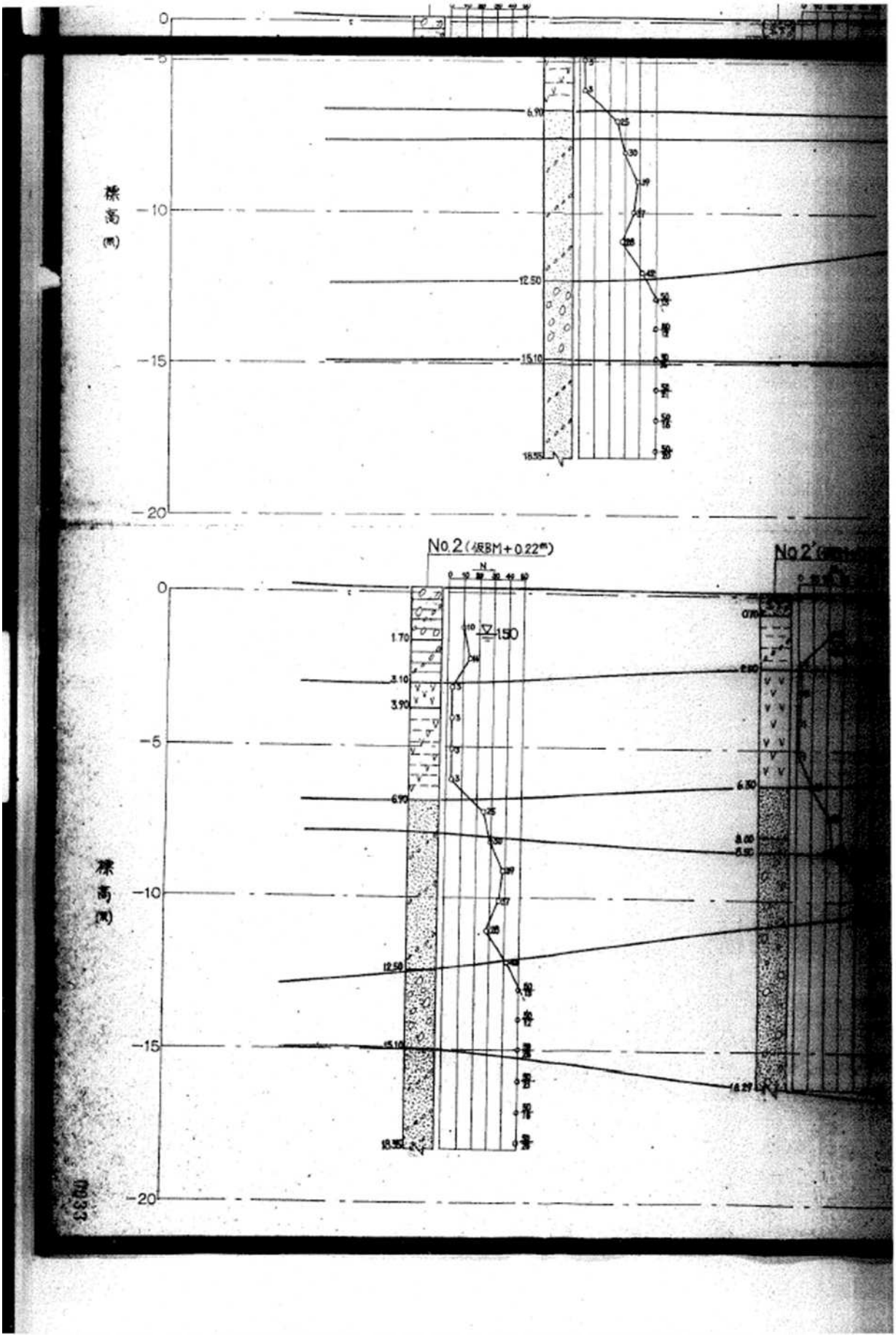
標高(m)
0
-5
-10
-15
-20
6.90
12.50
15.10
18.55
No.2(4BBM+0.22m)
No.2'
1.70
3.10
3.90
6.90
12.50
15.10
18.55
1.50
6.50
8.00
8.50
16.27

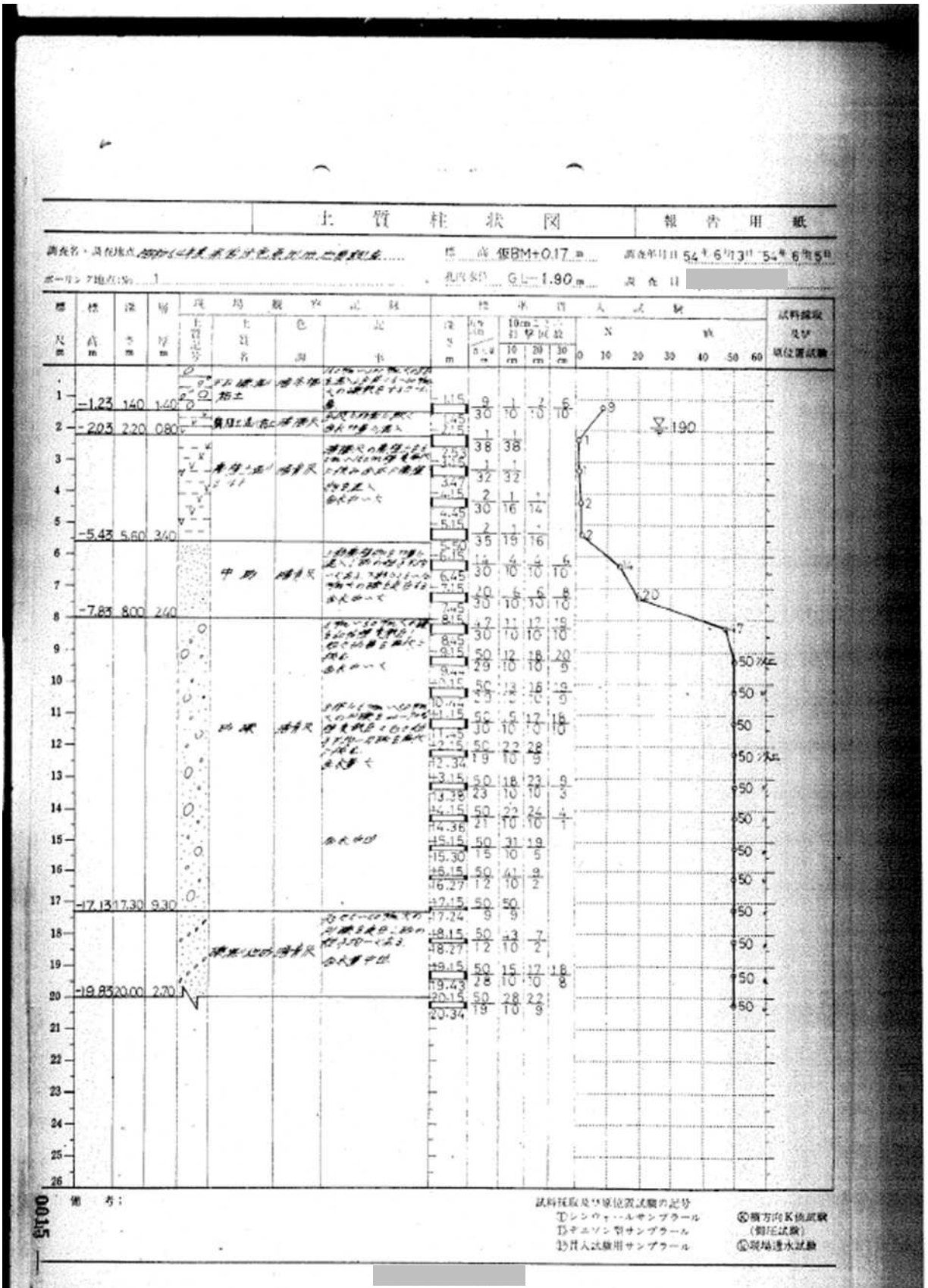


添付資料 4－12

# 土質柱状図

報告用紙

調査名・調査地点 [illegible]　　標高 仮BM+0.22 m　　調査年月日 54年6月16日～54年6月18日

ボーリング地点No. 2　　孔口高さ GL−1.50 m　　調査員 [redacted]

| 層厚 尺 m | 標高 m | 深さ m | 層厚 m | 土質記号 | 土質名 | 色調 | 記事 |
|---|---|---|---|---|---|---|---|
| 1 | | | | | | | |
| 2 | -1.48 | 1.70 | 1.70 | | 表土 | 暗茶褐色 | [illegible] |
| 3 | -2.88 | 3.10 | 1.40 | | 粘土質シルト | 暗青灰 | [illegible] |
| 4 | -3.68 | 3.90 | 0.80 | | 有機土 | 暗茶褐 | 有機質[illegible]多く含む |
| 5 | | | | | 有機質粘土 シルト | 暗青灰 | [illegible] |
| 6 | | | | | | 暗灰 | [illegible] |
| 7 | -6.68 | 6.90 | 3.00 | | | | |
| 8 | | | | | 粘土質シルト | 暗青灰 | [illegible] |
| 9 | | | | | | | |
| 10 | | | | | | | |
| 11 | | | | | | | |
| 12 | -12.28 | 12.50 | 5.60 | | | | |
| 13 | | | | | 砂礫 | 暗青灰 | [illegible] |
| 14 | | | | | | | |
| 15 | -14.88 | 15.10 | 2.60 | | | | |
| 16 | | | | | 粘土質シルト | 暗青灰 | [illegible] |
| 17 | | | | | | | |
| 18 | -18.13 | 18.35 | 3.25 | | | | |
| 19 | | | | | | | |
| 20 | | | | | | | |
| 21 | | | | | | | |
| 22 | | | | | | | |
| 23 | | | | | | | |
| 24 | | | | | | | |
| 25 | | | | | | | |
| 26 | | | | | | | |

貫入試験

| 深さ m | 貫入量 cm | 打撃回数 10cm | 20cm | 30cm | N |
|---|---|---|---|---|---|
| 1.15 | 10 | 2 | 2 | 6 | 10 |
| 1.45 | 30 | 10 | 10 | 10 | |
| 2.15 | 14 | 2 | 4 | 8 | 14 |
| 2.45 | 30 | 10 | 10 | 10 | |
| 3.15 | 3 | 1 | 1 | 1 | 3 |
| 3.45 | 30 | 7 | 11 | 12 | |
| 4.15 | 3 | 1 | 1 | 1 | 3 |
| 4.47 | 32 | 12 | 11 | 9 | |
| 5.15 | 3 | 1 | 1 | 1 | 3 |
| 5.45 | 30 | 12 | 10 | 8 | |
| 6.15 | 3 | 1 | 1 | 1 | 3 |
| 6.46 | 31 | 12 | 10 | 9 | |
| 7.15 | 25 | 6 | 8 | 11 | 25 |
| 7.45 | 30 | 10 | 10 | 10 | |
| 8.15 | 30 | 8 | 11 | 12 | 30 |
| 8.45 | 30 | 10 | 10 | 10 | |
| 9.15 | 39 | 12 | 13 | 14 | 39 |
| 9.45 | 30 | 10 | 10 | 10 | |
| 10.15 | 37 | 11 | 13 | 13 | 37 |
| 10.45 | 30 | 10 | 10 | 10 | |
| 11.15 | 28 | 10 | 9 | 9 | 28 |
| 11.45 | 30 | 10 | 10 | 10 | |
| 12.15 | 42 | 18 | 14 | 10 | 42 |
| 12.45 | 30 | 10 | 10 | 10 | |
| 13.15 | 50 | 33 | 17 | | 50 |
| 13.28 | 13 | 10 | 3 | | |
| 14.15 | 50 | 42 | 8 | | 50 |
| 14.27 | 12 | 10 | 2 | | |
| 15.15 | 50 | 18 | 20 | 12 | 50 |
| 15.41 | 26 | 10 | 10 | 6 | |
| 16.15 | 50 | 20 | 26 | 4 | 50 |
| 16.36 | 21 | 10 | 10 | 1 | |
| 17.15 | 50 | 23 | 27 | | 50 |
| 17.31 | 16 | 10 | 6 | | |
| 18.15 | 50 | 18 | 32 | | 50 |
| 18.35 | 20 | 10 | 10 | | |

▽1.50

試料採取及び原位置試験

備考：

試料採取及び原位置試験の記号
- ①シンウォールサンプラール
- ②デニソン型サンプラール
- ③貫入試験用サンプラール
- ④横方向K値試験（載荷試験）
- ⑤現場透水試験

0019

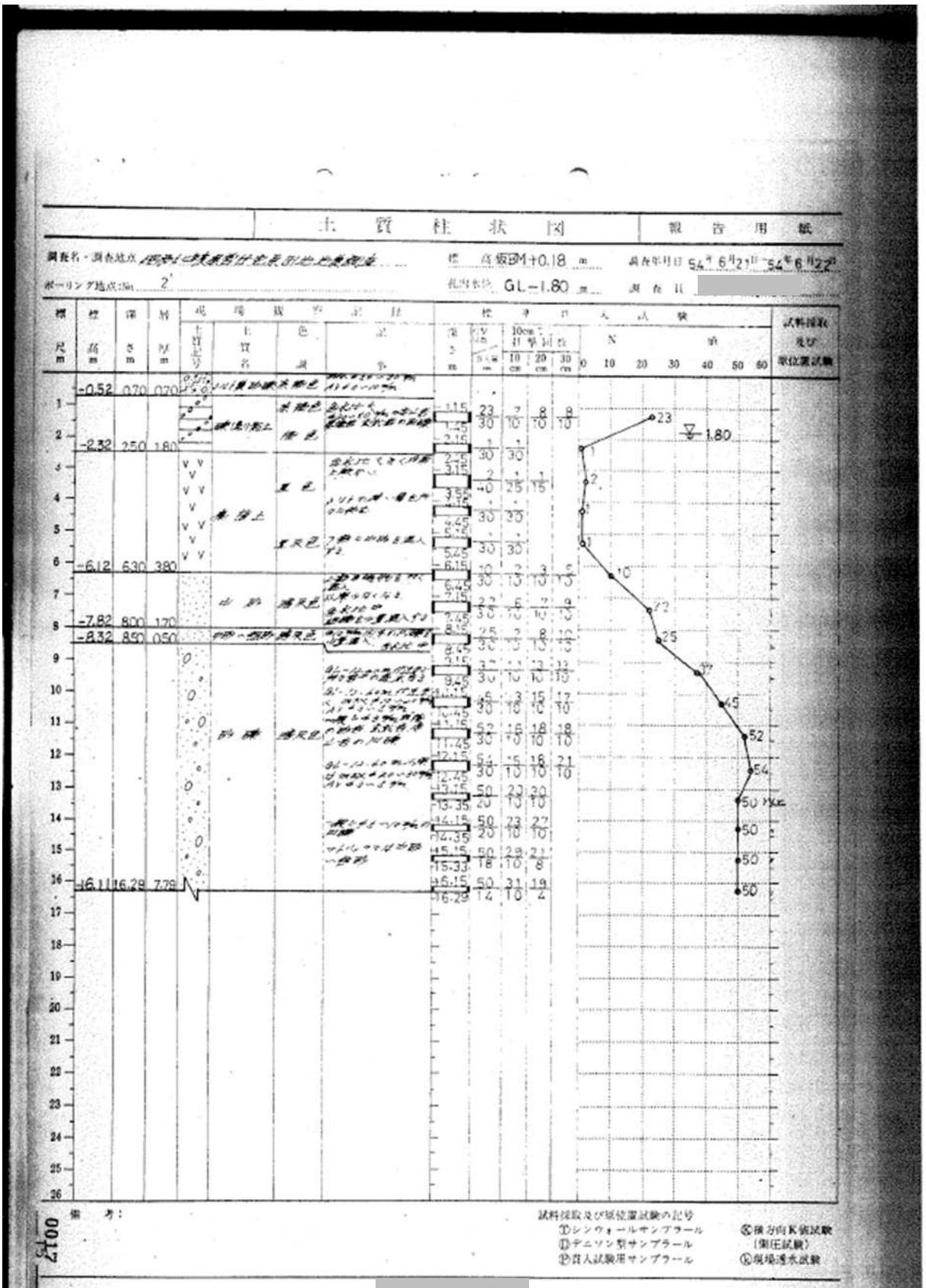
土質柱状図
報告用紙
調査名・調査地点
ボーリング地点:No. 2
標 高 仮BM+0.18 m
調査年月日 54年6月21日～54年6月22日
孔口水位 GL−1.80 m
調査員
標尺 m
性状 深さ m 厚さ m
現場観察記録
試料採取及び原位置試験
-0.52 0.70 0.70
-2.32 2.50 1.80
-6.12 6.30 3.80
-7.82 8.00 1.70
-8.32 8.50 0.50
-16.11 16.29 7.79
1.80
備考:
試料採取及び原位置試験の記号
①シンウォールサンプラー
②デニソン型サンプラー
③貫入試験用サンプラー
⑤横方向K値試験（側圧試験）
⑥現場透水試験
0017


土質柱状図
報告用紙
3
-2.07
-5.67
-7.67
-8.37
-15.97
3.10

# 土質柱状図

報告用紙

調査名・調査地点 [illegible]　　標高 仮BM+0.17 m　　調査年月日 54年6月19日 ～ 54年6月20日

ボーリング地点:No. 4　　孔口水位 GL−1.60 m　　調査日 [redacted]

| 標尺 | 標高 m | 深さ m | 層厚 m | 主質記号 | 主質名 | 色調 | 記事 |
|---|---|---|---|---|---|---|---|
| 1 | −0.73 | 0.90 | 0.90 | | 表土 | 褐黒色 | [illegible] |
| 2 | −2.63 | 2.80 | 1.90 | | 腐植土混り粘土 | 灰褐 | [illegible] |
| 4 | −4.93 | 5.10 | 2.30 | | 腐植土 | 褐黒色 | [illegible] |
| 6 | −6.73 | 6.90 | 1.80 | | シルト混り腐植土 | 褐灰 S 褐青灰 | [illegible] |
| 7 | −7.63 | 7.80 | 0.90 | | 砂礫 | 褐青灰 | [illegible] |
| 9 | −9.63 | 9.80 | 2.00 | | 粘土混り砂礫 | 褐青灰 | [illegible] |
| 11 | −11.33 | 11.50 | 1.70 | | 砂礫 | | |
| 14 | −14.33 | 14.50 | 3.00 | | 砂礫 | 褐青灰 | [illegible] |

標準貫入試験

| 深さ m | 打撃回数 10cm | 20cm | 30cm | N |
|---|---|---|---|---|
| 1.15 | 9 | 2 | 4 | 3 |
| 1.45 | 30 | 12 | 11 | 7 |
| 2.15 | 4 | 1 | 2 | 1 |
| 2.45 | 31 | 11 | 12 | 8 |
| 3.15 | 3 | 1 | 1 | 1 |
| 3.45 | 31 | 14 | 10 | 7 |
| 4.15 | 2 | 1 | 1 | |
| 4.47 | 32 | 18 | 14 | |
| 5.15 | 2 | 1 | 1 | |
| 5.53 | 38 | 28 | 10 | |
| 6.15 | 1 | 1 | | |
| 6.46 | 31 | 31 | | |
| 7.15 | 2 | 5 | 7 | 9 |
| 7.45 | 30 | 10 | 10 | 10 |
| 8.15 | 25 | 6 | 8 | 11 |
| 8.45 | 30 | 10 | 10 | 10 |
| 9.15 | 50 | 17 | 21 | 12 |
| 9.41 | 26 | 10 | 10 | 6 |
| 10.15 | 50 | 20 | 19 | 11 |
| 10.41 | 26 | 10 | 10 | 6 |
| 11.15 | 50 | 13 | 18 | 19 |
| 11.44 | 29 | 10 | 10 | 9 |
| 12.15 | 50 | 11 | 20 | 19 |
| 12.45 | 30 | 10 | 10 | 10 |
| 13.15 | 50 | 18 | 26 | 6 |
| 13.40 | 25 | 10 | 10 | 5 |
| 14.15 | 50 | 46 | 4 | |
| 14.26 | 11 | 10 | 1 | |

試料採取及び原位置試験

備考：

試料採取及び原位置試験の記号
- ①シンウォールサンプラー
- ②デムソン型サンプラー
- ③貫入試験用サンプラー
- ⑧横方向K値試験（側圧試験）
- ⑥現場透水試験

0179

## 近年実施した地質調査結果

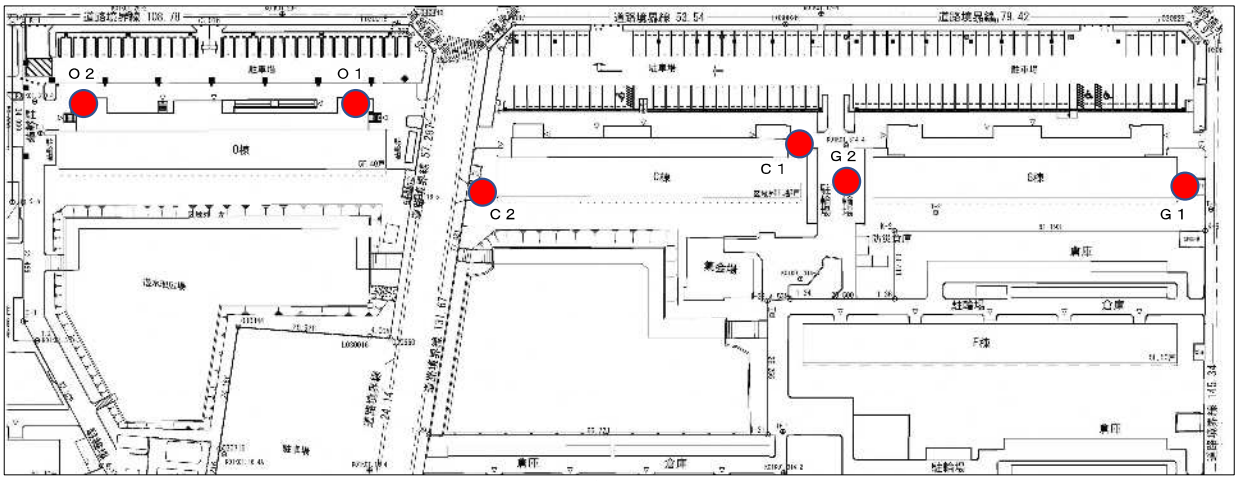


調査位置図

●…地質調査箇所

資料: 平成 23 年度県営原団地G棟全面改善に伴う地質調査業務委託報告書

平成 25 年度県営住宅原団地C棟団地全面的改善事業地質調査業務委託報告書

平成 27 年度県営住宅原団地O棟全面的改善事業に伴う地質調査業務委託報告書　により作成

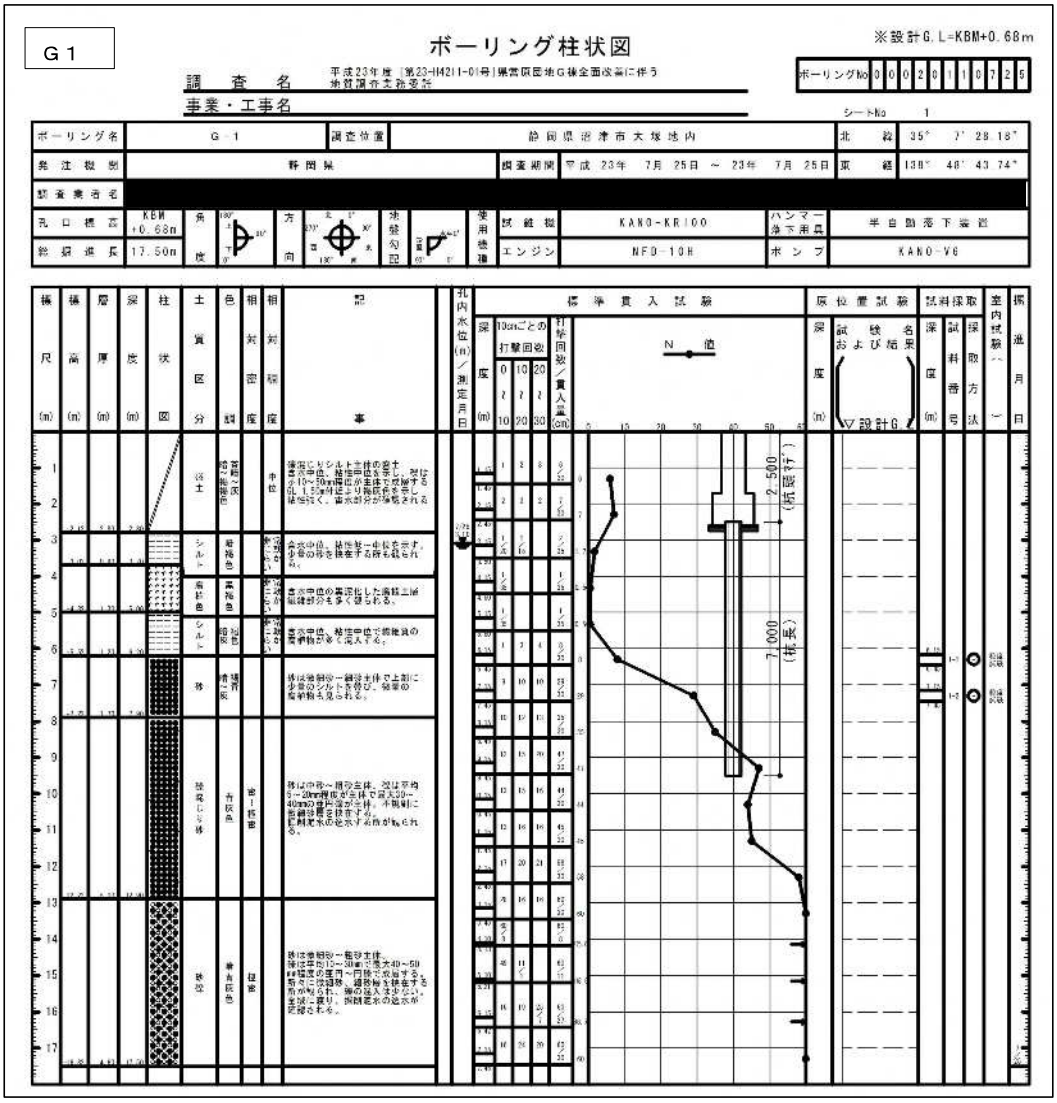


G２
ボーリング柱状図
調査名
事業・工事名
ボーリングNo
ボーリング名
G－2
調査位置
静岡県沼津市大塚池内
北緯
東経
発注機関
静岡県
調査期間
平成23年7月26日 ～ 23年7月26日
調査業者名
孔口標高
総掘進長
15.40m
角度
方向
地質勾配
使用機械
試錐機
KANO-KR100
ハンマー落下用具
半自動落下装置
エンジン
NFD-10H
ポンプ
KANO-V8
標尺
標高
層厚
深度
柱状図
土質区分
色相
相対密度
相対稠度
記事
孔内水位(m)／測定月日
標準貫入試験
原位置試験
試料採取
室内試験
掘進月日
N値
盛土
シルト
砂
砂礫

C１

# ボーリング柱状図

調査名　平成25年度[第25-H1208-01号]　県営住宅原団地C棟全面改善事業に伴う地質調査業務委託

ボーリングNo.

事業・工事名

シートNo.　1

| | | | | | |
|---|---|---|---|---|---|
| ボーリング名 | No.1 | 調査位置 | 静岡県沼津市大塚地内 | 北緯 | 35° 7′ 41.10″ |
| 発注機関 | 静岡県沼津土木事務所 | 調査期間 | 平成 25年 7月 30日 ～ 25年 8月 1日 | 東経 | 138° 48′ 29.71″ |
| 孔口標高 | KBM +0.87m | 角度 | 180 上 90° 下 0° / 0° | 方向 | 北 0 / 270° 西 / 90° 東 / 180 南 |
| 総掘進長 | 14.23m | 地盤勾配 | 水平0° 勾配 90° / 0° | 使用機種 | 試錐機 吉田鐵工 YSM-05 / エンジン ヤンマー NFAD-S |
| ハンマー落下用具 | 半自動落下装置 | ポンプ | 吉田鐵工 SP-20B | | |

| 標尺 (m) | 標高 (m) | 層厚 (m) | 深度 (m) | 柱状図 | 土質区分 | 色調 | 相対密度 | 相対硬度 | 記事 |
|---|---|---|---|---|---|---|---|---|---|
| 1 | | | | | 盛土（砂質） | 暗赤褐～暗灰 | 中位 | | 0.2～0.60m間、植物の根上、草木の根多く含む。<br>0.4～0.65～0.75m間、コンクリートの土片。φ30～50mmの礫多数で、含水少。<br>0.1.10～1.30m間、30～50mm程度のマスジャルトガラ含む。<br>0.1.50～2.00m間、φ20～50mm程度の粗土塊で、植物の多い植物土を含む。<br>0.2.50～2.90m間、φ30～50mm程度の粗土塊で、φ50～90mmの粗水含む。<br>0.2.60m～含水 |
| 2 | | | | | | | | | |
| 3 | 2.65 | 2.90 | 2.90 | | | | | | |
| | -2.88 | 0.35 | 3.25 | | | | | | |
| 4 | -2.93 | 0.65 | 3.90 | | シルト混じり粘土 | 青灰 | 中位 | | φ20mmまでの礫状で、植物の多いシルト分を多く含む。含水大 |
| | -3.85 | 0.90 | 4.80 | | シルト | 青灰 | | 軟らかい | 塊があり、含水少ない。粘性中位 |
| 5 | | | | | 粘性土 | 茶色 | | 軟らかい | 植物物質にて、他の異質あり。 |
| 6 | -5.38 | 1.65 | 5.55 | | シルト | 青灰 | | 軟らかい | 粘土状で多い。含水中。異質少しあり。<br>木分解の植物片含む。 |
| 7 | -5.93 | 0.55 | 6.80 | | 砂質シルト | 黒灰 | | 非常に軟らかい | 粘土中に、含水中。砂を含む。腐植物質なし。<br>黒色のボソボソブロック状に含む。 |
| 8 | -7.73 | 1.80 | 8.60 | | 砂 | 暗灰 | 中位 | | 含水多い。粒（ハゼ）一<br>0.7.00～7.30m間、小量の腐植物質含む。 |
| 9 | | | | | シルト混じり砂礫 | 暗灰 | | 非常に密な | 含水多く、シルト分を含入する。<br>礫は4.5～20mmが主体。<br>0.11～12m間、シルト分を若干多く含入する。<br>0.12m付近から φ20～40mmの礫が含入する。 |
| 10 | | | | | | | | | |
| 11 | | | | | | | | | |
| 12 | | | | | | | | | |
| 13 | | | | | | | | | |
| 14 | -13.38 | 5.63 | 14.23 | | | | | | |

| 孔内水位(m)／測定月日 | 深度 (m) | 16cmごとの打撃回数 0～10 | 10～20 | 20～30 | 貫入量1cmに対する打撃回数／貫入量(cm) | N値 |
|---|---|---|---|---|---|---|
| 1.30 2013-7-29 | 1.00 | 4 | 4 | 3 | 31/30 | 11 |
| | 1.00 | 7 | 6 | 7 | 28/30 | 20 |
| | 1.00 | | | | | |
| | 3.00 | 4 | 1 | 1 | 5/30 | 5 |
| | 3.45 | | | | | |
| | 4.00 | 1/15 | 2/15 | | 3/30 | 1 |
| | 4.45 | | | | | |
| | 5.00 | 1/14 | 1/8 | 1/8 | 3/30 | 3 |
| | 5.45 | | | | | |
| | 6.00 | 1/23 | 1 | | 2/30 | 1 |
| | 6.45 | | | | | |
| | 7.00 | 6 | 8 | 10 | 24/30 | 24 |
| | 7.45 | | | | | |
| | 8.00 | 8 | 10 | 10 | 28/30 | 28 |
| | 8.45 | | | | | |
| | 9.00 | 15 | 25 | 24/5 | 30/25 | 54 |
| | 9.45 | | | | | |
| | 10.00 | 17 | 19 | 24/2 | 30/28 | 62 |
| | 10.45 | | | | | |
| | 11.00 | 19 | 19 | 22 | 30/30 | 60 |
| | 11.45 | | | | | |
| | 12.00 | 31 | 29/9 | | 30/30 | 95 |
| | 12.45 | | | | | |
| | 13.00 | 25 | 34/9 | | 30/9 | 93 |
| | 13.45 | | | | | |
| | 14.00 | 49/8 | | | 30/8 | 229 |
| | 14.45 | | | | | |

| 原位置試験 深度 (m) | 試験名および結果 | 試料採取 深度 (m) | 試料番号 | 採取方法 | 室内試験 | 備考 |
|---|---|---|---|---|---|---|
| | | 1.15 | | | | |
| | | 2.15 | | | | |
| | | 6.15 | | | | |

C２

# ボーリング柱状図

調　査　名　平成25年度[第25-H1208-01号]　県営住宅原団地C棟全面的改善事業に伴う地質調査業務委託

ボーリングNo 2

事業・工事名

シートNo　3

| | | | | | |
|---|---|---|---|---|---|
| ボーリング名 | No.2 | 調査位置 | 静岡県沼津市大塚地内 | 北　緯 | 35° 7′ 41.67″ |
| 発注機関 | 静岡県沼津土木事務所 | 調査期間 | 平成 25年 7月 29日 ～ 25年 7月 30日 | 東　経 | 138° 48′ 27.36″ |

| | | | | | | | |
|---|---|---|---|---|---|---|---|
| 孔口標高 | KBM 16.45m | 角度 | 180° 上 90° 下 0° 0 | 方向 | 北 0 270° 西 90° 東 180 南 | 地盤勾配 | 水平0° 最大 90° 6° |
| 総掘進長 | 14.29m | 使用機種 | 試錐機 | 吉田鐵工　YBM-65 | ハンマー落下用具 | 半自動落下装置 | |
| | | | エンジン | ヤンマー　NFAD-8 | ポンプ | 吉田鐵工　SP-30B | |

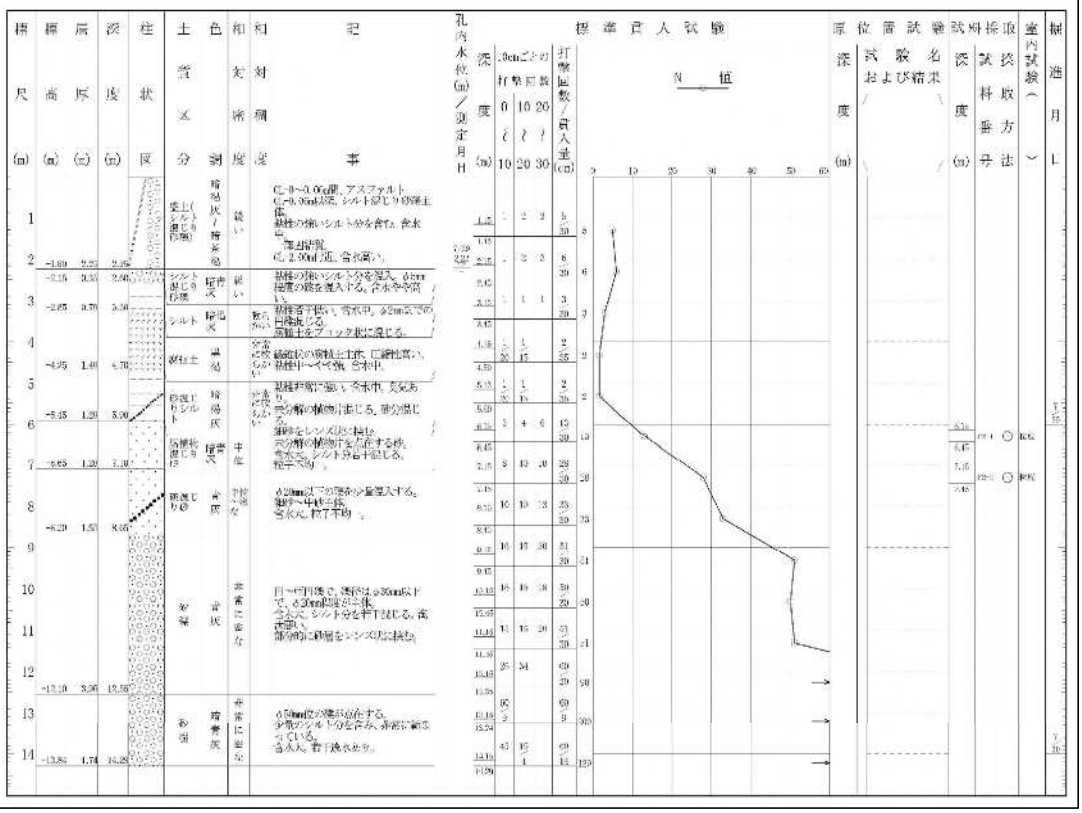
標尺 (m)
標高 (m)
層厚 (m)
深度 (m)
柱状図
土質区分
土色
相対稠度
記事
孔内水位(m)／測定月日
深度 (m)
29cmごとの打撃回数
打撃回数／貫入量 (cm)
標準貫入試験
N 値
原位置試験
試験名および結果
深度 (m)
試料番号
採取方法
室内試験
制造月
盛土
シルト
粘土
砂
砂礫
礫
埋め戻し
表層
基礎
盛土
シルト
粘土
砂
砂礫
砂質
粘性
中位
密な
非常に密な
非常に密な
C.0～0.05m間、アスファルト
C=0.35m以深、シルト混じりの盛土化。
粘性の強いシルト分を含む。含水中。
落下時間
C.2.30m以遠、含水高い。
粘性の強いシルト分を混入。0.5m
程度の礫を混入する。含水やや高
い。
粘性若干低い。含水中。φ2mmでの
目詰まりする。
礫土をブロック状に混じる。
礫土
礫
礫
礫

# ボーリング柱状図

O１

調査名　平成27年度［第27-H4202-01号］県営住宅原団地0棟全面的改善事業に伴う地質調査業務委託

ボーリングNo

事業・工事名

シートNo 27101001

| | | | | | |
|---|---|---|---|---|---|
| ボーリング名 | No.1 | 調査位置 | 沼津市大塚地内 | 北緯 | 35° 7′ 42.4″ |
| 発注機関 | 静岡県沼津土木事務所 | 調査期間 | 27年 11月 20日 ～ 27年 11月 24日 | 東経 | 138° 48′ 26.7″ |
| 調査業者名 | [redacted] | | | | |
| 孔口標高 | H＝5.19m | 角度 | 180° 上 90° 下 0° 0° | 方向 | 北 0° 270° 西 90° 東 180° 南 |
| 総掘進長 | 15.24m | 地盤勾配 | 水平0° 鉛直 90° 0° | 使用機種 | 試錐機 YBM-05 / エンジン NFAD-10 |
| | | ハンマー落下用具 | 半自動落下 | ポンプ | V-5 |

| 標尺 (m) | 標高 (m) | 層厚 (m) | 深度 (m) | 土質区分 | 色調 | 相対密度 | 相対稠度 | 記事 | 孔内水位(m)／測定月日 |
|---|---|---|---|---|---|---|---|---|---|
| | | | 3.10 | 盛土 | 褐灰 | | 非常に軟らかい～軟らかい | 礫混じりローム～礫混じりシルトの軟質な盛土<br>上部には少量のビニールゴミ混入する<br>最大礫径80mm、平均礫径5～15mmが混入する<br>含水中位～高位<br>粘性中位～高位 | 11/20 14:00 |
| | 2.09 | 1.29 | 3.90 | 有機質シルト | 暗褐灰 | | 非常に軟らかい | 含水中位<br>粘性高位<br>上部は粗砂～小礫が混入する | |
| | 0.04 | 1.25 | 5.15 | 腐植土 | 暗褐 | | 非常に軟らかい | 含水高位<br>粘性中位で軟質である<br>繊維質は少ない | |
| | -1.16 | 1.20 | 6.35 | シルト | 暗褐～暗灰 | | 軟らかい | 含水中位<br>粘性高位で非常に軟質である<br>有機物をやや多く混入する | |
| | -1.61 | 0.45 | 6.80 | 有機質シルト | 暗褐 | | 非常に軟らかい | 含水中位<br>粘性低位<br>有機物混入する | |
| | -2.50 | 0.89 | 7.72 | 砂 | 暗灰 | 中ぐらい | | 細砂～中砂よりなる<br>含水やや高位 | |
| | -2.96 | 0.46 | 8.18 | 砂礫 | 暗灰 | | | 平均礫径5～10mm<br>最大礫径60mm程度<br>砂は細砂～中砂よりなる<br>含水高位 | |
| | -4.51 | 1.55 | 9.70 | 砂 | 暗灰 | 中ぐらい～密な | | 細砂～粗砂よりなる<br>含水中位<br>8.8～8.9m及び9.25～9.35m間は砂礫層を薄く挟む | |
| | -6.81 | 2.30 | 12.00 | 砂礫 | 暗灰 | 非常に密な～密な | | 平均礫径5～15mm、最大礫径50mm程度<br>砂は細砂～粗砂上りなる<br>全体に礫分が少なく、礫混じり砂状を呈する所あり<br>含水中位～高位である | |
| | -7.31 | 0.50 | 12.50 | 礫混じり砂 | 暗灰 | 密な | | 細砂を主体とする<br>礫径5～20mm程度の礫を混入する<br>含水やや高位 | |
| | -10.05 | 2.74 | 15.24 | シルト混じり砂礫 | 暗灰 | 非常に密な～密な | 非常に密な～高に密な | 平均礫径5～20mm、最大礫径60mm程度<br>マトリックスはシルト混じり細砂主体<br>13.0m付近までではシルトの混入少ないが、13.0m以深は混入やや多くなる<br>13.0m以深は礫分多くなる<br>14.0～14.5m間は含水多い | 11/24 15:00 |

標準貫入試験

| 深度 (m) | 10cmごとの打撃回数 0～10 | 10～20 | 20～30 | 打撃回数／貫入量 (cm) | N値 |
|---|---|---|---|---|---|
| 1.15 | 1/20 | 1 | | 2/30 | 2 |
| 1.45 | | | | | |
| 2.15 | 1 | 1 | 1 | 3/30 | 3 |
| 2.45 | | | | | |
| 3.15 | 1/15 | 1/15 | | 2/30 | 2 |
| 3.45 | | | | | |
| 4.15 | 1/20 | 1 | | 2/30 | 2 |
| 4.45 | | | | | |
| 5.15 | 1 | 1/15 | 1 | 3/35 | 2.6 |
| 5.50 | | | | | |
| 6.00 | ハンマー自沈 | | | 0/45 | 0 |
| 6.45 | | | | | |
| 7.15 | 5 | 5 | 6 | 16/30 | 16 |
| 7.45 | | | | | |
| 8.15 | 6 | 8 | 9 | 23/30 | 23 |
| 8.45 | | | | | |
| 9.15 | 10 | 14 | 17 | 41/30 | 41 |
| 9.45 | | | | | |
| 10.15 | 16 | 16 | 19 | 51/30 | 51 |
| 10.45 | | | | | |
| 11.15 | 16 | 16 | 18 | 49/30 | 49 |
| 11.45 | | | | | |
| 12.15 | 15 | 15 | 16 | 46/30 | 46 |
| 12.45 | | | | | |
| 13.15 | 45 | 15/4 | | 60/14 | 28.6 |
| 13.29 | | | | | |
| 14.15 | 10 | 11 | 21 | 42/30 | 42 |
| 14.45 | | | | | |
| 15.15 | 60/9 | | | 60/9 | 200.0 |
| 15.24 | | | | | |

原位置試験

| 深度 (m) | 試験名および結果 |
|---|---|
| | |

| 試料深度 (m) | 試料番号 | 採取方法 | 室内試験（～） | 掘進月日 |
|---|---|---|---|---|
| 7.15～7.45 | 1-1 | ⊙ | 粒分 含有率 | |
| 8.15～8.45 | 1-2 | ⊙ | 粒分 含有率 | 11/20 |
| | | | | 11/24 |

# ボーリング柱状図

０２

| | |
|---|---|
| 調査名 | 平成27年度［第27-H4202-01号］県営住宅原団地0棟全面的改善事業に伴う地質調査業務委託 |
| 事業・工事名 | |
| ボーリングNo | |

シートNo 27101002

| | | | | | |
|---|---|---|---|---|---|
| ボーリング名 | No.2 | 調査位置 | 沼津市大塚地内 | 北緯 | 35° 7′ 43.1″ |
| 発注機関 | 静岡県沼津土木事務所 | 調査期間 | 27年 11月 24日 ～ 27年 11月 26日 | 東経 | 138° 48′ 24.7″ |
| 調査業者名 | [redacted] | | | | |
| 孔口標高 | H＝5.26m | 角度 | 180° 上 90°、下 0° 0° | 方向 | 北 0°、270° 西、90° 東、180° 南 |
| 総掘進長 | 17.18m | 地盤勾配 | 鉛直 90°、水平 0° | 使用機種 | 試錐機：YBM-05 / エンジン：NFAD-10 |
| ハンマー落下用具 | 半自動落下 | ポンプ | GP-5 | | |

| 標尺(m) | 標高(m) | 層厚(m) | 深度(m) | 土質区分 | 色調 | 相対密度 | 相対稠度 | 記事 |
|---|---|---|---|---|---|---|---|---|
| | 2.46 | 2.86 | 2.86 | 盛土 | 暗褐 | | 中位 | 礫混じりロームを主体とする<br>含水中位、粘性高位<br>混入する礫は平均礫径10～30mm<br>GL-0.7～1.0m間は玉石混じり、L=11cm度で採取される<br>1.0～1.6m間は礫混じり砂となる |
| | 1.76 | 0.70 | 3.56 | シルト | 褐灰～暗灰 | | 軟らかい | 含水中位、粘性中位<br>全体に微量の砂及び2mm程度の小礫が点在する |
| | -0.44 | 2.20 | 5.76 | 腐植土 | 暗褐 | | 非常に軟らかい | 含水高位<br>粘性中位で、軟質である<br>繊維状の有機物が混じり、全体に粘土を含む<br>GL-5.3m付近には5mm程度の小礫層を薄く挟む |
| | -1.54 | 1.10 | 6.86 | シルト | 暗灰 | | 非常に軟らかい | 含水中位で軟質である<br>繊維状の有機物が混じる |
| | -1.99 | 0.45 | 7.23 | シルト質砂 | 暗褐～暗灰 | 緩い | | 細砂～中砂を主体とする<br>全体に少量のシルトを混入し、微量の有機物を混入する |
| | -3.34 | 1.35 | 8.68 | 砂 | 暗灰 | 中ぐらい | | 砂は細砂～粗砂よりなる<br>含水中位<br>GL-7.6～7.9m間は薄い礫層挟む<br>GL-8.0m以深はφ30mm程度の礫が若干混じる |
| | -6.54 | 3.25 | 11.80 | 礫混じり砂・砂礫互層 | 暗灰 | 中ぐらい～密な | | 砂礫と礫混じり砂の互層状を呈する<br>互いの層厚は15～30cm程度<br>礫は5～15mm程度を主体とする<br>最大径は30mm程度<br>砂は細砂～粗砂よりなり、粒子不均一である<br>含水やや高い<br>全体に少量のシルトを混入する |
| | -11.92 | 5.38 | 17.18 | 砂礫 | 暗灰 | 密な～非常に密な | | 平均礫径5～30mm、最大径80mm程度である<br>マトリックスはシルトを含む砂よりなる<br>含水高い<br>GL-14m付近は100mm程度の玉石が1個混じる<br>GL-15m以深は所々に薄い砂層を挟む<br>逸泥が10%程度見られる |

孔内水位(m)／測定月日：11/24 3.15

標準貫入試験

| 深度(m) | 10cmごとの打撃回数 0～10 | 10～20 | 20～30 | 打撃回数／貫入量(cm) | N値 |
|---|---|---|---|---|---|
| 1.15 | 12 | 11 | 12 | 35/30 | 35 |
| 1.45 | | | | | |
| 2.15 | 3 | 1 | 1 | 5/30 | 5 |
| 2.45 | | | | | |
| 3.15 | 1/11 | 1/12 | 1/12 | 3/35 | 2.6 |
| 3.50 | | | | | |
| 4.15 | 1/20 | 1/15 | | 2/35 | 1.7 |
| 4.50 | | | | | |
| 5.15 | 1/15 | 1/15 | | 2/30 | 2 |
| 5.45 | | | | | |
| 6.15 | 1/13 | 1/12 | 1/13 | 3/38 | 2.4 |
| 6.53 | | | | | |
| 7.15 | 2 | 4 | 4 | 10/30 | 10 |
| 7.45 | | | | | |
| 8.15 | 8 | 8 | 8 | 24/30 | 24 |
| 8.45 | | | | | |
| 9.15 | 8 | 10 | 10 | 28/30 | 28 |
| 9.45 | | | | | |
| 10.15 | 11 | 11 | 12 | 34/30 | 34 |
| 10.45 | | | | | |
| 11.15 | 12 | 13 | 14 | 39/30 | 39 |
| 11.45 | | | | | |
| 12.15 | 12 | 14 | 12 | 38/30 | 38 |
| 12.45 | | | | | |
| 13.15 | 40 | 20/5 | | 60/15 | 120.0 |
| 13.20 | | | | | |
| 14.05 | 60/5 | | | 60/5 | 360.0 |
| 14.10 | | | | | |
| 15.15 | 13 | 17 | 27 | 57/30 | 57 |
| 15.45 | | | | | |
| 16.15 | 25 | 30 | 5/1 | 60/21 | 85.7 |
| 16.38 | | | | | |
| 17.05 | 44 | 16/3 | | 60/13 | 138.5 |
| 17.18 | | | | | |

原位置試験

| 深度(m) | 試験名および結果 |
|---|---|
| | |

| 試料採取 深度(m) | 試料番号 | 採取方法 | 室内試験 |
|---|---|---|---|
| 7.25～7.45 | 2-1 | ⊖ | 礫粒分含有率 |
| 8.15～8.45 | 2-2 | ⊖ | 礫粒分含有率 |

掘進月日：11/24、11/26

## 【添付資料５】外壁等石綿含有調査結果



eurofins

# 試験成績書

件　　名：建材製品中のアスベスト含有率測定　原 団地　A 棟

ご依頼を受けました試料について、検査の結果を次の通り報告致します。本分析の結果は、入手した試料の範囲に限定させていただきます。

| | |
|---|---|
| 試料名称 | リシン |
| 採取場所 | 外壁 |
| 採取年月日 | 2021年4月16日 |
| 試験方法 | 定性分析　JIS A 1481-1:2016 |

試験結果

| 定性分析 | | | | 検出の有無 |
|---|---|---|---|---|
| 層 | 外観色 | 層割合 | 推定含有率 | 定量分析 |
| - | - | - | - | 不検出 |
| - | - | - | - | |
| - | - | - | - | |
| - | - | - | - | - |
| - | - | - | - | |

偏光顕微鏡写真

| | 伸長の符号 | |
|---|---|---|
| 不検出 |  | |
| | | |
| | | |

備考）

・アスベストの種類は次の通りとしました。
Chr:クリソタイル, Amo:アモサイト, Cro:クロシドライト, Tre:トレモライト, Act:アクチノライト, Ant:アンソフィライト

・この報告書の完全な複製を除き、当社の書面による許可なしでは一部分だけを複製して使用してはならない。

eurofins

# 試験成績書

件　　名：建材製品中のアスベスト含有率測定　原団地　B棟

ご依頼を受けました試料について、検査の結果を次の通り報告致します。本分析の結果は、入手した試料の範囲に限定させていただきます。

| | |
|---|---|
| 試料名称 | リシン |
| 採取場所 | 外壁 |
| 採取年月日 | 2021年4月16日 |
| 試験方法 | 定性分析　JIS A 1481-1:2016 |

試験結果

| 定性分析 | | | | 検出の有無 |
|---|---|---|---|---|
| 層 | 外観色 | 層割合 | 推定含有率 | 定量分析 |
| - | - | - | - | 不検出 |
| - | - | - | - | |
| - | - | - | - | |
| - | - | - | - | - |
| - | - | - | - | |

偏光顕微鏡写真

| | 伸長の符号 | |
|---|---|---|
| 不検出 | | |
| | | |
| | | |

備考）

・アスベストの種類は次の通りとしました。
Chr:クリソタイル, Amo:アモサイト, Cro:クロシドライト, Tre:トレモライト, Act:アクチノライト, Ant:アンソフィライト

・この報告書の完全な複製を除き、当社の書面による許可なしでは一部分だけを複製して使用してはならない。

eurofins

# 試験成績書

件　名：建材製品中のアスベスト含有率測定　原 団地　D 棟

ご依頼を受けました試料について、検査の結果を次の通り報告致します。本分析の結果は、入手した試料の範囲に限定させていただきます。

| | |
|---|---|
| 試料名称 | リシン |
| 採取場所 | 外壁 |
| 採取年月日 | 2021年4月16日 |
| 試験方法 | 定性分析　JIS A 1481-1:2016 |

試験結果

| 定性分析 | | | | 検出の有無 |
|---|---|---|---|---|
| 層 | 外観色 | 層割合 | 推定含有率 | 定量分析 |
| - | - | - | - | 不検出 |
| - | - | - | - | |
| - | - | - | - | - |
| - | - | - | - | |
| - | - | - | - | |

偏光顕微鏡写真

| | 伸長の符号 | |
|---|---|---|
| 不検出 | | |
| | | |
| | | |

(備考)

・アスベストの種類は次の通りとしました。
Chr:クリソタイル, Amo:アモサイト, Cro:クロシドライト, Tre:トレモライト, Act:アクチノライト, Ant:アンソフィライト

・この報告書の完全な複製を除き、当社の書面による許可なしでは一部分だけを複製して使用してはならない。

eurofins

# 試験成績書

件　　名：建材製品中のアスベスト含有率測定　原 団地　E 棟

ご依頼を受けました試料について、検査の結果を次の通り報告致します。本分析の結果は、入手した試料の範囲に限定させていただきます。

| | |
|---|---|
| 試料名称 | リシン |
| 採取場所 | 外壁 |
| 採取年月日 | 2021年4月16日 |
| 試験方法 | 定性分析　JIS A 1481-1:2016 |

試験結果

| 定性分析 | | | | 検出の有無 |
|---|---|---|---|---|
| 層 | 外観色 | 層割合 | 推定含有率 | 定量分析 |
| - | - | - | - | 不検出 |
| - | - | - | - | |
| - | - | - | - | |
| - | - | - | - | - |
| - | - | - | - | |

偏光顕微鏡写真

| | 伸長の符号 | |
|---|---|---|
| 不検出 | 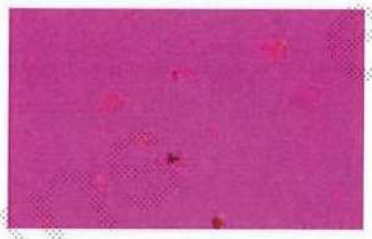 | |
| | | |
| | | |

(備考)

・アスベストの種類は次の通りとしました。
Chr:クリソタイル, Amo:アモサイト, Cro:クロシドライト, Tre:トレモライト, Act:アクチノライト, Ant:アンソフィライト

・この報告書の完全な複製を除き、当社の書面による許可なしでは一部分だけを複製して使用してはならない。

eurofins

# 試験成績書

件　名：建材製品中のアスベスト含有率測定　原団地　F棟

ご依頼を受けました試料について、検査の結果を次の通り報告致します。本分析の結果は、入手した試料の範囲に限定させていただきます。

| | |
|---|---|
| 試料名称 | リシン |
| 採取場所 | 外壁 |
| 採取年月日 | 2021年4月16日 |
| 試験方法 | 定性分析　JIS A 1481-1:2016 |

試験結果

| 定性分析 | | | | 検出の有無 |
|---|---|---|---|---|
| 層 | 外観色 | 層割合 | 推定含有率 | 定量分析 |
| - | - | - | - | 不検出 |
| - | - | - | - | |
| - | - | - | - | - |
| - | - | - | - | |
| - | - | - | - | |

偏光顕微鏡写真

| | 伸長の符号 | |
|---|---|---|
| 不検出 | 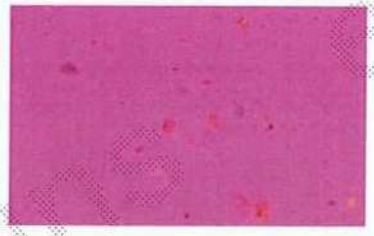 | |
| | | |
| | | |

備考)

・アスベストの種類は次の通りとしました。
Chr:クリソタイル, Amo:アモサイト, Cro:クロシドライト, Tre:トレモライト, Act:アクチノライト, Ant:アンソフィライト

・この報告書の完全な複製を除き、当社の書面による許可なしでは一部分だけを複製して使用してはならない。

eurofins

# 試験成績書

件　　名：建材製品中のアスベスト含有率測定　原団地　P棟

ご依頼を受けました試料について、検査の結果を次の通り報告致します。本分析の結果は、入手した試料の範囲に限定させていただきます。

| | |
|---|---|
| 試料名称 | リシン |
| 採取場所 | 外壁 |
| 採取年月日 | 2021年4月16日 |
| 試験方法 | 定性分析　JIS A 1481-1:2016 |

試験結果

| 定性分析 | | | | 検出の有無 |
|---|---|---|---|---|
| 層 | 外観色 | 層割合 | 推定含有率 | 定量分析 |
| - | - | - | - | 不検出 |
| - | - | - | - | |
| - | - | - | - | |
| - | - | - | - | - |
| - | - | - | - | |

偏光顕微鏡写真

| | 伸長の符号 | |
|---|---|---|
| 不検出 |  | |
| | | |
| | | |

備考）

・アスベストの種類は次の通りとしました。
Chr:クリソタイル, Amo:アモサイト, Cro:クロシドライト, Tre:トレモライト, Act:アクチノライト, Ant:アンソフィライト

・この報告書の完全な複製を除き、当社の書面による許可なしでは一部分だけを複製して使用してはならない。

eurofins

# 試験成績書

件　　名：建材製品中のアスベスト含有率測定　原 団地　Q 棟

ご依頼を受けました試料について、検査の結果を次の通り報告致します。本分析の結果は、入手した試料の範囲に限定させていただきます。

| | |
|---|---|
| 試料名称 | リシン |
| 採取場所 | 外壁 |
| 採取年月日 | 2021年4月16日 |
| 試験方法 | 定性分析　JIS A 1481-1:2016 |

試験結果

| 定性分析 | | | | 検出の有無 |
|---|---|---|---|---|
| 層 | 外観色 | 層割合 | 推定含有率 | 定量分析 |
| - | - | - | - | 不検出 |
| - | - | - | - | |
| - | - | - | - | |
| - | - | - | - | - |
| - | - | - | - | |

偏光顕微鏡写真

| | 伸長の符号 | |
|---|---|---|
| 不検出 |  | |
| | | |
| | | |

備考）

・アスベストの種類は次の通りとしました。
Chr:クリソタイル, Amo:アモサイト, Cro:クロシドライト, Tre:トレモライト, Act:アクチノライト, Ant:アンソフィライト

・この報告書の完全な複製を除き、当社の書面による許可なしでは一部分だけを複製して使用してはならない。

eurofins

# 試験成績書

件　　名：建材製品中のアスベスト含有率測定　原団地　R棟

ご依頼を受けました試料について、検査の結果を次の通り報告致します。本分析の結果は、入手した試料の範囲に限定させていただきます。

| | |
|---|---|
| 試料名称 | リシン |
| 採取場所 | 外壁 |
| 採取年月日 | 2021年4月16日 |
| 試験方法 | 定性分析　JIS A 1481-1:2016 |

試験結果

| 定性分析 | | | | 検出の有無 |
|---|---|---|---|---|
| 層 | 外観色 | 層割合 | 推定含有率 | 定量分析 |
| - | - | - | - | 不検出 |
| - | - | - | - | |
| - | - | - | - | |
| - | - | - | - | - |
| - | - | - | - | |

偏光顕微鏡写真

| | 伸長の符号 | |
|---|---|---|
| 不検出 | 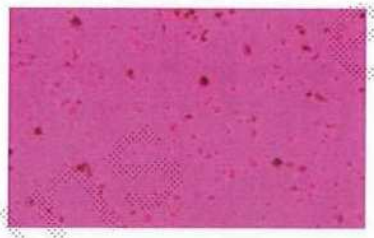 | |
| | | |
| | | |

備考)

・アスベストの種類は次の通りとしました。
Chr:クリソタイル, Amo:アモサイト, Cro:クロシドライト, Tre:トレモライト, Act:アクチノライト, Ant:アンソフィライト

・この報告書の完全な複製を除き、当社の書面による許可なしでは一部分だけを複製して使用してはならない。

eurofins

# 試験成績書

件　　名：建材製品中のアスベスト含有率測定　原 団地　S 棟

ご依頼を受けました試料について、検査の結果を次の通り報告致します。本分析の結果は、入手した試料の範囲に限定させていただきます。

| | |
|---|---|
| 試料名称 | リシン |
| 採取場所 | 外壁 |
| 採取年月日 | 2021年4月16日 |
| 試験方法 | 定性分析　JIS A 1481-1:2016 |

試験結果

| 定性分析 | | | | 検出の有無 |
|---|---|---|---|---|
| 層 | 外観色 | 層割合 | 推定含有率 | 定量分析 |
| - | - | - | - | 不検出 |
| - | - | - | - | |
| - | - | - | - | |
| - | - | - | - | - |
| - | - | - | - | |

偏光顕微鏡写真

| | 伸長の符号 | |
|---|---|---|
| 不検出 |  | |
| | | |
| | | |

備考）

・アスベストの種類は次の通りとしました。
Chr:クリソタイル, Amo:アモサイト, Cro:クロシドライト, Tre:トレモライト, Act:アクチノライト, Ant:アンソフィライト

・この報告書の完全な複製を除き、当社の書面による許可なしでは一部分だけを複製して使用してはならない。

【 添付資料６ 】道路図

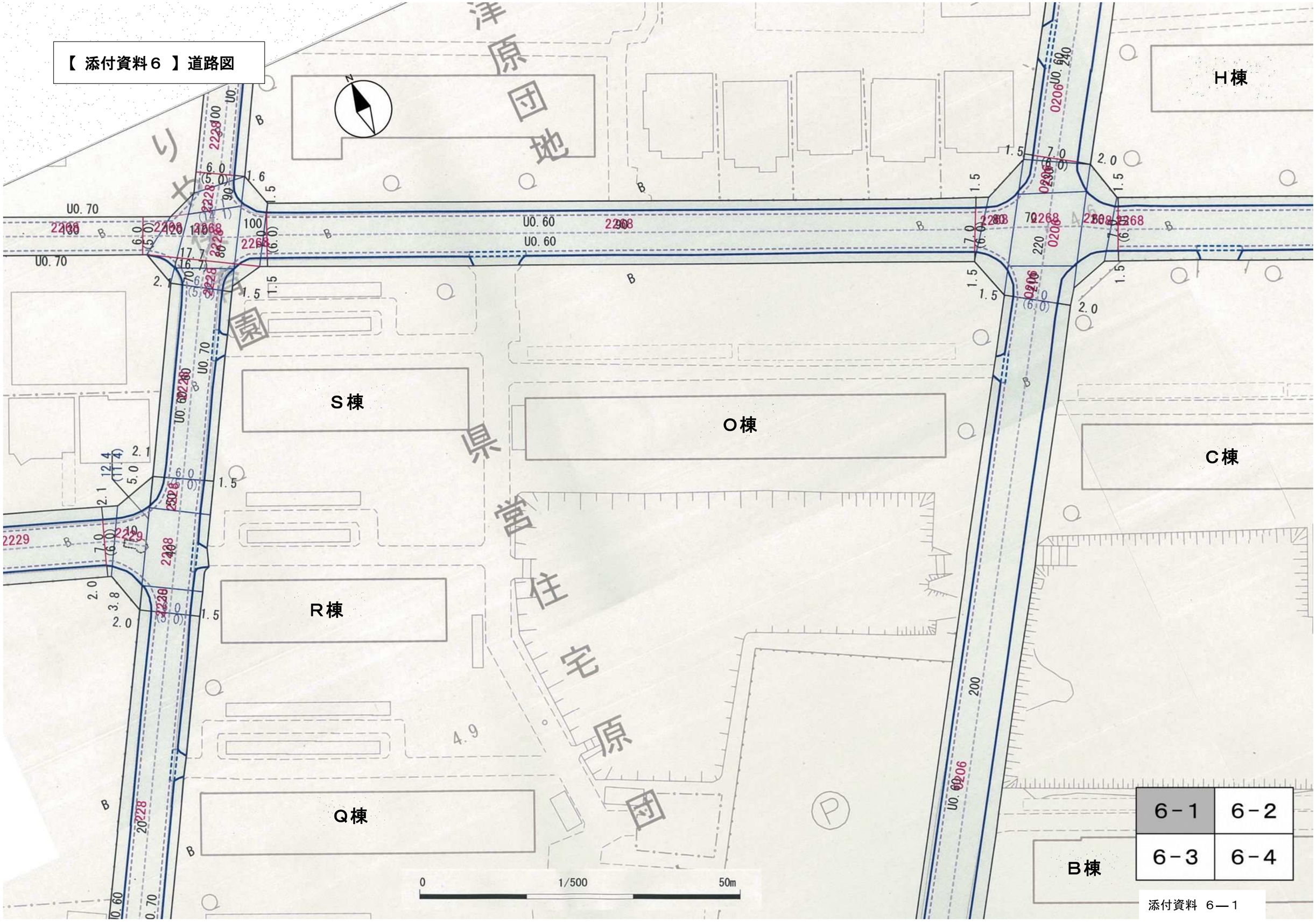


添付資料 ６―１

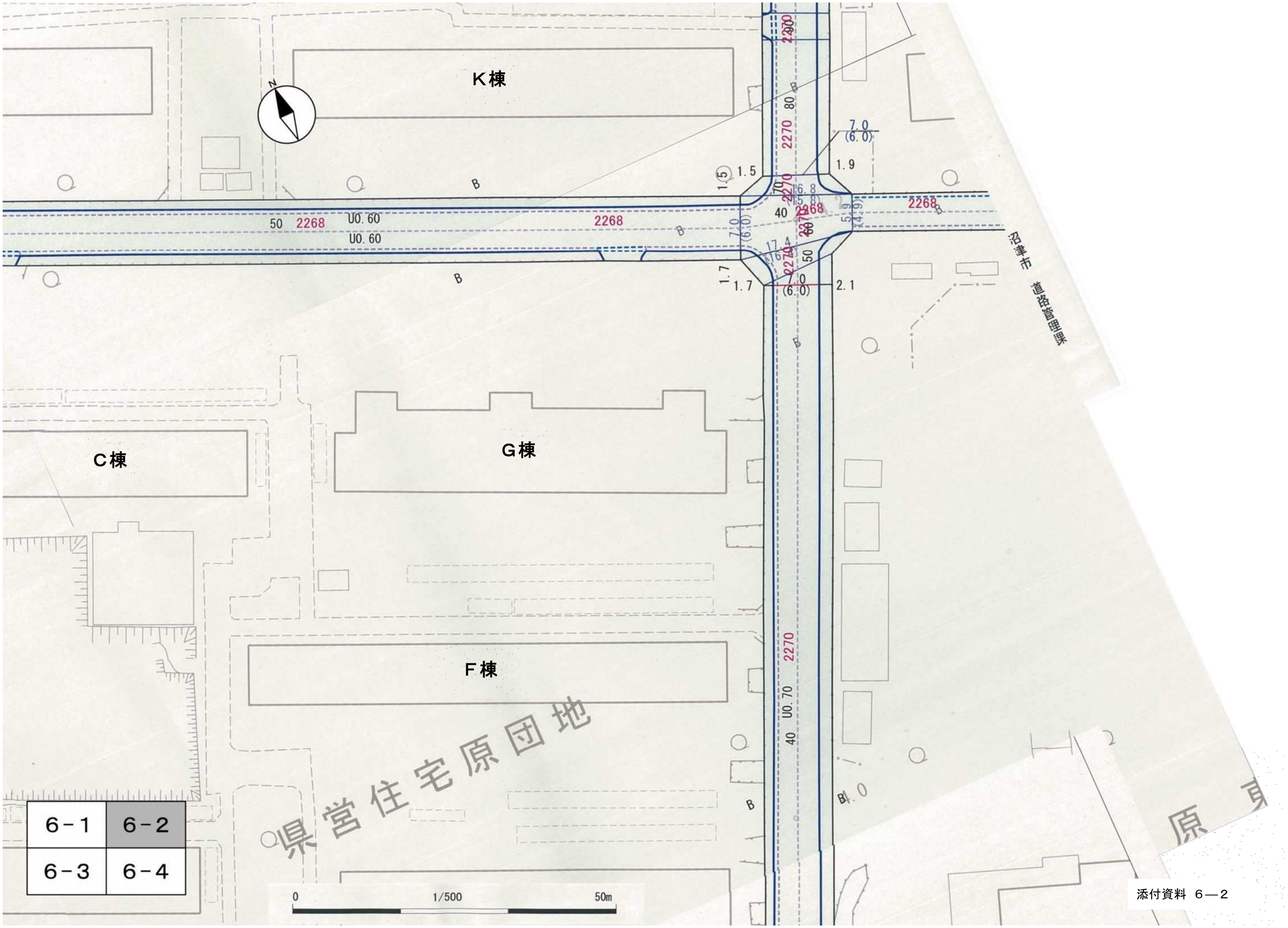


添付資料 6―2

添付資料 ６―３

B棟
E棟
A棟
D棟
6－1
6－2
6－3
6－4
N
2270
2269
100
90
80
U0.60
U0.61
ガードパイプ
ガードレール
17.9
(16.9)
1.7
1.6
2.2
1.5
7.0
(6.0)
5.0
(4.0)
2.2
(1.2)
30
40
50
20
10
0
1/500
50m
認定こども園しょうえ