

一定の規模以上の土地の形質の変更届出書

静岡県知事 様

届出者が法人の場合、**代表者の氏名**も記入してください。

〇〇年 〇〇月 〇〇日

法第3条第1項のただし書の確認を受けた土地における900m<sup>2</sup>以上の形質変更では法第3条第7項になります。

静岡県〇〇市〇〇 〇〇  
届出者 〇〇株式会社  
代表取締役 〇〇 〇〇

土壤汚染対策法第3条第7項第4条第1項の規定により、一定の規模以上の土地の形質の変更について、次のとおり届け出ます。

**形質の変更が行われる敷地全体の土地の所在地**を記入します。原則地番は全て記入しますが、多数ある場合は、代表的な地番を記入し「他〇筆」と記載の上、別紙にまとめてください。

**実際に形質変更が行われる土地の所在地**を記入します。また、図面で場所を明示してください。

土地の形質の変更の対象となる土地の所在地

(住所表示) 〇〇市 〇〇 〇〇  
(地番表示) 〇〇市 〇〇 〇番 〇

土地の形質の変更の場所

(地番表示) 〇〇市 〇〇 〇番 〇  
〇番△の一部  
詳細は別紙□のとおりに

土地の形質の変更の対象となる土地の面積及び当該土地の形質の変更に係る部分の深さ

〇〇〇〇.〇m<sup>2</sup> (うち掘削部分の面積 〇〇〇〇.〇m<sup>2</sup>)  
※実測面積 (又は登記面積)  
形質変更に係る部分の深さ 〇m  
詳細は別紙△のとおりに

**土地面積の算出根拠**を記入してください。

**最も深い深度**を記入してください。

土地の形質の変更の着手予定日

〇〇年 〇〇月 〇〇日

法第3条第1項のただし書の確認を受けた土地において法第3条第7項の規定による土地の形質の変更をする場合

工場又は事業場の名称  
工場又は事業場の敷地であった土地の所在地

法第4条第1項届出の場合、届出日から30日以降とする必要があります。法第3条第7項届出の場合、調査・手続の期間を十分考慮して、届出日より後の日付を記入してください。

現に有害物質使用特定施設等が設置されている工場又は事業場の敷地において法第4条第1項の規定による土地の形質の変更をする場合

有害物質使用特定施設が設置されている工場又は事業場の名称  
有害物質使用特定施設の種類の種類  
有害物質使用特定施設の設置場所  
特定有害物質の種類

〇〇株式会社 〇〇工場  
七十一の五 トリクロロエチレン、テトラクロロエチレン又はジクロロメタンによる洗浄施設  
〇〇市 〇〇 〇番 〇  
トリクロロエチレン及びその分解生成物、ジクロロメタン

該当する場合に記入してください。

欄外に連絡先を記入してください。

【連絡先】

担当者所属 〇〇〇〇〇〇  
担当者氏名 〇〇 〇〇  
電話番号 〇〇〇(〇〇〇)〇〇〇〇  
FAX番号 〇〇〇(〇〇〇)〇〇〇〇  
電子メール 〇〇〇@〇〇〇

【必要な添付書類】

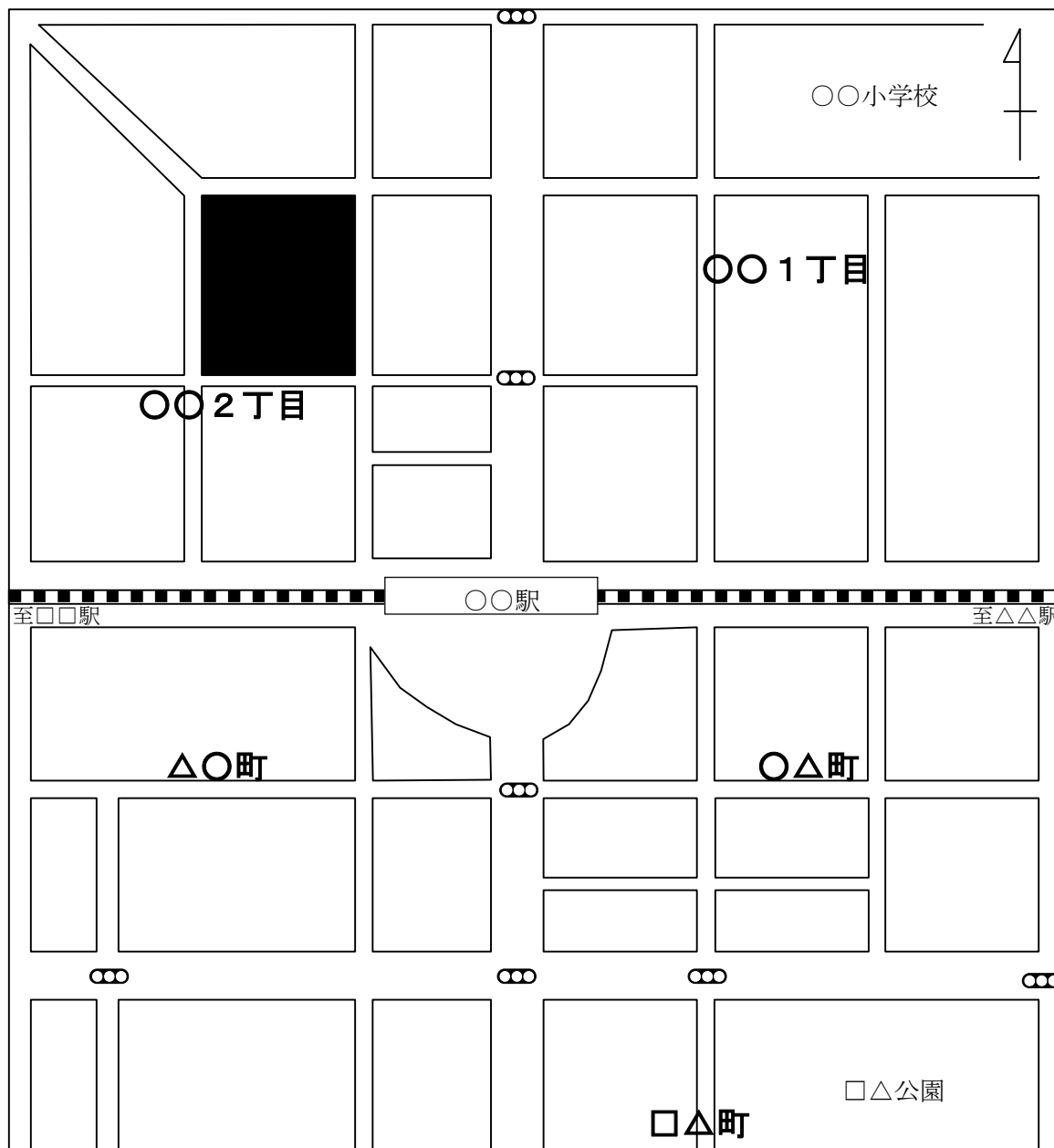
- ① 土地の形質変更をしようとする場所を示した位置図
- ② 土地の形質変更をしようとする場所が含まれる(合成)公図
- ③ 土地の形質変更をしようとする場所を明らかにした平面図、立面図、及び断面図
- ④ 土地の登記事項全部証明書
- ⑤ 土地の地番の一覧及び地目が宅地である土地の一覧(③④にこの内容が含まれる場合は不要)
- ⑥ 土地の履歴がわかる資料(任意)

備考 この用紙の大きさは、日本産業規格

※届出者が土地の所有者等でない場合、同意書は添付不要ですが、**届出者から土地所有者に対して十分な説明**を行ってください。



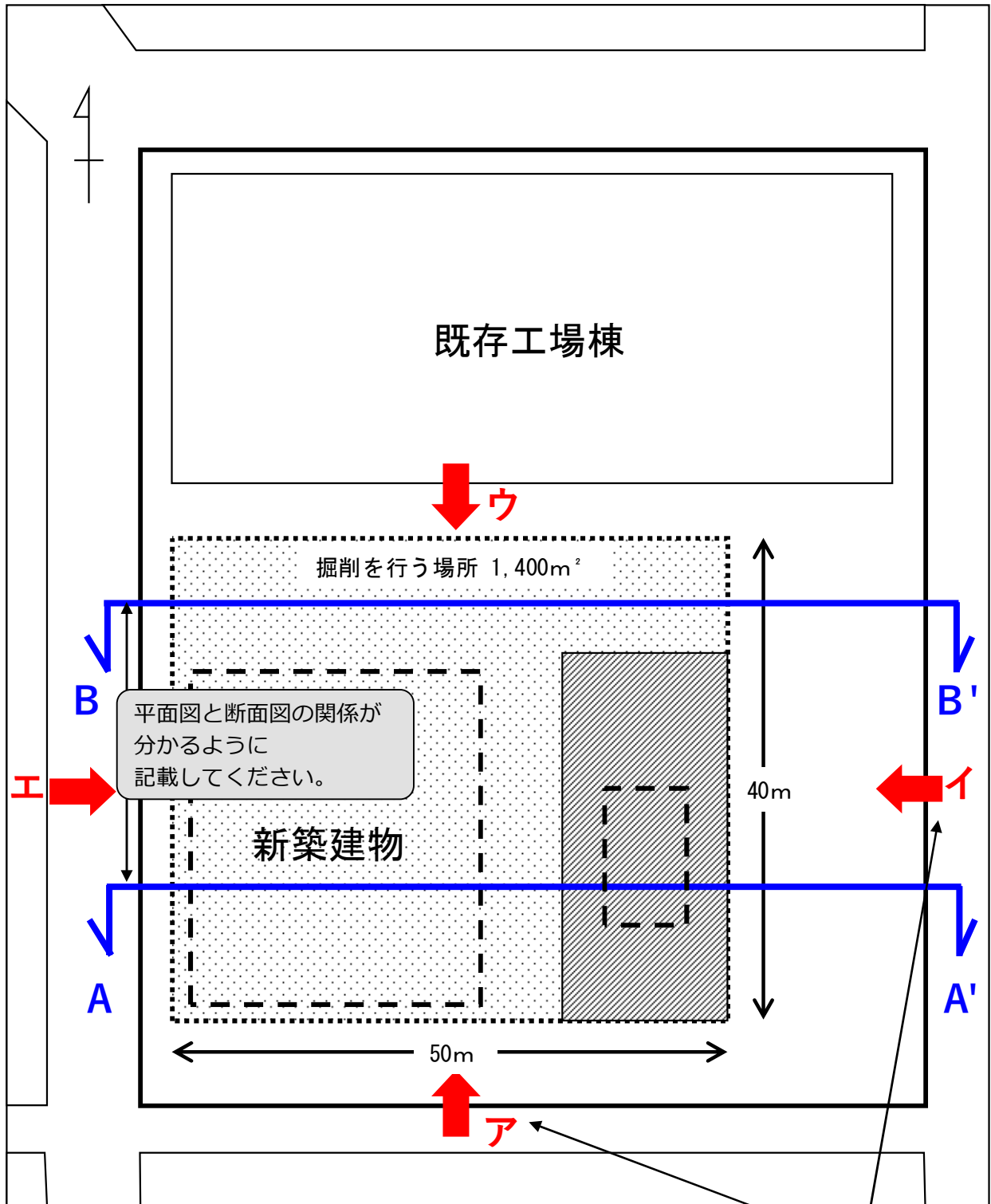
### 土地の形質変更をしようとする場所を示した位置図



 : 対象地

土地の形質変更をする場所が明確に認識できるような周辺地図としてください。





土地の形質変更をしようとする場所を明らかにした平面図、立面図及び断面図  
1 土地の形質変更をしようとする場所を明らかにした図面（平面図）



平面図と断面図の関係が分かるように記載してください。

平面図と立面図の関係が分かるように記載してください。

**凡例及び面積**

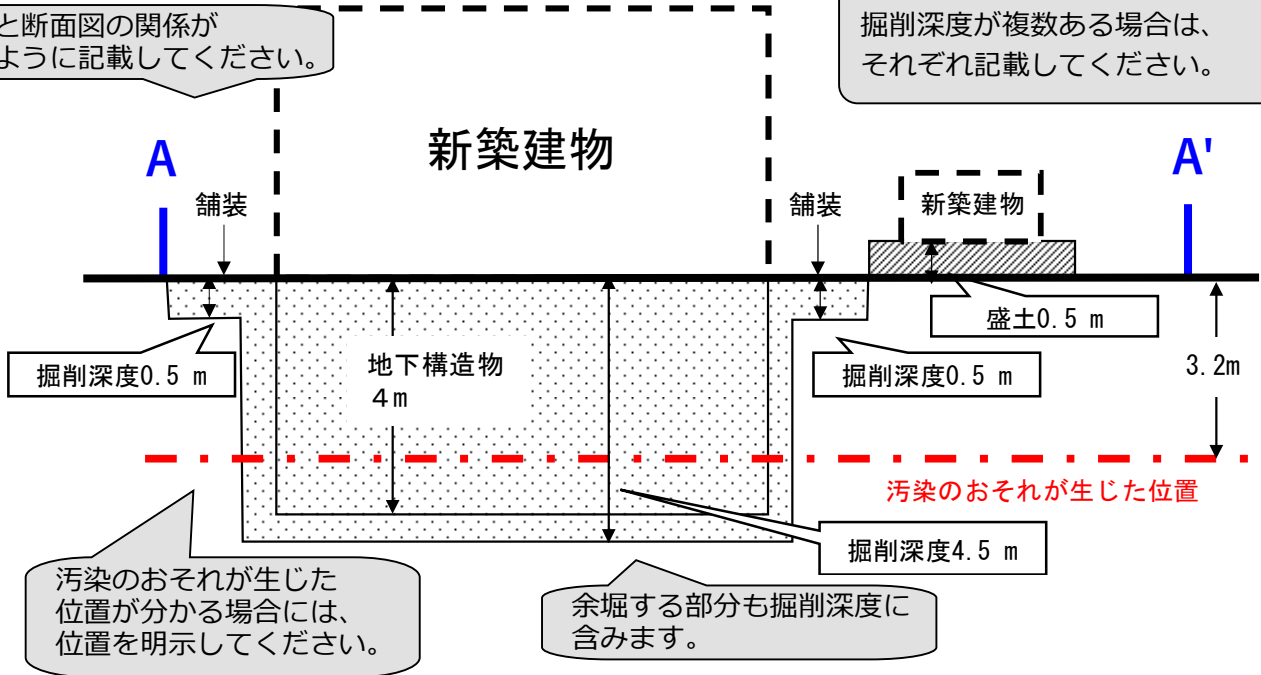
全体敷地 4,875m <sup>2</sup>	土地の形質変更を行う場所 2,000m <sup>2</sup>
	
掘削を行う場所 1,400m <sup>2</sup>	建物配置
	

## 2 土地の形質変更をしようとする場所を示した位置図

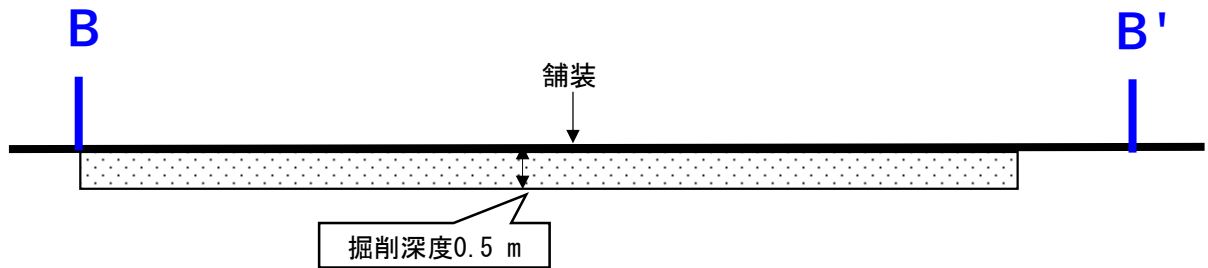
### (1) A-A' 断面図

平面図と断面図の関係が分かるように記載してください。

掘削深度を明示してください。掘削深度が複数ある場合は、それぞれ記載してください。

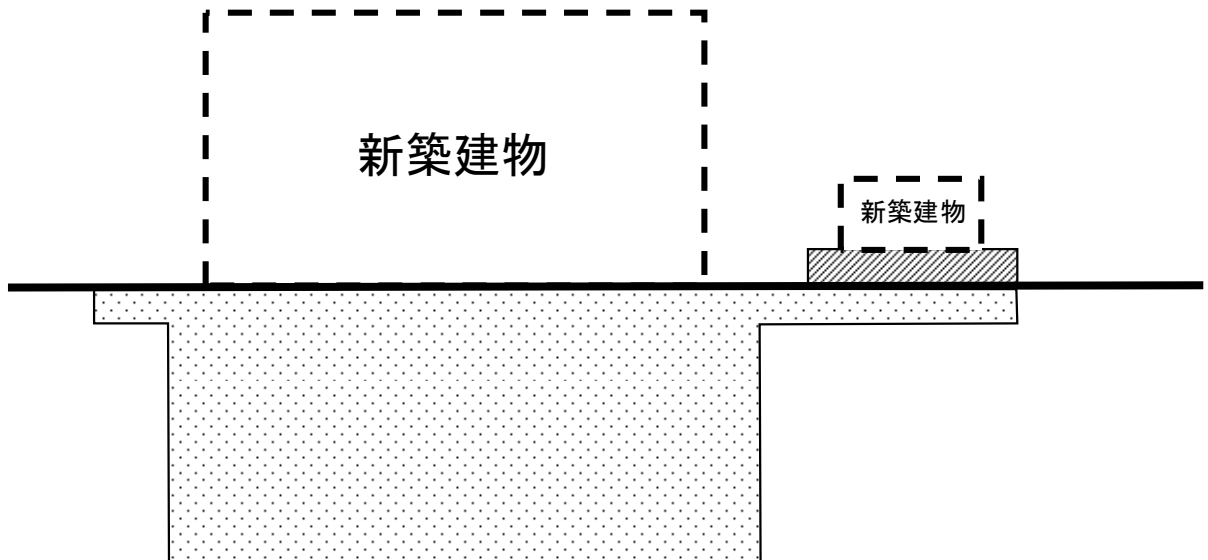


### (2) B-B' 断面図

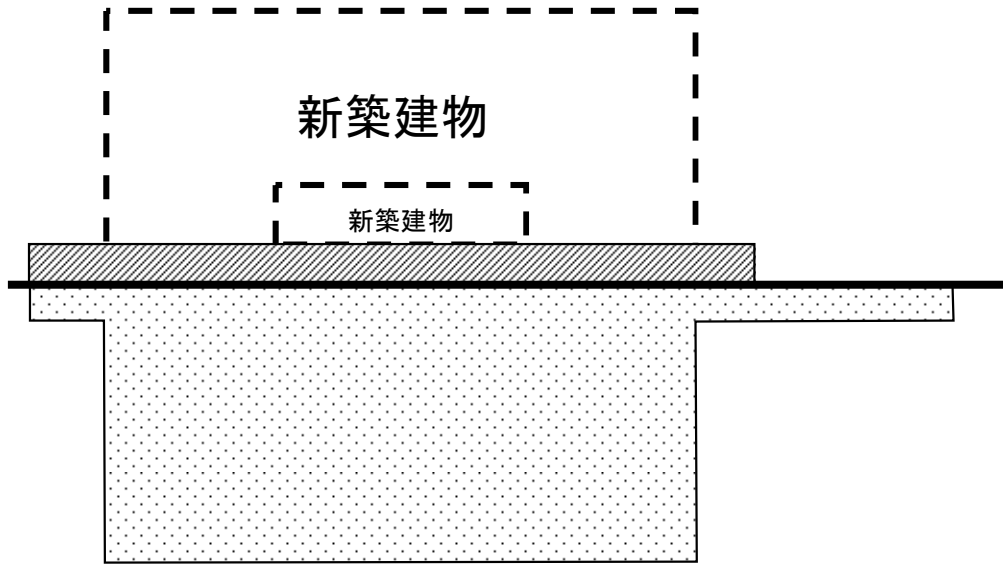


## 2 土地の形質変更をしようとする場所を示した位置図

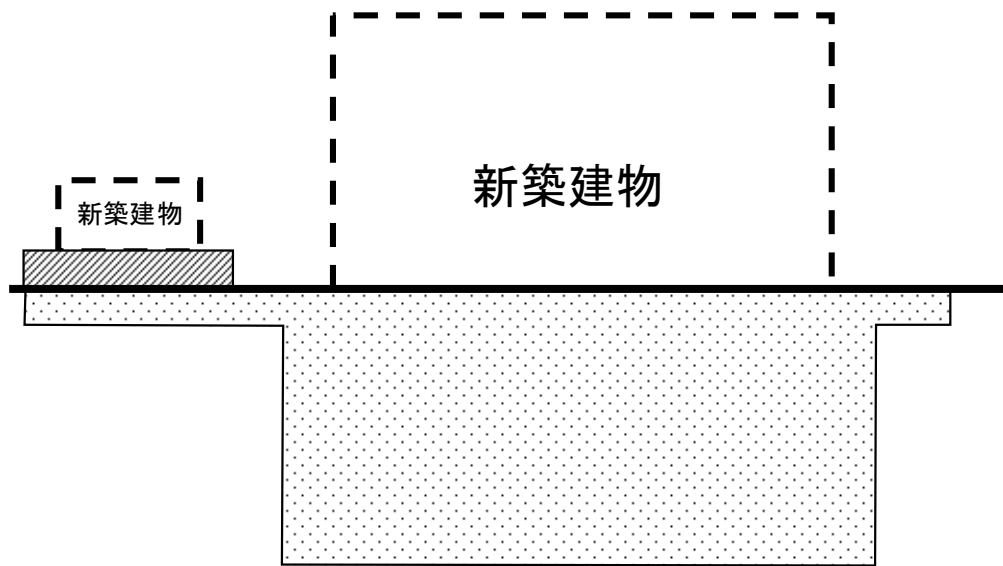
### (1) ア方向からの立面図



(2) イ方向からの立面図



(3) ウ方向からの立面図



(4) エ方向からの立面図

