

高潮浸水想定区域図（熱海市・伊東市） 浸水深・継続時間

令和3年2月15日

静岡県

1 浸水想定図

- 1 - 1 浸水想定図 伊東市（最大包絡）
- 1 - 2 浸水想定図 熱海市（最大包絡）
- 1 - 3 浸水想定図 伊東市（堤防決壊あり）
- 1 - 4 浸水想定図 熱海市（堤防決壊あり）
- 1 - 5 浸水想定図 伊東市（堤防決壊なし）
- 1 - 6 浸水想定図 熱海市（堤防決壊なし）

2 浸水継続時間

- 2 - 1 最大包絡（伊東市）
- 2 - 2 最大包絡（熱海市）

1 - 1 浸水想定図
伊東市（最大包絡）

浸水想定図



伊東市 1/9

最大包絡

浸水深(m)



浸水想定図



伊東市 2/9

最大包絡



浸水想定図



伊東市 3/9

最大包絡

浸水深(m)



浸水想定図



相模灘

伊東市 4/9

最大包絡



浸水想定図

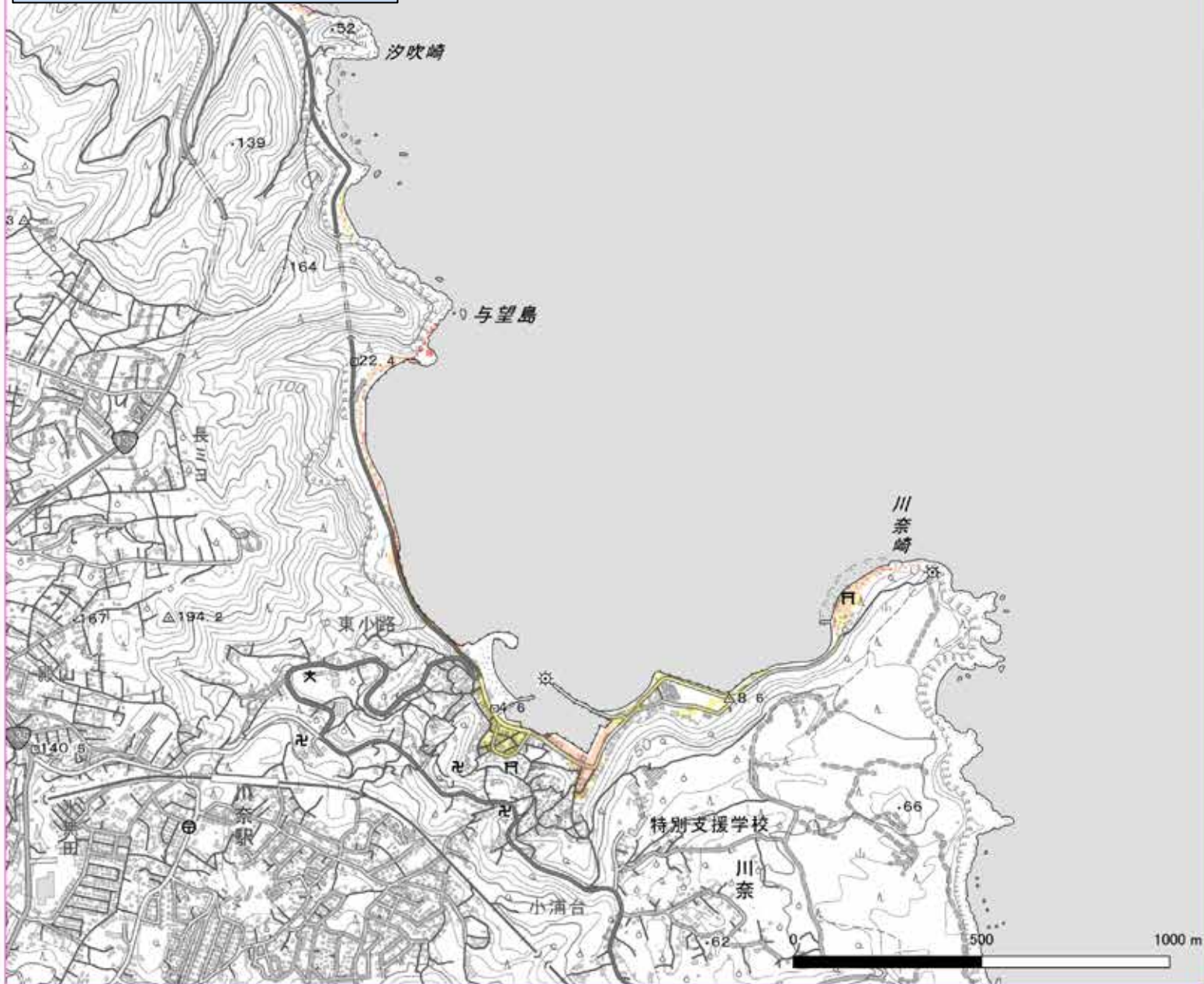


伊東市 5/9

最大包絡



浸水想定図



全体図



伊東市 6/9

最大包絡

浸水深(m)



浸水想定図



伊東市 7/9

最大包絡



浸水想定図



伊東市 8/9

最大包絡

浸水深(m)

- <= 0.5
- 0.5 - 3.0
- 3.0 - 5.0
- 5.0 - 10.0
- 10.0 - 20.0
- > 20.0

浸水想定図



伊東市 9/9

最大包絡



1 - 2 浸水想定図
熱海市（最大包絡）

浸水想定図



相模灘



熱海市 1/7

最大包絡



浸水想定図



熱海市 2/7

最大包絡



浸水想定図



熱海市 3/7

最大包絡



浸水想定図



熱海市 4/7

最大包絡



浸水想定図



熱海市 5/7

最大包絡



浸水想定図




熱海市 6/7

最大包絡



浸水想定図



熱海市 7/7

最大包絡



1 - 3 浸水想定図
伊東市（堤防決壊あり）

浸水想定図



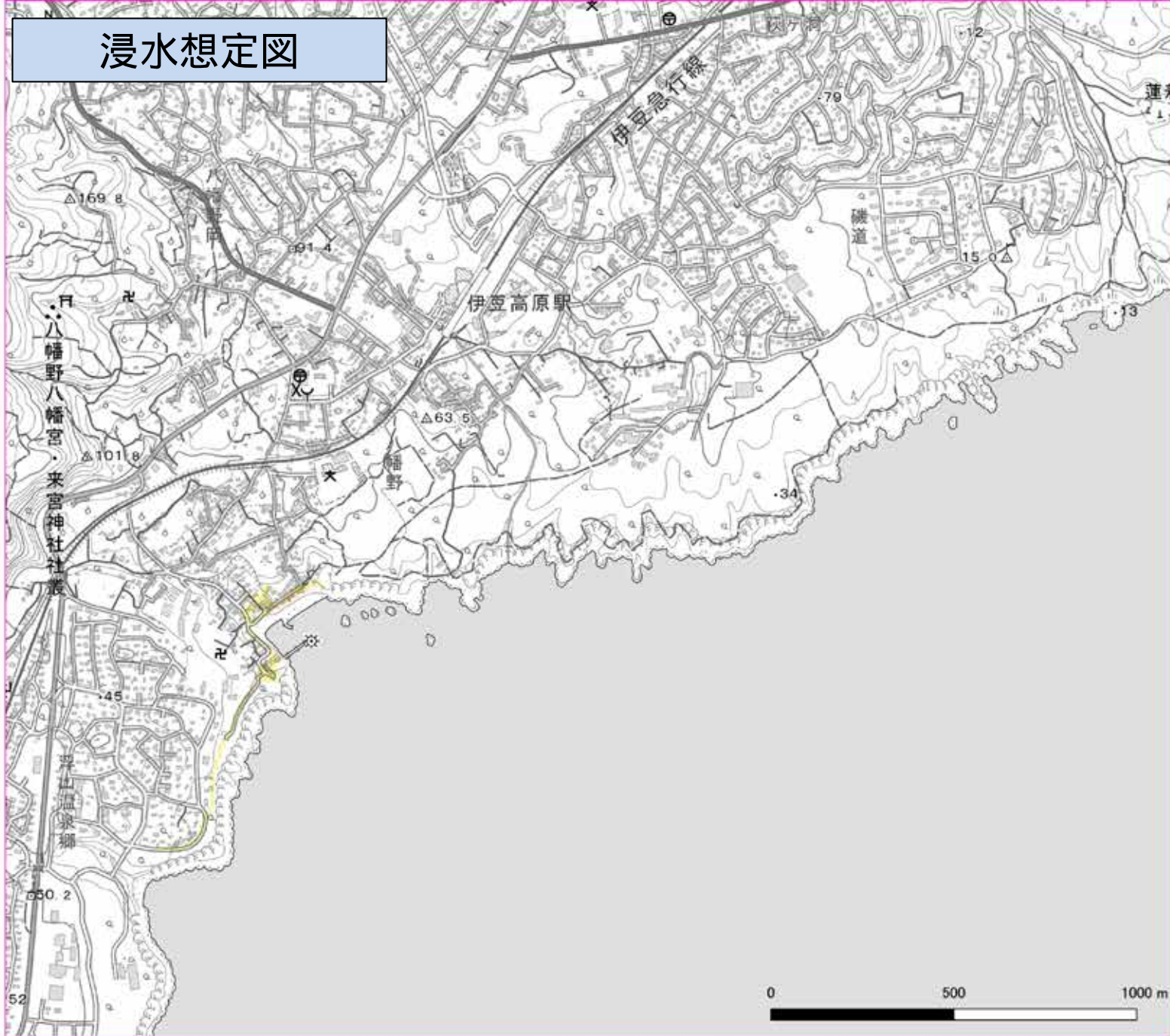
伊東市 1/9

堤防決壊あり

浸水深(m)



浸水想定図



伊東市 2/9

堤防決壊あり



浸水想定図



伊東市 3/9

堤防決壊あり

浸水深(m)



浸水想定図



相模灘

伊東市 4/9

堤防決壊あり



浸水想定図



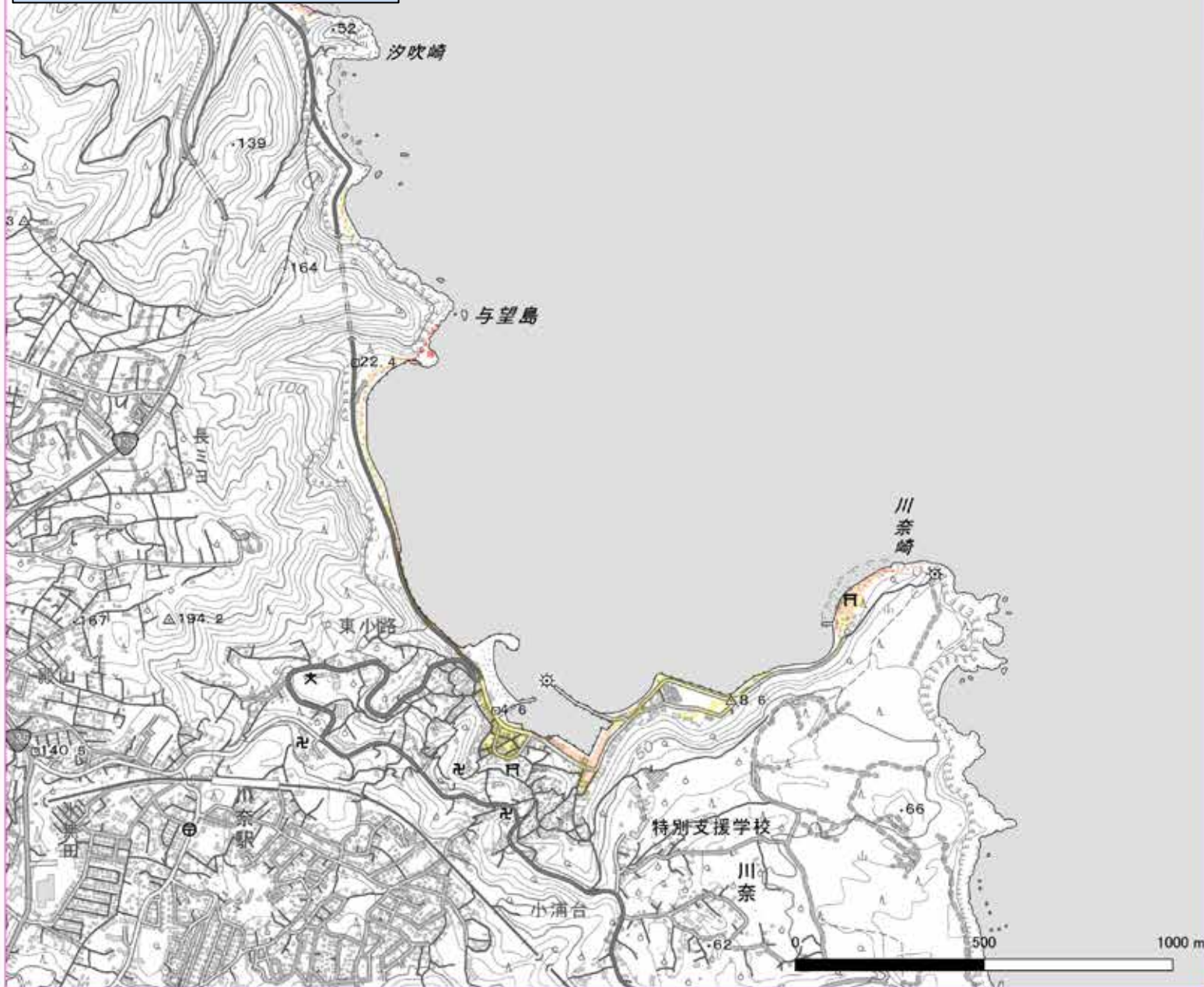
25

伊東市 5/9

堤防決壊あり



浸水想定図



伊東市 6/9

堤防決壊あり



浸水想定図



伊東市 7/9

堤防決壊あり

浸水深(m)

- <= 0.5
- 0.5 - 3.0
- 3.0 - 5.0
- 5.0 - 10.0
- 10.0 - 20.0
- > 20.0


浸水想定図



伊東市 8/9

堤防決壊あり

浸水深(m)



浸水想定図



伊東市 9/9

堤防決壊あり

浸水深(m)



1 - 4 浸水想定図
熱海市（堤防決壊あり）

浸水想定図



相模灘

熱海市 1/7

堤防決壊あり



浸水想定図



熱海市 2/7

堤防決壊あり

浸水深(m)

- <= 0.5
- 0.5 - 3.0
- 3.0 - 5.0
- 5.0 - 10.0
- 10.0 - 20.0
- > 20.0

浸水想定図



熱海市 3/7

堤防決壊あり



浸水想定図



熱海市 4/7

堤防決壊あり



浸水想定図



熱海市 5/7

堤防決壊あり



浸水想定図



熱海市 6/7

堤防決壊あり



浸水想定図



熱海市 7/7

堤防決壊あり

浸水深(m)



1 - 5 浸水想定図
伊東市（堤防決壊なし）

浸水想定図



伊東市 1/9

堤防決壊なし

浸水深(m)



浸水想定図



伊東市 2/9

堤防決壊なし



浸水想定図



伊東市 3/9

堤防決壊なし

浸水深(m)



浸水想定図



相模灘

伊東市 4/9

堤防決壊なし



浸水想定図

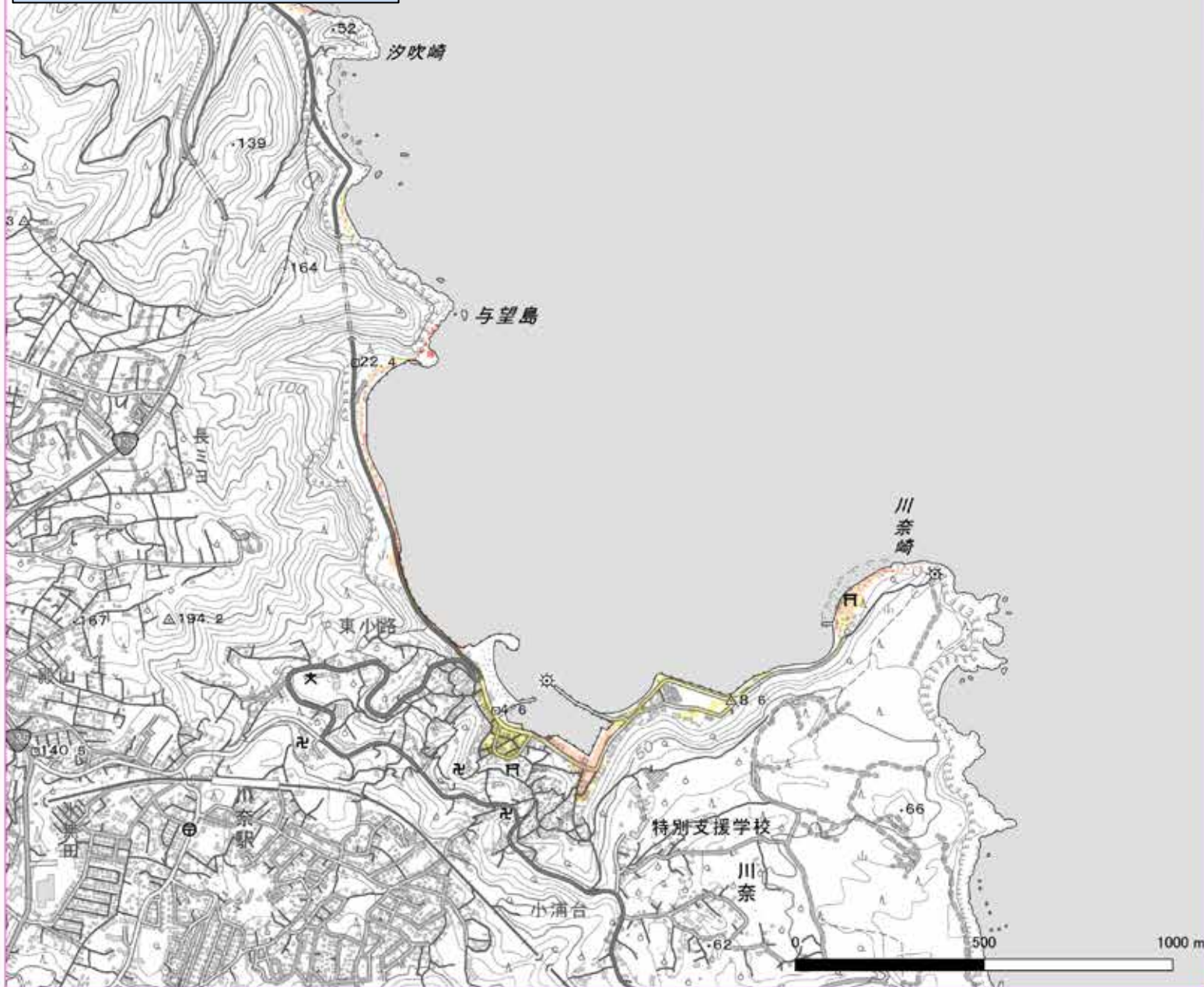


伊東市 5/9

堤防決壊なし



浸水想定図



伊東市 6/9

堤防決壊なし



浸水想定図



伊東市 7/9

堤防決壊なし



浸水想定図



伊東市 8/9

堤防決壊なし

浸水深(m)

- <= 0.5
- 0.5 - 3.0
- 3.0 - 5.0
- 5.0 - 10.0
- 10.0 - 20.0
- > 20.0

浸水想定図



伊東市 9/9

堤防決壊なし



1 - 6 浸水想定図
熱海市（堤防決壊なし）

浸水想定図



相模灘



熱海市 1/7

堤防決壊なし



浸水想定図



熱海市 2/7

堤防決壊なし



浸水想定図



熱海市 3/7

堤防決壊なし



浸水想定図



熱海市 4/7

堤防決壊なし



浸水想定図



熱海市 5/7

堤防決壊なし



浸水想定図



熱海市 6/7

堤防決壊なし




浸水想定図



熱海市 7/7

堤防決壊なし




2 - 1 浸水継続時間 伊東市（最大包絡）

浸水継続時間

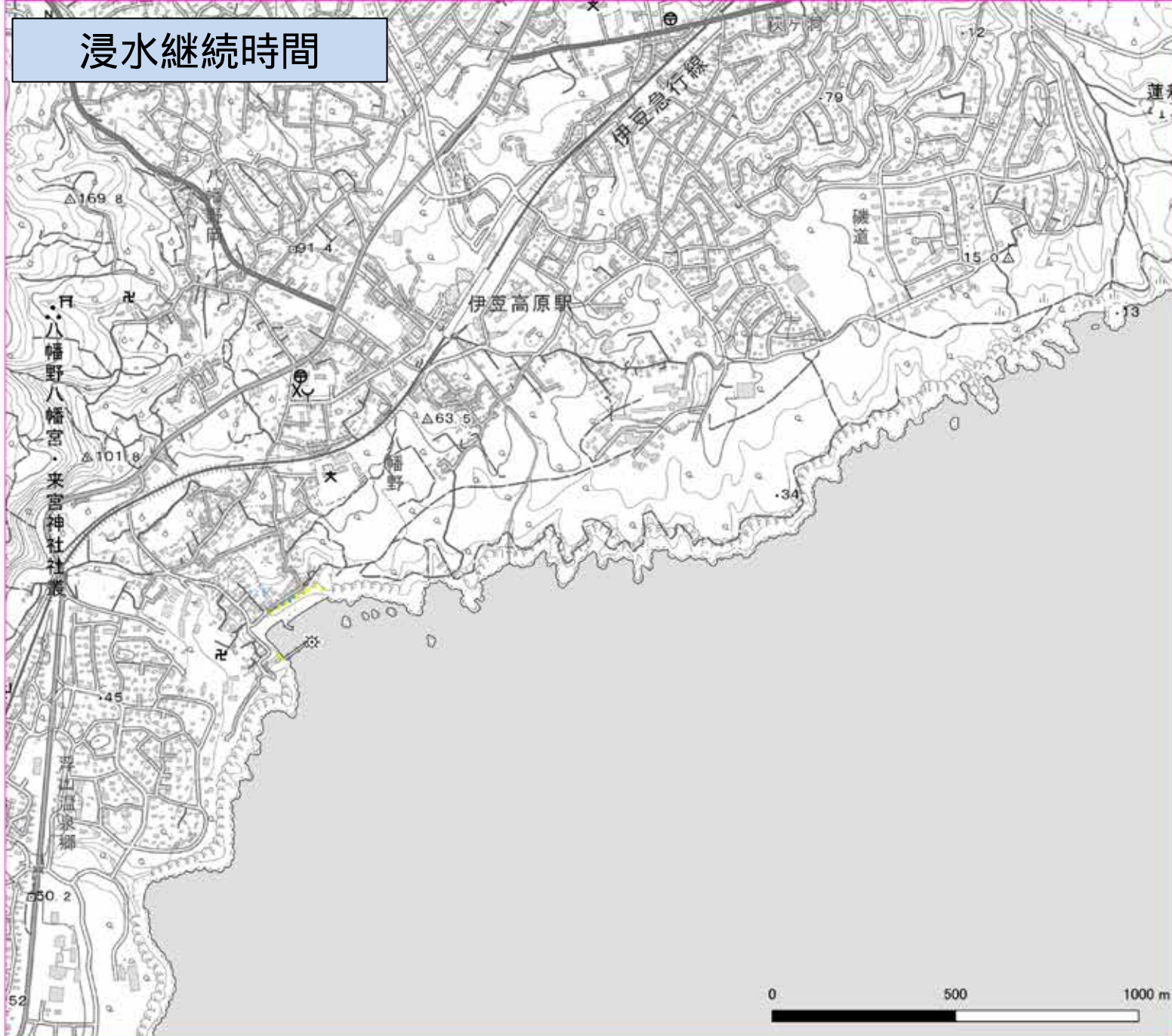


伊東市 1/9

最大包絡




浸水継続時間



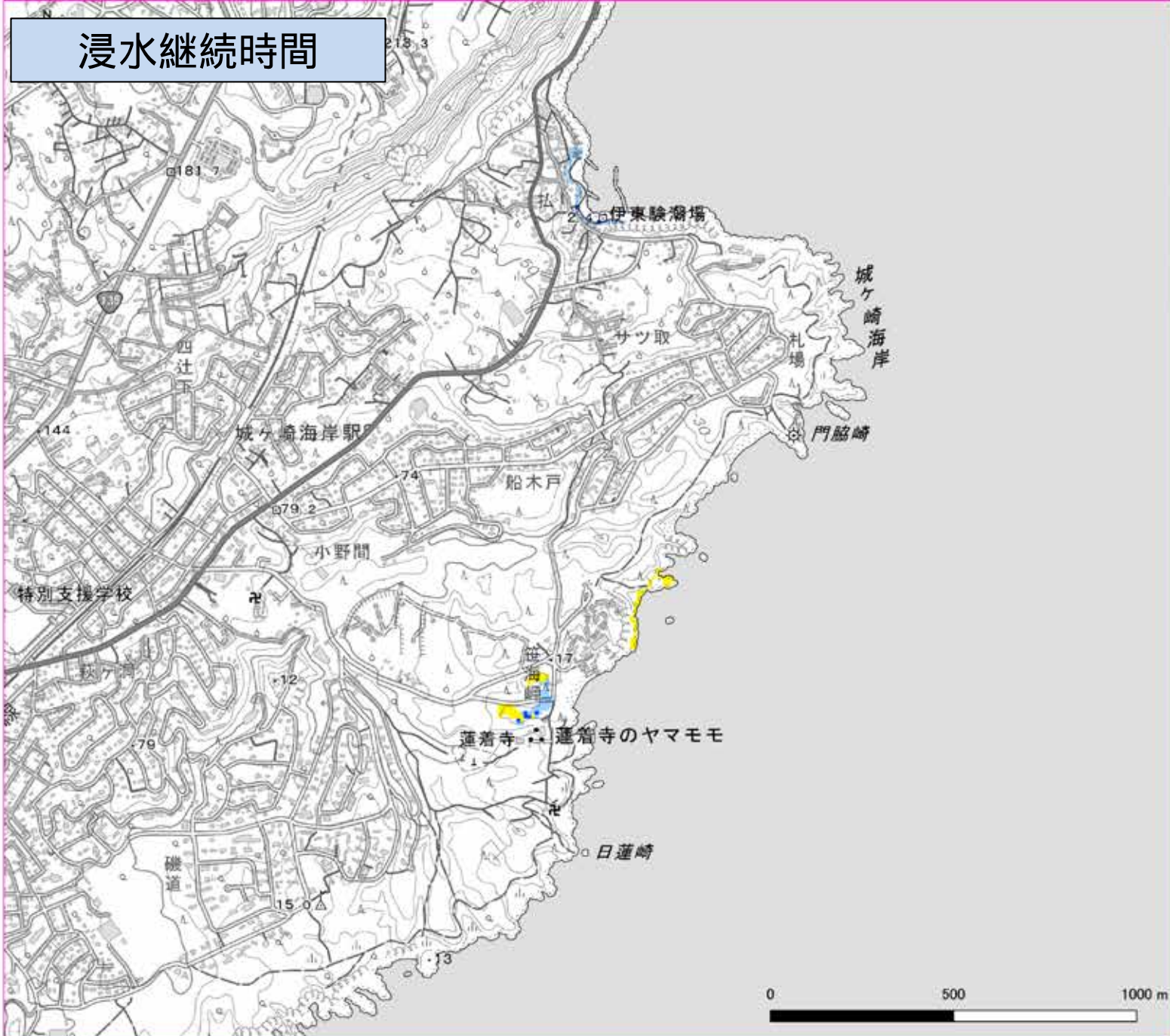
伊東市 2/9

最大包絡

浸水継続時間




浸水継続時間



伊東市 3/9

最大包絡




浸水継続時間



伊東市 4/9

最大包絡




浸水継続時間



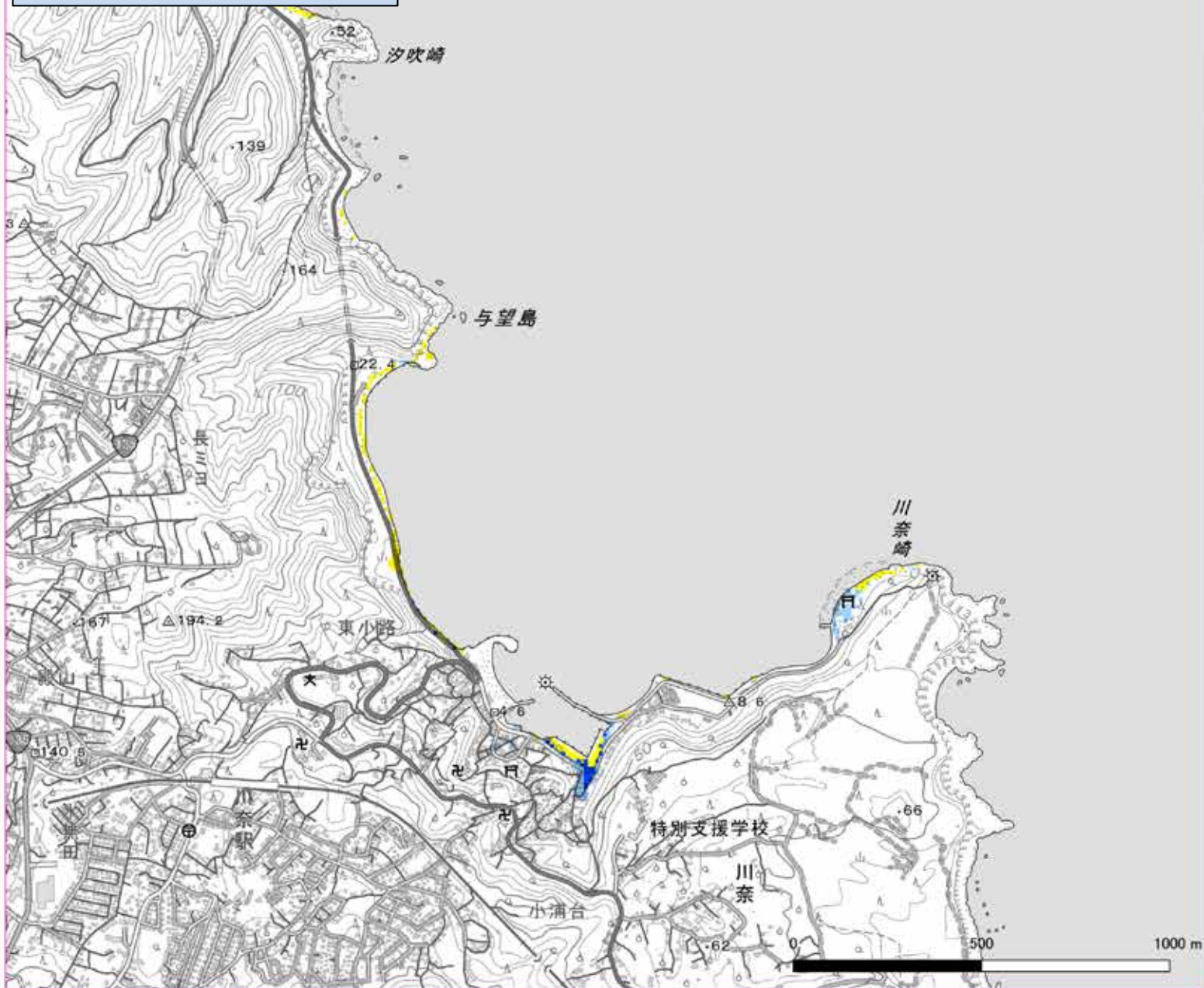
伊東市 5/9

最大包絡

浸水継続時間




浸水継続時間



伊東市 6/9

最大包絡




浸水継続時間



伊東市 7/9

最大包絡




浸水継続時間



伊東市 8/9

最大包絡




浸水継続時間



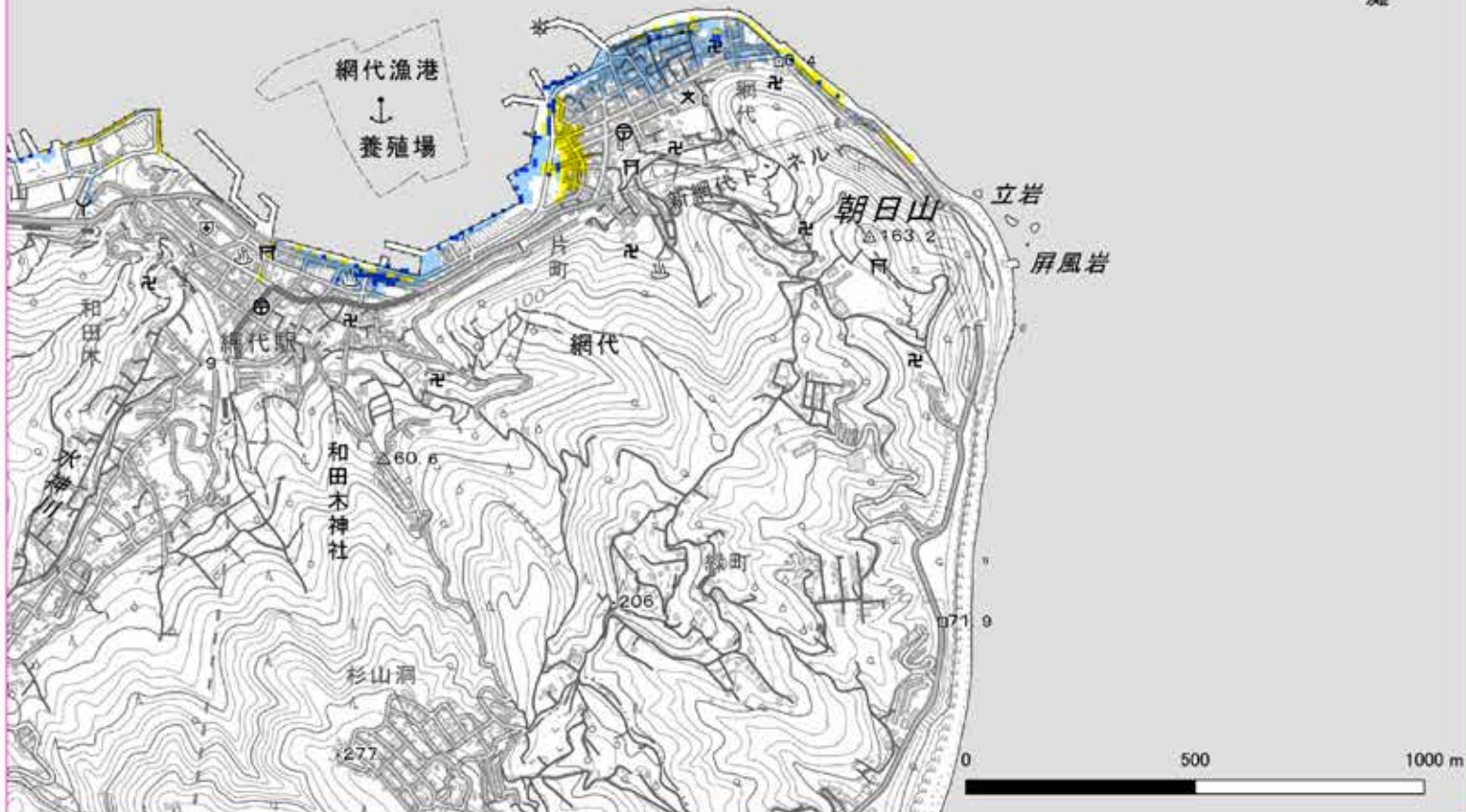
伊東市 9/9

最大包絡



2 - 2 浸水繼續時間 熱海市（最大包絡）

浸水継続時間



相模灘



熱海市 1/7

最大包絡




浸水継続時間



熱海市 2/7

最大包絡




浸水継続時間



熱海市 3/7

最大包絡




浸水継続時間



熱海市 4/7

最大包絡




浸水継続時間

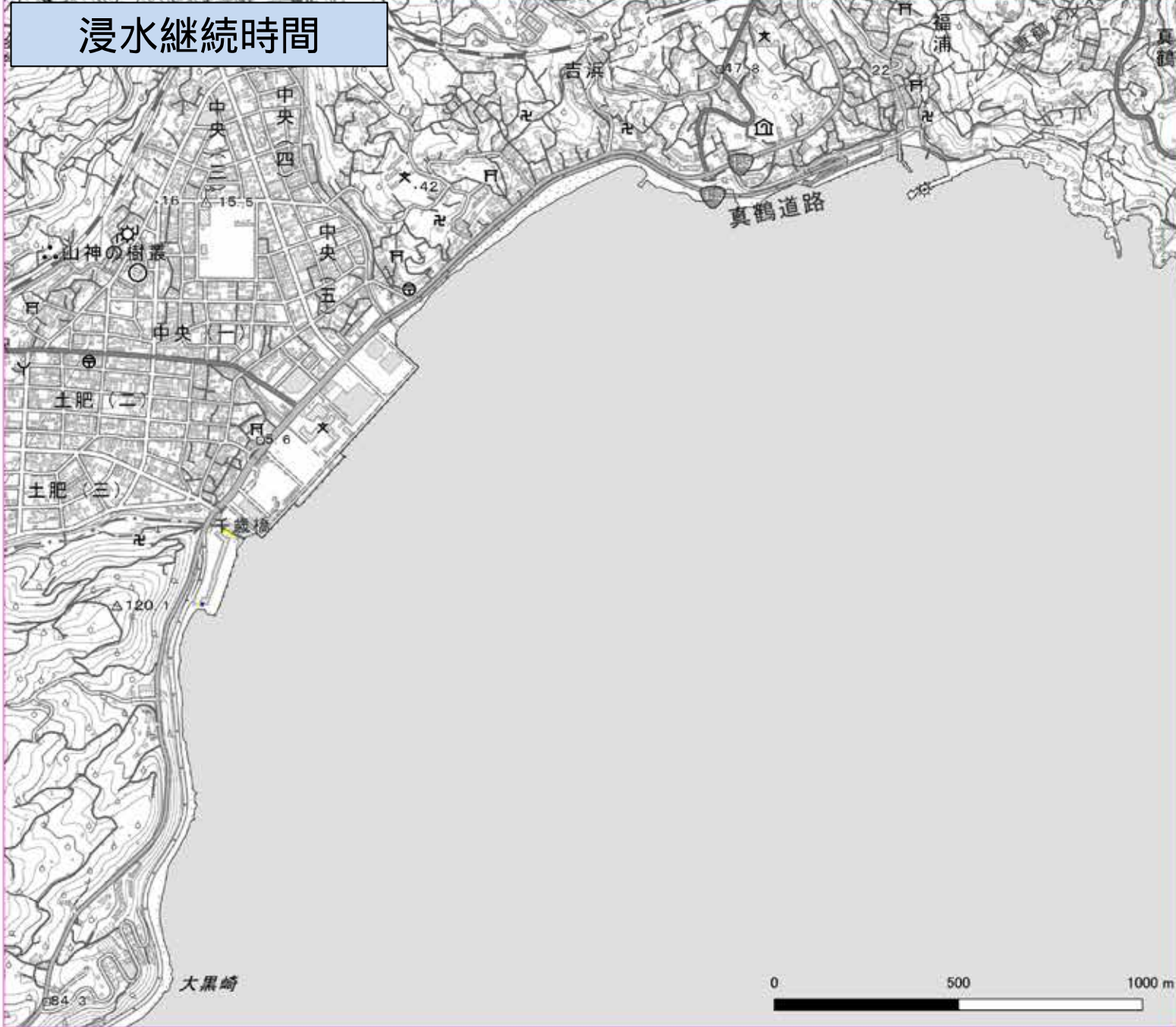


熱海市 5/7

最大包絡




浸水継続時間



熱海市 6/7

最大包絡



浸水継続時間



熱海市 7/7

最大包絡

