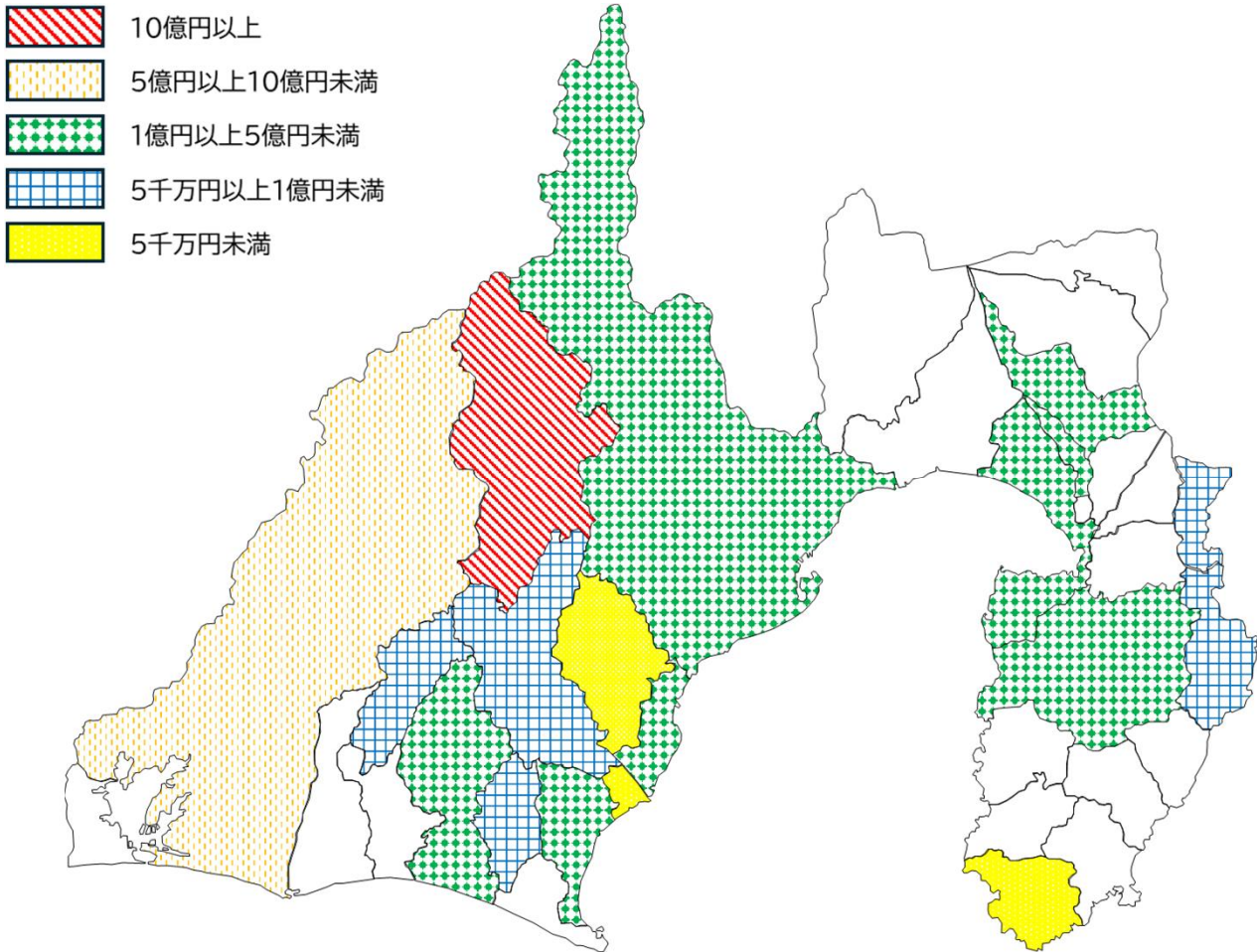


令和7年県内の公共土木施設災害の発生状況—県、市町（政令市含む）—

- 6月の梅雨前線等による大雨や9月の台風第15号など、計9回の異常気象により、県、政令市及び市町が管理する河川、道路などの公共土木施設に被害が発生した。
- 被害を受けた公共土木施設は、国土交通省及び財務省による災害査定を実施し、18市町において、69箇所、49億500万円の査定決定を受けた。

【各市町の査定決定額（県＋市町（政令市含む）の合計額）】



令和7年発生災害 査定決定集計（工種別）

（単位）箇所：件、金額：百万円

工種	県		市町		政令市		県・市町合計	
	箇所	金額	箇所	金額	箇所	金額	箇所	金額
河川	31	1,251	9	195			40	1,446
海岸砂防								
地すべり急傾斜								
道路	12	2,352	9	413	6	676	27	3,441
橋梁								
水道								
下水道								
公園			2	18			2	18
合計	43	3,603	20	626	6	676	69	4,905

令和7年発生災害 異常気象別被災状況

単位：件

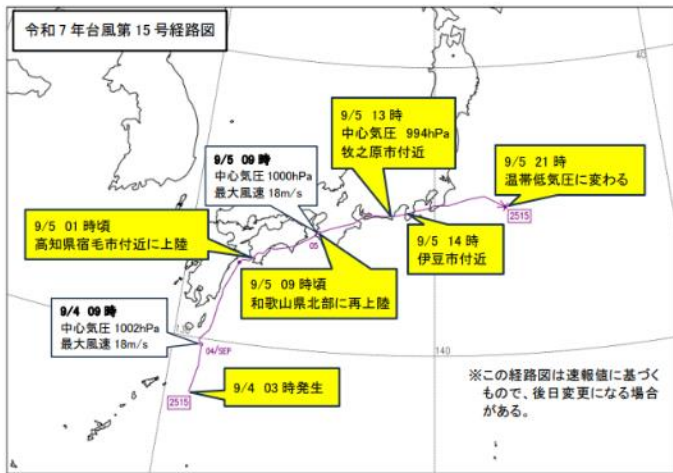
被災年月日	被害原因	件数	工種別内訳		
			河川	道路	公園
R7.5.17	豪雨	2		2	
R7.6.14 ~ R7.6.15	豪雨	1		1	
R6.5.27 ~ R7.7.7	地すべり	1			1
R7.8.10 ~ R7.8.12	豪雨	1		1	
R7.8.15 ~ R7.8.17	豪雨	6	4		2
R7.9.5	台風15号	45	30	13	2
R7.9.10 ~ R7.9.11	豪雨	6	5		1
R7.9.12 ~ R7.9.13	豪雨				
R6.4.14 ~ R7.11.17	地すべり	1			1
合計		9	40	21	2

※R7.9.5台風15号は竜巻被害含む

県内における主な災害の概要—令和7年9月台風第15号—

- 9月5日の台風第15号の影響により、静岡県内では国内最大級の突風の発生や記録的な大雨となった。菊川牧之原、静岡空港、網代、掛川では、1時間降水量が統計開始以来の最高値を更新するなど、多いところで累加雨量が300mmを超えた。
- 河川の増水、低地の浸水及び土砂崩れの発生に加え、複数の市町で竜巻などによる突風が発生し、死者1名、家屋の全半壊等2,147棟、床上・床下浸水213棟の被害が発生した。
(令和7年11月28日時点、静岡県調べ)
- 県管理河川の19河川36箇所において溢水、越水が発生した。
- 本災害は、令和7年11月14日に**激甚災害(本激)**に指定された。

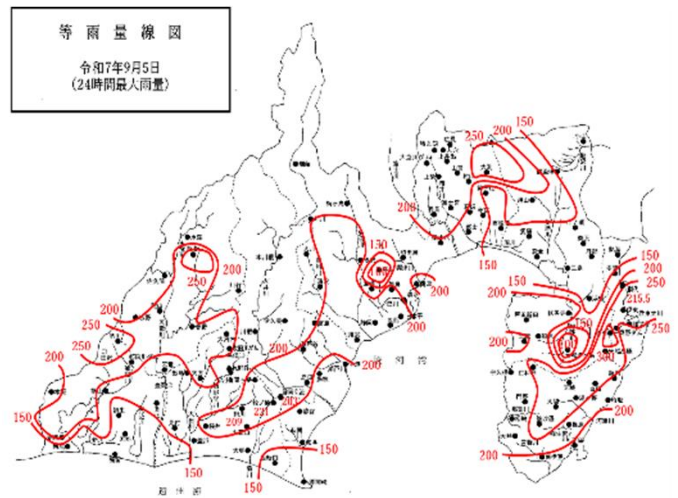
【台風経路図及び台風位置表】



台風経路図(速報値)

出典：令和7年台風第15号に関する静岡県気象速報（静岡気象台）
(https://www.jma-net.go.jp/shizuoka/shosai/saigai_we/pdf/2025/22000_2025_1_1_1.pdf) を加工して作成

【等雨量線図】



豪雨の概要

気象情報	年月日	発表回数等	対象地域
台風第15号に関する気象情報 (熱帯低気圧含む)	令和7年9月3日～5日	第1号～第12号	—
顕著な大雨に関する気象情報 (線状降水帯の発生)	令和7年9月5日	第1号～第3号	中部、伊豆、東部、西部
記録的短時間大雨情報 (1時間100mm以上の大雨)	令和7年9月5日	6回	菊川市、牧之原市、吉田町、島田市、藤枝市、焼津市、伊豆市
大雨警報	令和7年9月5日	(省略)	(27市町) 静岡市、浜松市、沼津市、熱海市、富士宮市、伊東市、島田市、富士市、磐田市、焼津市、掛川市、藤枝市、袋井市、下田市、湖西市、伊豆市、御前崎市、菊川市、牧之原市、東伊豆町、河津町、南伊豆町、松崎町、西伊豆町、函南町、吉田町、森町

地点	1時間最大		24時間最大		総降水量(4日～5日)	
	降水量	備考	降水量	備考	降水量	備考
網代	96.5mm	統計開始以来1位更新	215.5mm	統計開始以来1位更新	216.0mm	—
掛川	94.0mm	〃	209.0mm	—	211.5mm	—
菊川牧之原	127.0mm	〃	221.0mm	—	228.0mm	—
静岡空港	113.0mm	〃	203.0mm	—	207.0mm	—

出典：令和7年台風第15号に関する静岡県気象速報（静岡気象台）
(https://www.jma-net.go.jp/shizuoka/shosai/saigai_we/pdf/2025/22000_2025_1_1_1.pdf) を加工して作成

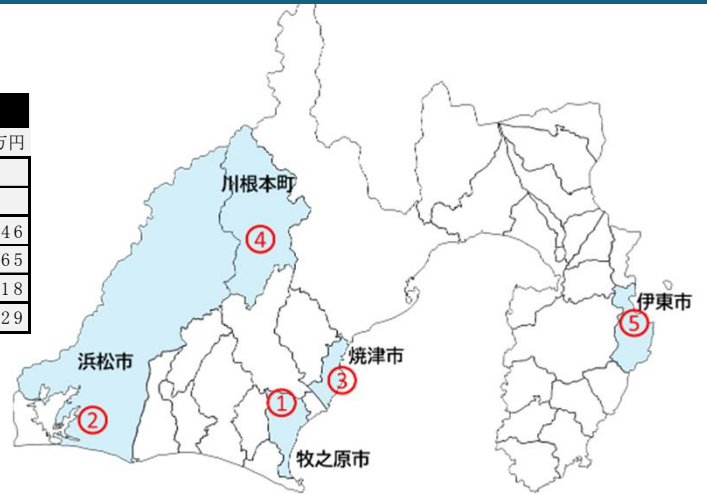
県内における主な災害の概要—令和7年9月台風第15号—

公共土木施設の被災状況

令和7年発生災害 査定決定集計(工種別)

県+市町(政令市除く) (単位)箇所:件、金額:百万円

工種	県		市町		県・市町合計	
	箇所	金額	箇所	金額	箇所	金額
河川	31	1,251	9	195	40	1,446
道路	12	2,352	9	413	21	2,765
公園			2	18	2	18
合計	43	3,603	20	626	63	4,229



①



(二) 勝間田川 (牧之原市切山)

②



(二) 東神田川 (浜松市中央区西山)

③



栃山川水門 (焼津市一色)

④



(主) 川根寸又峡線 (川根本町田野口)

⑤



(市) 赤坂線 (伊東市玖須美元和田)