

# 南海トラフ地震における静岡県広域受援計画

## 資料編

### 【資料編の内容】

南海トラフ地震における静岡県広域受援計画（本編）を補足する資料として、広域応援部隊等の活動要領、防災拠点（拠点ヘリポート一覧などを含む。）及び広域応援部隊等に対する要請様式等について記載したもの

令和 8 年 3 月

静岡県

## 更新履歴

日付	更新内容
2016年(平成28年) 3月28日	「南海トラフ地震における静岡県広域受援計画」資料編 策定
2017年(平成29年) 12月8日	「南海トラフ地震における静岡県広域受援計画」資料編 第1回改定
2019年(平成31年) 2月26日	「南海トラフ地震における静岡県広域受援計画」資料編 第2回改定
2021年(令和3年) 3月30日	「南海トラフ地震における静岡県広域受援計画」資料編 第3回改定
2022年(令和4年) 6月8日	「南海トラフ地震における静岡県広域受援計画」資料編 第4回改定
2026年(令和8年) 3月30日	「南海トラフ地震における静岡県広域受援計画」資料編 第5回改定

# 目 次

## 第 1-1 章 航空運用関係

1-1	南海トラフ地震等における航空偵察実施要領	1
1-2	発災後、速やかに各市町が開設する拠点ヘリポート	5
1-3	発災後、概ね 12 時間以内に開設する災害拠点病院用ヘリポート	7
1-4	無人航空機を飛行させる場合の運用ガイドライン	9
1-5	南海トラフ地震における救援航空機等の安全確保要領	13
1-6	各種報告様式	
	・ 「航空支援要請(市町分)」	30

## 第 2 章 緊急輸送ルート of 確保関係

2-1	緊急輸送ルートと類似する用語の定義	32
2-2	緊急輸送ルート	
(1)	賀茂地域局管内	
	・ 市町役場	33
	・ 救護病院	34
	・ 救助活動拠点	35
	・ 広域物資輸送拠点	38
	・ 地域内輸送拠点	39
	・ 港湾	40
(2)	東部地域局管内	
	・ 市町役場	41
	・ 災害拠点病院	42
	・ 救助活動拠点	43
	・ ヘリベース・航空搬送拠点	46
	・ 広域物資輸送拠点	47
	・ 地域内輸送拠点	48
	・ 港湾	49
(3)	中部地域局管内	
	・ 市町役場	50
	・ 災害拠点病院	51
	・ 救助活動拠点	52
	・ ヘリベース・航空搬送拠点	56
	・ 広域物資輸送拠点	57
	・ 地域内輸送拠点	58
	・ 港湾	59

(4) 西部地域局管内	
・ 市町役場	6 0
・ 災害拠点病院	6 1
・ 救助活動拠点	6 2
・ ヘリベース・航空搬送拠点	6 7
・ 広域物資輸送拠点	6 8
・ 地域内輸送拠点	6 9
・ 港湾	7 0
(5) 静岡県緊急輸送路図（縮小版）	7 1
2-3 国土交通省 TEC-FORCE（緊急災害派遣隊）の災害対策用資機材 及び支援活動等（例）	7 2
2-4 海上輸送拠点・防災拠点港湾・自衛隊活動拠点港湾等	7 3
2-5 海上自衛隊艦艇入港可能岸壁・海岸（砂浜）一覧	7 4
2-6 各種報告様式	
・ 様式 301-1「道路被害・復旧（見込）状況」	7 6
・ 様式 302-1「港湾、漁港被害・復旧（見込）状況」	7 7

### 第3章 救助・消火活動等関係

3-1 広域進出拠点等	7 8
3-2 警察、消防、自衛隊の救助活動拠点候補地	
(1) 賀茂地域局管内	8 0
(2) 東部地域局管内	8 2
(3) 中部地域局管内	8 5
(4) 西部地域局管内	8 9
3-3 警察の活動要領	9 3
3-4 消防の活動要領	9 5
3-5 防衛省の応援活動	1 0 7
3-6 海上保安庁の応援活動	1 1 0
3-7 国土交通省 TEC-FORCE による応援活動	1 1 1
3-8 各種報告様式	
・ 「緊急消防援助関連（応援等要請、部隊移動、引揚）」	1 1 2
・ 「自衛隊災害派遣要請関連」	1 1 9
・ 「海上保安庁への支援要請関連」	1 2 1
・ 「県への支援要請」	1 2 2
・ 「自衛隊等支援受入状況、組織別活動状況」	1 2 3

## 第4章 医療活動関係

4-1	広域医療搬送活動の県内情報ルート	125
4-2	県内の災害拠点病院等の配置	126
4-3	災害拠点病院	127
4-4	救護病院	128
4-5	SCU運営に必要な要員数	130
4-6	SCUの設置場所等	130
4-7	各種報告様式	
	・「応援ヘリコプターの要請書」	131
	・「患者県内搬送用ヘリコプターの派遣要請書」	132
	・「指示書（DMAT活動場所一覧）」	133
4-8	災害拠点精神科病院	134

## 第5章 物資調達関係

5-1	広域物資輸送拠点及び代替拠点（候補）	135
5-2	地域内輸送拠点及び代替拠点（候補）	136
5-3	プッシュ型物資配分計画（毛布、食料・粉ミルク、紙おむつ等）	138
5-4	プル型支援物資の例	143

## 第6章 燃料供給及び下水道対策関係

6-1	中核SS、小口配送拠点（対外非公表）	147
6-2	燃料供給及び電力・ガスの臨時供給等が必要な重要施設一覧	147
6-3	臨時の給油施設（候補）	147
6-4	静岡県下水道対策本部の構成員	148
6-5	静岡県下水道対策本部の業務	148
6-6	下水道の災害時支援組織体制	149
6-7	各種報告様式	
	・「燃料調達シート」	152

## 第7章 自治体応援職員関係

7-1	本県の締結している主な広域応援協定	154
7-2	市町村行政機能チェックリスト	156
7-3	各種報告様式	
	・様式3-1「応援職員の派遣協力依頼」	157
	・様式3-2「応援職員の派遣要請人数等」	158

## 第 1－1 章 航空運用

### 1－1 南海トラフ地震等における航空偵察実施要領

#### 1 目的

南海トラフ地震等大規模災害発生時において、県災害対策本部（以下「県本部」という。）が行う航空偵察について定めるとともに、防災関係機関が行った航空偵察情報も入手して全県の被災状況を把握し、発災初期段階からの確な災害応急対策の実施に資する。

#### 2 航空偵察実施要領

##### (1) 航空偵察の基本的考え方

ア 発災当初、静岡県消防防災ヘリコプター（以下「防災ヘリ」という。）及び県警ヘリコプター（以下「県警ヘリ」という。）が相互に協力し、県内の被害状況等の偵察を実施する。

イ 県有ヘリコプターによる偵察と並行して、県内の被害状況等の確認のため、陸上自衛隊東部方面隊所属の映像伝送ヘリコプター（以下「方面隊ヘリ」という。）の偵察支援を受ける。

ウ 陸上自衛隊東部方面隊以外の航空機を有する各機関又は国・他県市に対し、航空偵察を要請する。

エ 発災直後においては、被害状況の全容把握に重点を置いて航空偵察を実施するものとし、その後、被害が大きいと見込まれる地域から詳細な航空偵察を行うものとする。

オ 航空偵察業務については、天象、気象、地勢及び各関係機関の航空機の運用制限等に留意し、飛行安全に万全を期すものとする。

##### (2) 航空機の運用・要請

###### ア 防災ヘリ

発災直後、速やかにヘリコプターテレビ伝送システムを搭載した後、富士山静岡空港まで航空偵察を行い、空港に要員及び資機材を降ろした後、伊豆地域の航空偵察を実施する。（本編別図 1－1－1 航空偵察ルート図（1）（防災ヘリ、県警ヘリ））

また、定められた航空偵察ルートその他、県本部の指示に基づき必要とする情報を入手する。

###### イ 県警ヘリ

静岡市以西から愛知県境までの県中部・西部地域管内の航空偵察を行う。（本編別図 1－1－1 航空偵察ルート図（1）（防災ヘリ、県警ヘリ））

###### ウ 方面隊ヘリ

「東部方面隊及び陸災南海東部部隊南海トラフ地震対処計画 B 航空偵

察計画」の「発災当初の映像伝送経路」に基づき航空偵察の支援を受ける。  
(本編別図1-1-1 航空偵察ルート図(2)(自衛隊へり))

エ 関係機関等への要請

県本部(指令部航空調整スタッフ/対策グループ)は、自衛隊などの関係機関の連絡幹部(LO)を通じ、航空偵察の実施及び情報の提供について所要の調整を実施する。

### 3 航空偵察情報の収集

- (1) 県本部(指令部情報収集スタッフ/情報グループ)は、防災へり、県警へり及び方面隊へりから伝送される映像や、防災関係機関が航空偵察により収集した情報に基づき被害状況等をまとめる。
- (2) 県本部(情報収集スタッフ)は、県が入手を必要とする具体的箇所の航空偵察を、東部方面総監部情報部資料課に対し要請する。

### 4 情報の共有

- (1) 県本部(情報収集スタッフ)は、3により収集した航空偵察情報をふじのくに防災情報共有システム(FUJISAN)に入力し、4方面本部と情報を共有し連携を図る。
- (2) 県本部(情報収集スタッフ)は、県本部に派遣される災害対策現地情報連絡幹部(LO)等を通じ航空偵察情報の提供を求めるとともに、得た情報は関係する防災関係機関に提供する。
- (3) 県本部(情報収集スタッフ)は、平素から航空偵察に必要な資料を作成し、航空偵察を実施する関係機関と共有する。

### 5 偵察事項

地域の実情に応じて、主として、次の事項の偵察を行う。

- (1) 南海トラフ地震臨時情報発表時(必要がある場合、その都度の判断により実施)
  - ア 道路の混雑状況
  - イ 避難の状況
  - ウ 集客施設及びその周辺の混雑状況(駅、バスターミナル、観光施設、動物園、野球場、サッカー場、体育施設、海水浴場、大規模商業施設等)
  - エ 船舶の沖出し状況 等
- (2) 南海トラフ地震等大規模災害発生時
  - ア 津波による被災状況
  - イ 火災の発生状況
  - ウ 建物の被災状況
  - エ 石油コンビナート及び浜岡原子力発電所の被害状況

- オ 緊急輸送ルート、鉄道、港湾等の被災状況
- カ 山間地の被災状況（孤立状況、土砂崩れによる河道閉塞等）
- キ ダム、通信施設の被害状況
- ク その他

## 6 発災初期段階において把握が必要と考えられる航空偵察箇所

県本部（航空調整スタッフ）は、県本部が必要とする被害情報等を入手するため、防災ヘリ等ヘリ運行機関の連絡幹部（LO）に、下表「偵察候補箇所一覧」の箇所等を主体に偵察箇所を示すものとする。

表【偵察候補箇所一覧】

偵察項目		業務内容・偵察箇所
県内全域	津波被害状況	<ul style="list-style-type: none"> <li>・被災の有無や規模等について全容を把握する。 （防災ヘリ、県警ヘリ及び方面隊ヘリによる）</li> <li>・浜岡原子力発電所、石油コンビナート、油槽所</li> <li>・その他</li> </ul>
	火災発生状況	
	建物被害状況	
	その他	
海岸		<ul style="list-style-type: none"> <li>・津波の遡上や津波による被災状況</li> </ul>
活動拠点等 （ ）内は、 箇所数	方面本部（4）	<ul style="list-style-type: none"> <li>・連絡不通の施設を優先</li> <li>・施設被害状況の把握</li> <li>・方面本部：賀茂危機管理庁舎、東部、藤枝、中遠総合庁舎</li> <li>・方面本部以外：下田、熱海、富士、静岡、浜松総合庁舎</li> <li>・単独土木事務所：島田、袋井</li> <li>&lt;静岡県第4次地震被害想定において、津波浸水域に市町村庁舎がある市町&gt; 下田市・焼津市・牧之原市・東伊豆町・松崎町 西伊豆町</li> </ul>
	県総合庁舎等（7） （方面本部以外、 単独土木事務所）	
	市町村庁舎（35）	
	災害拠点病院（23）	
	広域物資輸送拠点（8）	
	航空搬送拠点（3）	
	その他	
道路（緊急輸 送ルート等）	道路全般	<ul style="list-style-type: none"> <li>・橋梁、トンネル、法面等の施設被害状況</li> <li>・事故、交通混雑状況等</li> </ul>
	東西幹線	
	南北幹線	

(続き)	(続き)	小泉出入口) ・中部横断自動車道 (新東名新清水 JCT～富沢 IC) ・国道 52 号 (国道 1 号～双葉 JCT) ・国道 138 号 (東名御殿場 IC～河口湖 IC) ・国道 139 号 (小泉出入口～河口湖 IC) ・国道 414 号 ・国道 473 号 (新東名島田金谷 IC～東名牧之原 IC)
	沿岸部	・国道 135 号、国道 136 号、国道 150 号ほか
	山間部	・国道 152 号、国道 362 号、国道 469 号ほか
鉄道		・東海道新幹線や東海道本線、身延線、私鉄等における列車事故、施設被害及び列車停止状況
港湾施設	防災拠点港湾	・港湾施設の被害状況及び浮遊物の状況
	防災港湾	・漂流者等の有無
	その他 (漁港等)	
河川	河川全般	・水門施設、堤防等の被害状況 ・河道閉塞の有無
	一級河川	・狩野川、富士川、安倍川、大井川、菊川、天竜川
	二級河川	・太田川、都田川 (浜名湖今切口) ほか
山間部	富士川河口断層帯	・断層のずれの有無や被害状況
	白鳥山を含む山体崩壊	
	孤立予想集落	・安倍川、大井川の上流域及び天竜川の中流域及び伊豆地域の孤立の状況
	防災行政無線施設	・通信が途絶した場合、丹那、安倍、秋葉山の無線中継所の被害状況
	その他	
ダム		・連絡不通の場合、大井川、天竜川水系のダム施設の被害状況

1-2 発災後、速やかに各市町が開設する拠点ヘリポート

(参考) 応援部隊の災害派遣ヘリコプター(ヘリサイズ別)	
小型ヘリコプター	OH-6 (陸上自衛隊)
中型ヘリコプター	UH-1(陸上自衛隊)、最大離陸重量 約5トン UH-60(陸上・海上・航空自衛隊)、最大離陸重量 約10トン
大型ヘリコプター	CH47J(陸上自衛隊、航空自衛隊) 最大離陸重量 約20トン

No.	地域	市町名	ヘリポート名称	所在地	沿岸市町	緯度・経度(10進法)	緯度・経度(60進法)	ヘリサイズ	施設管理者電話番号	管轄消防本部電話番号(患者搬送のための要請先)	最寄の避難所	最寄の救護所	最寄の救護病院
1	賀茂	下田市	敷根公園健康広場	下田市敷根757	○	34.681667 138.931944	北緯34度40分54秒 東経138度55分55秒	中	下田市役所防災安全課 0558-36-4145	下田消防本部 下田消防署 0558-22-1829	下田中学校 0.2km	下田中学校 2km	下田メディカルセンター 2km
2	賀茂	東伊豆町	東伊豆町営総合グラウンド(新)	賀茂郡東伊豆町稲取3347	○	34.785833 139.039722	北緯34度47分09秒 東経139度02分23秒	大	東伊豆町教育委員会 0557-95-6207	駿東伊豆消防本部 警防課 055-920-9102	稲取中学校 3km	伊豆東部総合病院 2km	伊豆東部総合病院 2km
3	賀茂	河津町	わくわくの森駐車場	賀茂郡河津町川津筏場1583-1	○	34.791667 138.978889	北緯34度47分30秒 東経138度58分44秒	大	河津町役場総務課 0558-34-1913	下田消防本部 河津分署 0558-22-1829	旧西小学校 4km	旧西小学校 4km	伊豆今井浜病院 10km
4	賀茂	南伊豆町	差田グラウンド	賀茂郡南伊豆町入間16	○	34.646111 138.820278	北緯34度38分46秒 東経138度49分13秒	中	南伊豆町役場地域整備課 0558-62-6277	下田消防本部 南伊豆分署 0558-22-1829	三坂地区防災センター 0.7km	南伊豆中学校 7km	下田メディカルセンター 16km
5	賀茂	松崎町	松崎高等学校グラウンド	賀茂郡松崎町桜田188	○	34.756389 138.789167	北緯34度45分23秒 東経138度47分21秒	大	松崎高等学校 0558-42-0131	下田消防本部 西伊豆消防署 0558-22-1829	松崎高等学校 0.1km	松崎高等学校 0.1km	西伊豆健育会病院 4km
6	賀茂	西伊豆町	黄金崎クリスタルパーク駐車場	賀茂郡西伊豆町宇久須2204-3	○	34.844670 138.768781	北緯34度50分40秒 東経138度46分07秒	中	西伊豆町役場 0558-52-1111	下田消防本部 西伊豆消防署 0558-22-1829	賀茂小学校 1.5km	賀茂小学校 1.5km	西伊豆健育会病院 12km
7	東部	沼津市	沼津市営野球場	沼津市泉町2-1	○	35.112222 138.862499	北緯35度06分44秒 東経138度51分45秒	大	沼津市産業振興部ウィズスポーツ課 055-955-7110	駿東伊豆消防本部 警防課 055-920-9102	市立第五中学校 0.3km	第五地区センター 0.4km	西島病院 2.4km
8	東部	熱海市	熱海和田磯緑地公園	熱海市和田浜南町1694-29	○	35.09176000 139.0777000	北緯35度05分23秒 東経139度04分50秒	中	熱海市役所都市整備課 0557-86-6401	熱海市消防本部 0557-81-2555	第二小学校 1.8km	起雲閣 1.6km	所記念病院 1.7km
9	東部	三島市	長伏グラウンド北側駐車場	三島市長伏274-3	○	35.085278 138.91222222	北緯35度05分07秒 東経138度54分44秒	大	三島市役所 055-975-3111	富士山南東消防本部 055-972-5803(警防救急課)〈三島消防署〉	長伏小学校 0.4km	中郷西中学校 1.8km	三島中央病院 4.7km
10	東部	富士宮市	外神スポーツ広場	富士宮市外神東町114	○	35.25944444 138.61138888	北緯35度15分34秒 東経138度36分41秒	大	富士宮市役所 0544-22-1319	富士宮市消防本部 0545-55-2857	大富士中学校 1.1km	大富士中学校 1.1km	富士脳障害研究所附属病院 8.3km
11	東部	富士宮市	芝川スポーツ広場	富士宮市西山880-1	○	35.2294444 138.56361111	北緯35度13分46秒 東経138度33分49秒	大	富士宮市役所 0544-22-1319	富士宮市消防本部 0545-55-2857	B&G芝川海洋センター(ヘリポートに隣接)	芝川中学校 3.3km	フジヤマ病院 11.6km
12	東部	伊東市	小室山公園総合運動場	伊東市川奈1260-1	○	34.94333333 139.12500000	北緯34度56分35秒 東経139度07分31秒	大	伊東市役所 0557-32-1362	駿東伊豆消防本部 警防課 055-920-9102	県立伊豆伊東高校 0.4km	県立伊豆伊東高校 0.4km	上山レディースクリニック 1.1km
13	東部	伊東市	市民運動場	伊東市玖須美元和田716-115	○	34.95250000 139.11249999	北緯34度57分09秒 東経139度06分45秒	中	伊東市役所 0557-32-1362	駿東伊豆消防本部 警防課 055-920-9102	伊東市民体育センター 0.1km	県立伊豆伊東高校 1.1km	たちばなメディカルクリニック 0.7km
14	東部	伊東市	大室山登山リフト第3駐車場	伊東市富戸1317-5	○	34.9080555 139.09583333	北緯34度54分29秒 東経139度05分45秒	中	伊東市役所 0557-32-1362	駿東伊豆消防本部 警防課 055-920-9102	生涯学習センター池会館 3.3km	対島中学校 4.1km	はあとふる内科・泌尿器科伊豆高原 4.4km
15	東部	富士市	富士総合運動公園(陸上競技場)	富士市中野671	○	35.19527777 138.68555555	北緯35度11分44秒 東経138度41分09秒	大	富士市役所文化スポーツ課 0545-55-2876	富士市消防本部 0545-55-2857	市立大淵第一小学校 2.2km	市立大淵中学校 2.3km	富士整形外科病院 5.0km
16	東部	富士市	富士川河川敷憩いの広場(野球場)	富士市中之郷地先	○	35.13916666 138.62611111	北緯35度08分20秒 東経138度37分35秒	大	富士市役所文化スポーツ課 0545-55-2876	富士市消防本部 0545-55-2857	市立富士川第一中学校 1.6km	富士川まちづくりセンター 2.6km	共立蒲原総合病院 2.0km
17	東部	富士市	富士市防災ヘリポート	富士市八代町11-1	○	35.15405472 138.69610694	北緯35度09分15秒 東経138度41分46秒	中	富士市役所防災危機管理課 0545-55-2715	富士市消防本部 0545-55-2857	今泉小学校 1.2km	市立吉原第一中学校 2.7km	富士整形外科病院 1.5km
18	東部	御殿場市	御殿場市陸上競技場	御殿場市茱萸沢658-4	○	35.31333333 138.91111111	北緯35度18分48秒 東経138度54分40秒	大	御殿場市危機管理課 0055-82-4370	御殿場市・小山町広域行政組合消防本部 0550-83-0119 〈御殿場消防署〉	玉穂小学校 0.6km	玉穂支所(第4救護所) 0.6km	東部病院 1.2km
19	東部	裾野市	裾野市運動公園陸上競技場	裾野市今里1616-1	○	35.2355555 138.89333333	北緯35度14分08秒 東経138度53分36秒	中	裾野市役所生涯学習課 055-992-3800	富士山南東消防本部055-972-5803(警防救急課)〈裾野消防署〉	富岡第二小学校 3.1km	福祉保健会館 5.9km	裾野赤十字病院 7.7km
20	東部	伊豆市	虹の郷臨時駐車場	伊豆市修善寺字芝山4279-17	○	34.97527777 138.90138888	北緯34度58分31秒 東経138度54分05秒	中	シダックス大新東ヒューマンサービス(株) 0558-72-7111	駿東伊豆消防本部 警防課 055-920-9102	修善寺総合会館 3.5km	修善寺生きいきプラザ 5.6km	伊豆赤十字病院 5.6km
21	東部	伊豆市	伊豆総合高等学校土肥分校グラウンド	伊豆市土肥870-1	○	34.90833333 138.79861111	北緯34度54分30秒 東経138度47分55秒	中	県立伊豆総合高等学校土肥分校 0558-98-0211	駿東伊豆消防本部 警防課 055-920-9102	土肥小中一貫校 0.3km	土肥小中一貫校 0.3km	西伊豆健育会病院 22.4km
22	東部	伊豆の国市	旧スポーツワールド駐車場(4号調整池)	伊豆の国市南江間2125-3	○	35.042435 138.9182247	北緯35度02分32秒 東経138度55分05秒	大	伊豆の国市役所 055-948-1482	駿東伊豆消防本部 警防課 055-920-9102	長岡中学校 0.5km	長岡幼稚園 2.2km	順天堂静岡病院 2.2km
23	東部	伊豆の国市	狩野川神島公園(多目的グラウンド)	伊豆の国市神島141-4	○	35.009283 138.938352	北緯35度00分33秒 東経138度56分18秒	大	伊豆の国市役所 055-948-1482	駿東伊豆消防本部 警防課 055-920-9102	大仁中学校 2.1km	田京幼稚園 1.5km	伊豆保険医療センター 1.0km
24	東部	函南町	柏谷公園 野球場	田方郡函南町柏谷676-1	○	35.08111111 138.95805555	北緯35度04分52秒 東経138度57分29秒	大	函南町役場生涯学習課 055-979-1733	駿東伊豆消防本部 警防課 055-920-9102	東中学校 1.2km	保健福祉センター 1.6km	NTT東日本伊豆病院 2.0km
25	東部	函南町	かんみなみスポーツ公園	田方郡函南町平井1592-6	○	35.1046666 138.97444444	北緯35度06分15秒 東経138度58分28秒	大	函南町役場生涯学習課 055-979-1733	駿東伊豆消防本部 警防課 055-920-9102	東小学校 3.2km	保健福祉センター 2.8km	NTT東日本伊豆病院 2.7km
26	東部	清水町	清水中学校グラウンド	駿東郡清水町堂庭267	○	35.097194 138.9037191	北緯35度05分49秒 東経138度54分13秒	中	清水町役場教育総務課 055-981-8221	駿東伊豆消防本部 警防課 055-920-9102	清水中学校 (ヘリポートに隣接)	清水中学校 (ヘリポートに隣接)	岡村記念病院 1.4km
27	東部	長泉町	長泉中央グラウンド	駿東郡長泉町納米里550-1	○	35.14165666 138.89527777	北緯35度08分30秒 東経138度53分43秒	中	長泉町役場 055-989-5505	富士山南東消防本部 055-972-5803(警防救急課)〈長泉消防署〉	長泉小学校 0.7km	長泉小学校 0.7km	県立がんセンター 2.3km
28	東部	小山町	多目的広場	駿東郡小山町吉久保40-1	○	35.34780555 138.95819444	北緯35度20分52.1秒 東経138度57分29.5秒	大	生涯学習課 0550-76-5722	御殿場市・小山町広域行政組合消防本部 0550-83-0119 〈小山消防署〉	総合体育館 0.1km	総合文化会館 0.1km	富士小山病院 1.5km

No.	地域	市町名	ヘリポート名称	所在地	沿岸市町	緯度・経度 (10進法)	緯度・経度 (60進法)	ヘリポート	施設管理者 電話番号	管轄消防本部 電話番号(患者搬送のための要請先)	最寄の避難所	最寄の救護所	最寄の救護病院
29	中部	静岡市	県営草薙総合運動公園球技場	静岡市駿河区栗原19-1	○	34.988889 138.4325	北緯34度59分20秒 東経138度25分57秒	中	静岡県草薙総合運動場 054-261-9265	静岡市消防局警防部指令課 054-280-0120	東源台小学校 0.85km	東源台小学校 0.85km	済生会病院 2.8km
30	中部	静岡市	与一 静岡市消防ヘリポート	静岡市葵区与一 六丁目地先	○	35.017222 138.370000	北緯35度01分02秒 東経138度22分12秒	大	静岡市消防局警防課 054-280-0160(警防課) 054-267-3019(航空隊)	静岡市消防局警防部指令課 054-280-0120	北部体育館 0.31km	賤機南小学校 0.53km	県立総合病院 2.1km
31	中部	島田市	島田大井川緑地公園	島田市横井二丁目地先	○	34.824722 138.162222	北緯34度49分28秒 東経138度09分42秒	大	島田市役所 0547-36-7320	静岡市消防局警防部指令課 054-280-0120	第二小学校 2.2km	保健センター 3.7km	島田市立総合医療センター 4.4km
32	中部	焼津市	焼津市総合グラウンド	焼津市保福島950-1	○	34.864167 138.278056	北緯34度51分51秒 東経138度16分41秒	中	焼津市役所スポーツ課 054-628-5740	志太消防本部情報指令課 054-623-1119	豊田小学校 1.26km	豊田小学校 1.26km	コミュニティホスピタル甲賀病院 3.1km
33	中部	藤枝市	藤枝総合運動公園陸上競技	藤枝市原100	○	34.880556 138.235278	北緯34度52分50秒 東経138度14分07秒	中	藤枝市役所スポーツ振興課 054-643-3126	志太消防本部消防指令課 054-623-1119	大谷川公園 1.1km	藤枝市生涯学習センター 2.0km	藤枝市立総合病院 4.4km
34	中部	藤枝市	藤枝総合運動公園野球場	藤枝市原100	○	34.881341 138.23592	北緯34度52分52秒 東経138度14分09秒	中	藤枝市役所スポーツ振興課 054-643-3126	志太消防本部消防指令課 054-623-1119	大谷川公園 1.1km	藤枝市生涯学習センター 2.0km	藤枝市立総合病院 4.4km
35	中部	牧之原市	牧之原市相良総合グラウンド	牧之原市菅ヶ谷1014-2	○	34.691558 138.185724	北緯34度41分30秒 東経138度11分12秒	中	牧之原市 0548-23-0001	静岡市消防局警防部指令課 054-280-0120	菅山小学校 2.063km	併設	榛原総合病院 11.6km
36	中部	牧之原市	榛原総合運動公園 ぐりんばる	牧之原市仁田739-3	○	34.759444 138.221944	北緯34度45分34秒 東経138度13分18秒	中	牧之原市 0548-23-0001	静岡市消防局警防部指令課 054-280-0120	榛原中学校 1.046km	併設	榛原総合病院 4.89km
37	中部	吉田町	大井川清流緑地(高島グラウンド)	榛原郡吉田町大幡・川尻地先	○	34.788056 138.261944	北緯34分47分15秒 東経138度15分46秒	大	吉田町役場生涯学習課 0548-33-2152	静岡市消防局警防部指令課 054-280-0120	吉田町立すみれ保育園 2.855km	吉田町立吉田中学校 3.295km	救護病院無し (榛原総合病院、仮設病棟へ搬送)
38	中部	川根本町	高郷河川敷多目的広場	榛原郡川根本町上長尾地先	○	35.041435 138.083532	北緯35度02分30秒 東経138度05分01秒	大	川根本町建設課 0547-58-2220(総務課) 0547-58-7080(社会教育課)	静岡市消防局警防部指令課 054-280-0120	三ツ星学園(旧三ツ星小学校) 0.5km	上長尾田澤内科医院 0.7km	救護病院無し (災害拠点病院等へ搬送)
39	中部	川根本町	旧本川根中学校グラウンド	榛原郡川根本町田代530	○	35.101389 138.126389	北緯35度06分05秒 東経138度07分35秒	中	川根本町 0547-58-2555	静岡市消防局警防部指令課 054-280-0120	旧本川根中学校 0.1km	本川根診療所 1.9km	救護病院無し (災害拠点病院等へ搬送)
40	西部	浜松市	和地山公園グラウンド	浜松市中央区和地山三丁目10-1	○	34.7275 137.7013888	北緯34度43分39秒 東経137度42分05秒	小	浜松市役所公園管理事務所 053-473-1829	浜松市消防局(警防課)053-475-7531 〈浜松市中消防署053-475-7551〉	北部中学校 0.31km	追分小学校 0.92km	聖隷浜松病院 1.08km
41	西部	浜松市	三ヶ日運動場	浜松市浜名区三ヶ日町宇志1320-5	○	34.8002777 137.5569444	北緯34度48分01秒 東経137度33分25秒	大	浜松市三ヶ日支所 053-424-1111	浜松市消防局(警防課)053-475-7531 〈浜松市北消防署053-527-0119〉	三ヶ日支所 0.87km	三ヶ日支所 0.87km	聖隷三方原病院 15.19km
42	西部	浜松市	天竜川運動公園	浜松市浜名区永島河川敷	○	34.8047222 137.8188888	北緯34度48分17秒 東経137度49分08秒	大	浜松市浜名区役所 053-585-1220	浜松市消防局(警防課)053-475-7531 〈浜松市浜北消防署053-586-0119〉	北浜東部中学校 2.17km	北浜東部中学校 2.17km	浜松赤十字病院 3.42km
43	西部	浜松市	船明ダム運動公園	浜松市天竜区船明2649	○	34.8897222 137.8147222	北緯34度53分23秒 東経137度48分53秒	大	浜松市天竜区役所 053-922-0072	浜松市消防局(警防課)053-475-7531 〈浜松市天竜消防署053-922-0119〉	光明小学校 2.4km	光明小学校 2.4km	天竜病院 6.35km
44	西部	浜松市	春野気田スポーツ広場	浜松市天竜区春野町気田846	○	35.0044444 137.9111111	北緯35度00分16秒 東経137度54分40秒	中	浜松市春野協働センター 053-983-0001	浜松市消防局(警防課)053-475-7531 〈浜松市天竜消防署053-922-0119〉	気田小学校 0.86km	(旧)春野北小学校 10.2km	天竜病院 26.39km
45	西部	浜松市	春野ふれあい公園	浜松市天竜区春野町領家145-1	○	34.9566666 137.8872222	北緯34度57分24秒 東経137度53分14秒	中	浜松市役所公園管理事務所 053-473-1829	浜松市消防局(警防課)053-475-7531 〈浜松市天竜消防署053-922-0119〉	天竜高校春野校舎 0.28km	犬居小学校 1.1km	天竜病院 18.1km
46	西部	浜松市	(旧)浦川中学校グラウンド	浜松市天竜区佐久間町浦川2794-1	○	35.0522222 137.7625	北緯35度03分08秒 東経137度45分45秒	中	浦川ふれあいセンター 053-967-2002	浜松市消防局(警防課)053-475-7531 〈浜松市天竜消防署053-922-0119〉	浦川ふれあいセンター 0.1km	城西ふれあいセンター 20.058km	佐久間病院 6.95km
47	西部	浜松市	佐久間ふれあい運動公園	浜松市天竜区佐久間町浦川3544	○	35.0552777 137.7713888	北緯35度03分19秒 東経137度46分11秒	大	浜松市役所公園管理事務所 053-473-1829	浜松市消防局(警防課)053-475-7531 〈浜松市天竜消防署053-922-0119〉	(旧)浦川小学校 2.1km	佐久間病院付属浦川診療所 1.8km	佐久間病院 6.2km
48	西部	浜松市	水窪グラウンド	浜松市天竜区水窪町奥領家3682	○	35.1702777 137.8705555	北緯35度10分13秒 東経137度52分14秒	中	浜松市水窪支所 053-982-0001	浜松市消防局(警防課)053-475-7531 〈浜松市天竜消防署053-922-0119〉	水窪文化会館 0.53km	水窪総合体育館 1.98km	佐久間病院 16.69km
49	西部	浜松市	天竜川緑地(北)	浜松市中央区中野町天竜河川敷	○	34.7405555 137.8047222	北緯34度44分26秒 東経137度48分17秒	大	浜松市役所公園管理事務所 053-473-1829	浜松市消防局(警防課)053-475-7531 〈浜松市東消防署053-460-0119〉	中ノ町小学校 1.21km	中ノ町小学校 1.21km	浜松労災病院 5.14km
50	西部	浜松市	天竜川緑地(南)	浜松市中央区鶴見町天竜河川敷	○	34.7144444 137.7944444	北緯34度42分52秒 東経137度47分40秒	大	浜松市役所公園管理事務所 053-473-1829	浜松市消防局(警防課)053-475-7531 〈浜松市南消防署053-422-0119〉	和田東小学校 1.1km	中ノ町小学校 2.16km	浜松労災病院 4.31km
51	西部	磐田市	かぶと塚公園(陸上競技場)	磐田市見付4075-1	○	34.726389 137.848333	北緯34度43分35秒 東経137度50分54秒	大	磐田市市長 0538-37-2111	磐田市消防本部(警防課) 0538-59-1716	市総合体育館 (同一敷地内)	磐田第一中学校 1.3km	磐田市立総合病院 6.2km
52	西部	掛川市	いこいの広場	掛川市細谷1686	○	34.79 137.9675	北緯34度47分24秒 東経137度58分03秒	中	掛川市役所文化・スポーツ振興課 0537-21-1159	掛川市消防本部(消防総務課) 0537-21-6102	桜が丘中学校 1.0km	桜が丘中学校 1.0km	中東遠総合医療センター 4.5km
53	西部	袋井市	広岡河川公園	袋井市広岡1793-1	○	34.749444 137.9425	北緯34度44分58秒 東経137度56分33秒	大	袋井市役所都市整備課 0538-44-3165	袋井市森町広域行政組合袋井消防本部 (警防課)0538-44-5112	市立袋井南中学校 0.9km	市立袋井東小学校 1.0km	中東遠総合医療センター 7.0km
54	西部	湖西市	湖西運動公園	湖西市吉美830-1	○	34.718889 137.514167	北緯34度43分08秒 東経137度30分51秒	中	湖西市役所スポーツ・文化課 053-576-4795	湖西市消防本部 053-574-0219	湖西市アメニティプラザ 約1.5km	浜名病院前救護所 約3km	浜名病院 約3km
55	西部	御前崎市	御前崎市浜岡総合運動場	御前崎市池新田444	○	34.654167 138.125556	北緯34度39分16秒 東経138度07分34秒	中	御前崎市役所社会教育課 0537-29-8735	御前崎市消防本部(警防課) 0537-85-2656	市立第一小学校 0.3km	市立御前崎総合病院 1.2km	市立御前崎総合病院 1.2km
56	西部	御前崎市	御前崎運動場(野球場)	御前崎市白羽7174	○	34.608464 138.188142	北緯34度36分29秒 東経138度11分17秒	中	御前崎市役所社会教育課 0537-29-8735	御前崎市消防本部(警防課) 0537-85-2656	白羽小学校 0.3km	しろわくクリニック 0.8km	市立御前崎総合病院 9.4km
57	西部	菊川市	菊川運動公園ヘリポート1(陸上競技場(多目的広場))	菊川市西方898	○	34.756111 138.070833	北緯34度45分22秒 東経138度4分15秒	大	菊川市役所 0537-35-2111	菊川市消防本部(警防課) 0537-35-0199	菊川市立堀之内小学校 1.7km	菊川市総合保健福祉センター 3.0km	菊川市立総合病院 4.8km
58	西部	菊川市	消防防災ヘリポート	菊川市東横地385	○	34.71875 138.086528	北緯34度43分7.5秒 東経138度5分11.5秒	中	菊川市役所 0537-35-2111	菊川市消防本部(警防課) 0537-35-0199	菊川市立内田小学校 2.0km	家庭医療センター 3.3km	菊川市立総合病院 2.7km
59	西部	森町	太田川親水公園	周智郡森町森1105-2地先	○	34.828333 137.925556	北緯34度49分42秒 東経137度55分32秒	大	森町役場建設課 0538-85-6325	袋井市森町広域行政組合袋井消防本部 (警防課)0538-44-5112 〈袋井消防本部森分署0538-85-0119〉	森町文化会館 0.5km	森町家庭医療センター 0.5km	公立森町病院 0.5km





## 1-4 航空法第132条の92の適用を受け無人航空機を飛行させる場合の運用ガイドライン

平成27年11月17日 制定 (国空航第687号、国空機第926号)

令和6年11月29日 最終改正 (国空無機第68754号)

航空局 安全部 無人航空機安全課長

### 航空法第132条の92の適用を受け無人航空機を飛行させる場合の運用ガイドライン

#### 1. 目的

航空法第132条の92並びに同法施行規則第236条の88及び同規則第236条の89の適用を受け、国若しくは地方公共団体又はこれらの者の依頼を受けた者（以下「特例適用者」という。）が航空機の事故その他の事故に際し捜索、救助の目的のため無人航空機を飛行させる場合であっても、特例適用者が第一義的に負っている安全確保の責務を解除するものではなく、極めて緊急性が高くかつ公共性の高い行為であることから、救助等の迅速化を図るため無人航空機の飛行の禁止空域（航空法第132条の85）、飛行の方法（空法第132条の86（第1項を除く。）、）、第三者が立ち入った場合の措置（航空法第132条の87）、飛行計画（航空法第132条の88）及び飛行日誌（航空法第132条の89）に関する規定の適用を除外していることに留意する必要がある。

このため、特例適用者の責任において、その飛行により航空機の航行の安全（注1）並びに地上及び水上の人及び物件の安全が損なわれないよう許可等を受けた場合と同程度の必要な安全確保を自主的に行って、無人航空機を飛行させる必要がある。

本運用ガイドラインは、航空法第132条の92の適用を受け無人航空機を飛行させる場合の安全確保の方法を示すことにより、特例適用者における効果的な安全確保の運用に資することを目的とするものである。

（注1）航空法第132条の92の適用を受ける場合であっても、航空の危険を生じさせる行為等の処罰に関する法律（昭和49年法律第87号）の規定は適用される。

#### 2. 航空法第132条の92が適用される無人航空機の飛行

本特例については、航空法施行規則第236条の88により、以下の者に対して適用する。

- ・国又は地方公共団体
- ・国又は地方公共団体の依頼により捜索又は救助を行う者

また、国土交通省令で定める目的については、航空法施行規則第236条の89により、「捜索又は救助」と定められているが、本規定における「捜索又は救助」とは、事故や災害の発生等に際して人命や財産に急迫した危難のおそれがある場合において、人命の危機（災害関連死を含む）又は財産の損傷を回避するための措置（調査・点検、捜査等の実施を含む。）を指しており、当該措置をとることについて緊急性がある（注2）飛行については、

本特例が適用されることとなる。

(注2) 緊急性がある場合とは、飛行の許可・承認申請の対応窓口への申請を行う手段又はいとまがない状況をいう。

特に大規模災害発生時においては、多数の道路の寸断や集落の孤立が発生する可能性があることから、被災地の孤立地域等への医薬品、衛生用品、食料品、飲料水等の生活必需品の輸送、危険を伴う箇所での調査・点検のほか、住民避難後の住宅やその地域の防犯対策のための無人航空機の飛行も含め、人命の危機又は財産の損傷を回避するための措置として、航空法第132条の92に該当する飛行として取り扱うものとする。

なお、航空法第132条の92の適用を受け無人航空機を飛行させた事例を参考資料としてとりまとめ航空局ホームページに掲載しているところ、災害時における無人航空機の運用方法を理解し、関係部署等との事前調整を行うための手引きとされたい。

### 3. 飛行の安全確保の方法

#### (1) 航空情報の発行手続き

空港等周辺、緊急用務空域(注3)及び地上又は水上から150m以上の高さ(航空法第132条の85第1項第1号の空域)において無人航空機を飛行させる場合には、空港等の管理者又は空域を管轄する関係機関と調整した後、当該空域の場所を管轄する空港事務所に以下の情報を電話した上で電子メールなどにより通知すること。

当該通知に基づき航空局において航空情報(注4)の発行を行うとともに、空港等の管理者等において航行する航空機に対し安全上の必要な措置が行われる。

(注3) 緊急用務空域とは、国土交通省、防衛省、警察庁、都道府県警察又は地方公共団体の消防機関その他の関係機関の使用する航空機のうち捜索、救助その他の緊急用務を行う航空機の飛行の安全を確保する必要があるものとして国土交通大臣が指定する空域をいう。

(注4) 航空情報とは、航空法第99条に基づき国土交通大臣が航空機乗組員に対し提供する航空機の運航のための必要な情報をいう。

#### <通知すべき情報>

##### a 飛行目的

例：山岳救助(滑落者の捜索)

##### b 飛行範囲(所在地、緯度経度(世界測地系)による飛行範囲)

例：〇〇山(北緯〇度〇分〇秒、東経△度△分△秒)を中心に半径500m以内

##### c 最大の飛行高度(地上高及び海拔高)

例：地上高〇〇〇m、海拔高△△ △△m

##### d 飛行日時(終了時刻が未定の場合はその旨を連絡)

例：現在から終了時刻未定(追って連絡する)

##### e 機体数(同時に飛行させる無人航空機の最大機数)

例：2機

##### f 機体諸元(無人航空機の種類、重量等)

例：飛行機/ヘリコプター/マルチコプター等、10kg

- g 飛行の主体者の連絡先  
例：〇〇株式会社、担当〇〇 090-××××-××××
- h 飛行の依頼元（依頼に基づく場合）  
例：〇〇県△△消防局

なお、航空法第132条の85第1項第1号の空域以外で無人航空機を飛行させる場合には、空港事務所等への通知は不要である。

## （2）航空機の航行の安全確保

事故に際し捜索、救助の目的のため無人航空機を飛行させる状況においては、無人航空機を飛行させようとする空域に捜索、救助を目的とした航空機の飛行が想定される。このため、飛行空域の監視等を行い航空機の飛行を確認した場合には、当該航空機の航行の安全が阻害されないよう無人航空機を飛行させること。例えば、飛行を確認した航空機が救助活動等を行っている場合には、その飛行の妨げとならないよう無人航空機の飛行を中止させ又は十分な距離を保ち飛行させること。

## 4. 飛行マニュアル（参考）

航空法第132条の92の適用を受けた場合は、特例適用者の責任において、航空機並びに地上及び水上の人及び物件の安全を確保する必要があるため、あらかじめ航空局通達「無人航空機の飛行に関する許可・承認の審査要領（平成27年11月17日付国空航第684号、国空機第923号）」を参考に、捜索、救助等の目的に応じた無人航空機の運用方法をマニュアルに定め、当該マニュアルに基づき安全な飛行を行うことが望ましい。

なお、マニュアル作成にあたっては、参考とする航空局通達をそのまま適用することが困難な場合があることなどを十分に踏まえ、状況に応じた無人航空機を飛行させる際の実施体制等を規定することが期待される。

### ＜マニュアルの規定内容（例）＞

- （1）総則
  - a 目的
  - b 適用の範囲
- （2）無人航空機の点検・整備
  - a 機体の点検・整備の方法
  - b 機体の点検・整備の記録の作成方法
- （3）無人航空機を飛行させる者の訓練  
捜索・救助の目的に応じた技量等の確保の条件を規定する。
  - a 知識及び能力を習得するための訓練方法
  - b 能力を維持させるための方法
  - c 飛行記録（訓練も含む。）の作成方法
  - d 無人航空機を飛行させる者が遵守しなければならない事項
- （4）無人航空機を飛行させる際の安全を確保するために必要な体制  
捜索・救助等の目的に応じた体制を規定する。

- a 飛行前の安全確認の方法
- b 無人航空機を飛行させる際の安全管理体制
- c 「無人航空機の事故及び重大インシデントの報告要領（令和4年11月4日 国空無機第223052号）」に定める事態の対応及び連絡体制

#### 5. 大規模災害時の飛行調整（参考）

大規模災害が発生した場合は、捜索、救助を目的とした多数の航空機及び無人航空機が飛行することが想定される。航空機の航行の安全の確保及び無人航空機に起因する事故等の防止のため、これらの空域で無人航空機を飛行させる場合には、現地災害対策本部等を通じて無人航空機の飛行の方法（日時、飛行場所など）を調整することが望ましい。

附則（令和2年9月16日 国空航第1738号、国空機第603号）

この運用ガイドラインは、令和2年9月23日から施行する。

附則（令和3年5月31日 国官参次第29号）

この運用ガイドラインは、令和3年6月1日から施行する。

附則（令和4年6月6日 国空無機第56245号）

この運用ガイドラインは、令和4年6月20日から施行する。

附則（令和4年11月28日 国空無機第235448号）

1. この運用ガイドラインは、令和4年12月5日から施行する。
2. この運用ガイドラインにより「航空法第132条の3の適用を受けた無人航空機を飛行させる場合の運用ガイドライン（平成27年11月17日 国空航第687号、国空機第926号）」は令和4年12月5日をもって廃止する。

附則（令和6年11月29日 国空無機第68754号）

この運用ガイドラインは、令和6年11月29日から施行する。

## 1-5 南海トラフ地震における救援航空機等の安全確保要領

### 第1 総則

#### 1 目的

南海トラフ地震発生時において被災地周辺等を飛行する救援航空機等の安全確保を図ることにより、県・市町等の実施する災害応急対策活動を安全かつ円滑に実施するため、県・市町が実施すべき事項及び関係機関等が準拠すべき事項を定めるものである。

#### 2 用語の定義

(1) 「救援航空機」

災害応急対策活動ヘリコプター(※(13)で定義)及び災害応急対策活動に従事する関係機関(※(11)で定義)の運航する固定翼航空機をいう。

(2) 「救援航空機等」

救援航空機及び関係協力団体等(※(12)で定義)の運航する航空機をいう。

(3) 「緊急災害現地対策本部」(以下「政府現地対策本部」という。)

指定地方行政機関、地方公共団体等の各機関が実施する災害応急対策の総合調整に関する事務のうち、現地において機動的かつ迅速に処理する必要がある場合に、緊急災害対策本部が設置するものをいう。

(4) 災害時における救援航空機等の安全対策マニュアル

災害時における救援航空機等の安全対策マニュアル(空航第35号、空保第5号、平成8年1月26日付)をいう。

(5) 首都直下地震時における政府安全マニュアル

首都直下地震時における救援航空機等の安全対策マニュアル(内閣府(防災担当)、平成20年3月18日付)をいう。

(6) 航空交通情報(TRAFFIC INFORMATION)

航空機の航行に影響を及ぼすと思われる他の航空機等の情報であって、レーダー、目視その他の方法により知り得たものをいう。

(7) 航空交通管制機関

国土交通省の管轄下で飛行場管制業務、飛行場対空援助業務及び進入管制業務等を提供する機関をいう。(以下「航空管制機関」という。)

(8) 航空管制部隊

自衛隊による航空管制を担当する部隊をいう。(自衛隊の航空管制部隊、航空自衛隊の移動管制部隊)

(9) 航空管制機関等

航空管制機関及び航空管制部隊をいう。

(10) 警戒管制部隊

航空自衛隊の防空用レーダーを装備した部隊の総称をいう。

(11) 関係機関

内閣官房、内閣府、国土交通省、総務省、防衛省、警察庁、消防庁、海上保安庁及び各都道府県等の地方公共団体をいう。

- (12) 関係協力団体等  
（一社）日本新聞協会、（一社）全日本航空事業連合会、（一社）日本航空操縦士協会及び静岡県政記者クラブ加盟各社等をいう。
- (13) 災害応急対策活動ヘリコプター  
情報収集・救助・救急・消火・緊急輸送等の災害応急対策活動に従事するヘリコプターであって、原則として航空法施行規則(昭和27年運輸省令第56号)第176条に定めるもの及びライフラインの確保・復旧作業等に従事するものをいう。
- (14) T C A (Terminal Control Area) (※)  
進入管制区内の公示された空域であって、V F R機に対してT C Aアドバイザリー業務を実施する空域をいう。(※ 静岡県内においては浜松 TCA が該当)
- (15) T C Aアドバイザリー業務  
T C A内においてレーダー識別したV F R機に対し実施する次の業務をいう。  
・ 当該機の要求に基づくレーダー誘導  
・ 当該機のレーダーによる位置通報の提供  
・ 進入順位及び待機の助言  
・ 補足業務(レーダー交通情報等)
- (16) 全般情報提供エリア  
被災地周辺空域の全般的な航空交通情報提供を行うエリアであり、レーダーアドバイザリー業務が可能な空域内において、特に回転翼機が輻輳する空域に設定されるエリアをいう。
- (17) 応急対策活動重点エリア  
全般情報提供エリア内において、災害応急対策活動に従事する回転翼機が多数活動するエリアをいう。
- (18) 全般情報提供所  
全般情報提供エリアにおいて国土交通省ターミナル管制所等による全般的な航空交通情報の提供業務を行う組織をいう。
- (19) 局地情報提供エリア  
被災地周辺空域の特に回転翼機の輻輳が予想される離着陸場の周辺空域における局地的な航空交通情報の提供を行うエリアをいう。
- (20) 局地情報提供所  
自衛隊による局地的な航空交通情報の提供業務を行う組織をいう。
- (21) ノータム (NOTAM : Notice to Airmen)  
航空情報機関が発行する航空機の運航に必要な情報の一種で、国際航空固定通信網(AFTN)により配布される航空関係施設、業務、方式及び危険などに係る設定、状態又は変更等に関する情報で、時宜を得た提供が運航関係者にとって不可欠なものをいう。
- (22) VFR : Visual Flight Rules : 有視界飛行方式  
操縦士が目視により、地上の障害物、地表、空中の他の航空機との間隔を設定しながら航空機を飛行させる方法をいう。

### 3 適用等

- (1) 本要領は、南海トラフ地震発生時における国の具体計画に基づく応援部隊等による応援が実施され、多数の救援航空機等の活動により航空交通の輻輳が生じた場合又はそれが予期される場合に適用する。
- (2) 本要領は静岡県内の空域（沿岸部を含む。）で適用する。
- (3) 本要領は、災害時における救援航空機等の安全対策マニュアル、首都直下地震における政府安全マニュアル、（政府）現地対策本部マニュアル及び防衛省による南海トラフ地震時における航空安全確保要領を参考に作成したものである。

### 4 留意事項

- (1) 本要領は、関連計画の変更、実動訓練・図上訓練等を通じた検証及び国・県の体制変更に応じ、必要な見直しを行うものとする。
- (2) 本要領は、各種法令に優先するものではない。
- (3) 本要領の運用にあたっては、災害時における情報提供に関する報道機関の役割について十分認識し、取材活動に十分配慮して報道の自由を尊重する等、民間による活動の円滑化に留意するとともに、災害応急対策活動の安全かつ円滑な実施について報道機関に協力を求めるものとする。

## 第2 安全確保要領

### 1 安全確保要領

#### (1) 平素からの準備

安全確保のため静岡県危機管理部が、平素から準備する内容は次のとおり

ア 本要領に基づき飛行安全確保等の要領及び手順等について関係機関等と認識の共有を図るとともに各種調整及び訓練等を通じて慣熟し、所要の更新等を実施する。

イ 発災直後から航空機の安全運航に関する要請等が適時適切に行えるよう、関係機関等と情報交換等を行う。

#### (2) 発災後の措置

ア ノータム発出の要請

##### (ア) 一定区域での飛行の注意喚起

発災後に航空交通の輻輳が予期される場合、「災害時における救援航空機等の安全対策マニュアル」に基づき、県本部（航空調整スタッフ）は、国土交通省（A I Sセンター）に対して、静岡県内を対象とした飛行の注意喚起に関するノータム発出を要請する。発出内容及び連絡先については、別紙1-1「ノータム発出の要請（一定区域での飛行の注意喚起）等」のとおり

##### (イ) 関係協力団体等への要請

県本部（航空調整スタッフ）は、状況により国土交通省（A I Sセンター）に対して、関係協力団体等に対し安全運航確保への協力に関するノータム発出を要請する。発出内容及び連絡先については、別紙1-2「ノータム発出の要請（関係協力団体等への要請）等」のとおり

イ 情報収集・通報等

県本部（航空調整スタッフ）は、多数のヘリコプターによる災害応急対策活動が予

想される場合には、速やかに、ヘリポートの状況を把握し、政府現地対策本部等に通報するとともに、必要なヘリポートを確保する。

#### ウ 局地情報提供所の設置支援

県本部（航空調整スタッフ）は、関係機関と調整し、県内の被害状況・航空交通状況・気象状況等に応じて、局地情報提供所の開設予定地を確保する。

## 2 ヘリポートの安全運航対策

県及び市町等によるヘリポートの安全確保は、次により実施することを基本とする。

### (1) 時間的の余裕がなく、最低限の人員確保により実施する場合

ア ヘリポートの開設に当たり、安全確保のための要員、県及び市町本部との通信連絡のための要員並びに通信機器を確保する。

イ ヘリコプターの離着陸に必要な地積が確保され、地盤の被害、障害物がなくダウンウォッシュにより地上の人及び物件等に危害が及ばないことを確認する。

### (2) 時間的の余裕があり、ある程度十分な人員確保により実施する場合

ア 安全に離着陸が可能な気象状態であることを確認する。

イ 警戒要員を配置又は立入制限の表示等を実施して、地上の人員及び車両等が離着陸場付近に接近できない状況であることを確認する。

ウ 着陸点（直径 30m）へのヘリコプタースポットの表示は以下のとおり

着陸点のほぼ中央に石灰等で直径 10m の正円を画き、中央に「H」と記す。

エ 着陸点中央からなるべく離れた地点で地形、施設等による風の影響の少ない場所に吹流し又は旗を立てる。

## 第3 災害応急対策活動ヘリコプター等に係る飛行安全確保等の要領

### 1 通信の設定

捜索救助機等の通信の設定は、次によるほか、別途発出されるノータム等による。

#### (1) 既存の航空管制機関等と救援航空機等の間

公示された各管制周波数を使用する。

#### (2) 航空自衛隊の警戒管制部隊と救援航空機等の間

ア 対象とするエリア

静岡県内の航空交通管制圏、航空交通情報圏及び浜松 T C A を除く空域

イ 通信周波数

1 2 3. 1 M H z

ウ 呼出符号

O F F S I D E（オフサイド：中部航空方面隊防空指令所）

#### (3) 局地情報提供所と救援航空機等の間

1 2 2. 9 5 M H z、1 2 3. 2 5 M H z、1 3 1. 8 M H z、1 3 5. 8 5 M H z

#### (4) 救援航空機相互（電波法 6 1 条関連）（無線局運用規則関連）

1 2 2. 6 M H z、1 2 3. 4 5 M H z

（航空管制圏等以外の空域を飛行する航空機相互間）

## 2 全般情報提供エリアにおける指定飛行経路等の設定

全般情報提供エリアにおける次に示す事項については、原則として別紙2「指定飛行経路等の設定（標準例）」に定める基準のほか、都度示されるノータム等による。

- (1) 指定飛行経路（進入離脱点、活動エリア）
- (2) 進入離脱点、位置通報点の位置
- (3) 高度区分・活動エリア
  - ア 高度区分A(3000FT)以上の高度(全般情報提供エリアに設定)

被災地周辺空域において飛行する有視界飛行の固定翼機及び被災地周辺空域を通過する回転翼機のみが使用する空域

    - (ア) 10,000FT以上の高度  
戦闘機、偵察機(写真撮影)等
    - (イ) 高度区分A(3,000FT以上10,000FT未満の高度)  
その他の固定翼機、被災地周辺空域を通過する回転翼機(ヘリコプター映像伝送機)等
    - イ 高度区分A(3,000FT)未満の高度(応急対策活動重点エリアを除く。)  
被災地周辺空域で活動する全ての回転翼機が使用する空域(航空法施行規則第176条に定める航空機以外は、最低安全高度以上を飛行)
    - ウ 高度区分B(局地情報提供エリア内:1,700FT、局地情報提供エリア外:1,300FT)未満の高度(応急対策活動重点エリアに設定)  
原則として救援航空機(回転翼)のみが使用する空域
- (4) 全般情報提供エリア外における任務別飛行高度の設定  
救援航空機以外の航空機は、1,000FT以上で飛行するものとする。
- (5) 沼津市愛鷹広域公園に陸上自衛隊の管制部隊が航空監視レーダを配置し、付近を飛行する救援航空機等に局地情報を提供する場合は、別紙3-1「愛鷹広域公園付近(3マイル以内)の飛行要領」のとおり
- (6) 小笠山総合運動公園に陸上自衛隊の管制部隊が配置し、付近を飛行する救援航空機等に局地情報を提供する場合は、別紙3-2「小笠山総合運動公園付近(3マイル以内)の飛行要領」のとおり
- (7) 静岡空港及び静岡飛行場の進入・離脱経路は、別紙3-3「静岡空港及び静岡飛行場の侵入・離脱経路図」のとおり
- (8) 沼津市愛鷹広域公園又は静岡市田町スポーツ広場に陸上自衛隊の管制部隊が航空監視レーダーを配置し、付近を飛行する救援航空機等に交通情報を提供するエリアは、別紙4-1「野外レーダーによる交通情報提供(全県)」のとおり
- (9) 沼津市愛鷹広域公園又は静岡市田町スポーツ広場に、陸上自衛隊の管制部隊が航空監視レーダーを配置し、付近を飛行する救援航空機等に野外レーダーによる助言をする場合は、別紙4-2「野外レーダーの助言による愛鷹広域公園への進入」、又は別紙4-3「野外レーダーの助言による静岡市田町緑地スポーツ公園への進入」のとおり

### 3 飛行安全確保等の手順

#### (1) 飛行予定等の通報

県本部（航空調整スタッフ）は、飛行前日（発災当日は速やかに）までに、県消防防災航空隊、県警察航空隊、浜松市及び静岡市消防航空隊並びに応援部隊の飛行予定を確認し、政府現地対策本部（航空安全班）に通報するとともに、関係機関等と情報の共有を図る。

また、飛行予定の修正については、その都度、関係機関等へ通報するものとする。

#### (2) 捜索救助活動地域への進出時（全般情報提供エリア外）

##### ア 救援航空機離陸後の通信確立

救援航空機等は、離陸後、航空管制機関等又は警戒管制部隊との通信を確立する。

##### イ S I F / I F F（航空機識別機器）モードⅢ / A割当てによる固有識別

救援航空機等の固有識別のためのS I F / I F F（航空機識別機器）の設定については、航空管制機関等又は警戒管制部隊からの指示によるものとする。

##### ウ 進出経路の通報

救援航空機等は、通信を確立した航空管制機関等又は警戒管制部隊に対し、捜索救助活動地域、当該捜索救助活動地域までの経路、捜索救難活動実施時の予定飛行諸元を通報する。

##### エ 航空交通情報（他機情報）の提供

航空管制機関等又は警戒管制部隊との通信設定完了後、救援航空機等に対し、安全確保に係る必要な航空情報が提供される。

他機の情報は、次に示す通報例を基準とする。

（G：航空管制機関等）

【通報例】 G：「航空機呼出符号、航空管制機関等又は警戒管制部隊呼出符号、他機の位置、針路、高度、速度、及び他機呼出符号、他機の捜索救助活動地域、飛行諸元等」

「JA119R、OFF SIDE、You have traffic 180/10nm HDG360°、Altitude 1,000FT、SPD80kt、B地域の捜索を実施中」

#### (3) 全般情報提供エリアへの入出域時

##### ア 通信確立

救援航空機等が全般情報提供エリアに入域する際、全般情報提供所との通信を確立する。

##### イ S I F / I F F（航空機識別機器）モードⅢ / A割当てによる固有識別

救援航空機等は、全般情報提供所から割当てられたS I F / I F F（航空機識別機器）モードⅢ / Aを設定する。

##### ウ 飛行高度及び飛行経路の通報並びに全般状況提供の要求

救援航空機等は、全般情報提供所に対して飛行経路を通報し、T C A等を通じた全般状況提供を要求する。

（P：捜索救助機等）

【通報例】 P：「全般情報提供所、自機呼出符号、飛行高度及び経路、T C Aの要求」

「Hamamatsu-TCA、JA119R、2,000FT VFR、〇〇 to〇〇、request TCA Advisory」

エ 航空情報(他機情報)の入手

救援航空機等は、全般情報提供所から安全確保に係る必要な航空情報を入手する。

オ 救援航空機等は、全般情報提供エリアから離脱する際には、その旨を通報する。

(G：航空管制機関等、P：捜索救助機等)

【通報例】 P：「全般情報提供所名、自機呼出符号、無線の聴取を終了する」

「Hamamatsu-TCA、JA119R、Frequency Change」

G：「当該機呼出符号、了解」

「JA119R、ROGER」

(4) 救援航空活動実施間(捜索救助活動地域到着～離脱までの間)

ア 捜索救助活動地域への到着と活動開始の通報

救援航空機等は、捜索救助活動地域への到着時に、捜索救助活動を開始する旨及び当該活動時の飛行諸元を活動中の全航空機及び航空管制機関等又は警戒管制部隊へ、次の例により通報する。

(P：捜索救助機等)

【通報例】 P：「対象全航空機・管制部隊等、自機呼出符号、捜索救助活動を捜索救助活動地域で開始する旨」

「ALL STATION、JA119R、A地域到着、08：00から10：00の間、捜索活動を実施する。飛行高度1,000FT」

イ 飛行諸元変更時の通報

救援航空機等は、状況確認、要救助者の人命救助のため、飛行諸元を変更する場合、次の例により活動中の全航空機及び航空管制機関等又は警戒管制部隊へ通報する。

(P：捜索救助機等)

【通報例】 P：「航空管制機関等又は警戒管制部隊呼出符号、自機呼出符号、予定飛行諸元を変更する旨を通報」

「ALL STATION、JA119R、Descend below 1,000FT、要救助者を救助する。」

ウ 一時的周波数変更の通知

救援航空機等は、指揮所等との通信確立のため、一時的に航空管制機関等又は警戒管制部隊の通信設定から離脱する場合、次の例により航空管制部隊又は警戒管制部隊へ通報する。

(P：捜索救助機等)

【通報例】 P：「航空管制機関等又は警戒管制部隊呼出符号、自機呼出符号、一時的な周波数変更の旨の通知、元の周波数に復帰する予定時刻等の通知」

「OFF SIDE、JA119R、指揮所との通信のため一時的にこの周波数を離脱する。3分後、この周波数へ再度コンタクトする。」

エ 局地情報提供等が実施されるエリアへの入出域時

(ア) 救援航空機等は、局地情報提供等が実施されるエリアに進入する際には、指定された無線周波数により通信設定を行うものとする。

(P：捜索救助機等)

【通報例】 P：「局地情報提供所名、自機呼出符号、自機位置」

「ASHITAKA Ground、JA119R、over ○○」

(イ) 救援航空機等は、局地情報提供等が実施されるエリア内において離着陸を実施する際には、その旨を通報し、局地情報提供等から離着陸に係る助言を得るものとする。

(G：航空管制機関等、P：捜索救助機等)

【通報例】 P：「局地情報提供所名、自機呼出符号、自機位置」

「ASHITAKA Ground、JA119R、over ○○」

G：「当該機呼出符号、着陸に係る支障の有無を通報」

「JA119R、SPOT IS CLEAR」

(ウ) 救援航空機等は、局地情報提供等が実施されるエリアから離脱する際には、その旨を通報する。

(G：航空管制機関等、P：捜索救助機等)

【通報例】 P：「局地情報提供所名、自機呼出符号、無線の聴取を終了する」

「ASHITAKA Ground、JA119R、FREQUENCY CHANGE」

G：「当該機呼出符号、了解」

「JA119R、ROGER」

オ 活動終了時の通知

救援航空機等は、活動中の全航空機及び航空管制機関等又は警戒管制部隊に対し、捜索救助活動を終了し捜索救助活動地域を離脱する旨を次の例により通報する。

(P：捜索救助機等)

【通報例】 P：「対象全航空機・管制部隊等、自機呼出符号、捜索救助活動の終了、捜索救助活動地域離脱時の飛行諸元」

「ALL STATION、JA119R、A地域での捜索救助活動を終了する。帰投飛行高度 2,500FT」

(5) 帰投時

ア 通信確立の維持

救援航空機等は、帰投経路飛行中においても、引き続き航空管制機関等又は警戒管制部隊との通信を維持する。

イ 帰投先までの飛行諸元の通報

救援航空機等は、通信を確立した航空管制部隊又は警戒管制部隊に対し、帰投経路及び経路飛行時の予定飛行諸元を通報する。

## ノータム発出の要請(一定区域での飛行の注意喚起)等

## 1 ノータム発出の要請例

南海トラフ地震発生直後において、政府現地対策本部等により安全確保要領の決定及び同措置の周知が行われるまでの間、静岡県内を対象とした飛行の注意喚起に関するノータムを発出するよう要請する。

## (1) ノータム本文 (例)

A)RJTD B)AABBCCXXYY C)UFN  
E)ALL SMALL ACFT PAY SPECIAL ATTN TO THE OTHER TFC IN THE FLW REGIONS DUE TO RESCUE OPS CONDUCTED BY NATIONAL POLICE AGENCY, FIRE AND DISASTER MANAGEMENT AGENCY, JAPAN SELF DEFENSE FORCE, JAPAN COAST GUARD, ETC  
REGIONS:SHIZUOKA AND SURUGA-BAY  
F)SFC G)3000FT MSL

## (2) 内容 (例)

有効期間：西暦20AA年BB月CC日XX時YY分（国際標準時）から追って通知するまで  
注意喚起：全ての小型飛行機は、次に示す地域上空を飛行する場合には、警察庁、消防庁、防衛省、海上保安庁等が救援活動を実施するため、他機に対して特段の注意を払うこと。  
地 域：静岡県及び駿河湾  
高 度：3000FT以下

## 2 連絡先

国土交通省 東京航空局 東京空港事務所 航空管制運航情報官  
電話：03-5757-3000（内線：4014）

## ノータム発出の要請(関係協力団体等への要請)等

## 1 一定区域での不要不急の飛行の自粛要請の場合

## (1) ノータム本文 (例)

A) RJTD B) AABCCXXYY C) UFN  
 E) ALL SMALL ACFT ARE REQUESTED TO AVOID UNESSENTIAL FLIGHT IN THE FLOW AREA  
 AS FAR AS POSSIBLE TO PREVENT AN UNSAFE CONGESTION OF ACFT  
 AREA: 20NM RADIUS OF SHIZUOKA AP  
 F) SFC G) 3000FT AMSL

## (2) 内容 (例)

有効期間：西暦20AA年BB月CC日XX時YY分（国際標準時）から追って通知するまで  
 注意喚起：全ての小型飛行機は、航空交通の輻輳を避けるため、次に示す空域で  
 の不要不急の飛行はできる限り避けること  
 地 域：静岡空港の標点を中心とする半径20NM  
 高 度：3000FT以下

## 2 一定区域での飛行機数の制限及び飛行の自粛要請の場合

## (1) ノータム本文 (例)

A) RJTD B) AABCCXXYY C) UFN  
 E) ALL SMALL ACFT ARE STRONGLY REQUESTED TO AVOID FLYING AS FAR AS POSSIBLE  
 IN THE FLW AREA DUE TO CONGESTION OF ACFT  
 5NM RADIUS OF ASHITAKA PARK (350921N, 1385113E) IN SHIZUOKA PREF  
 RMKS/EXC EMERG RESPONSE HEL AND ACFT WITH PRIOR PERMISSION  
 F) SFC G) 1700FT AMSL

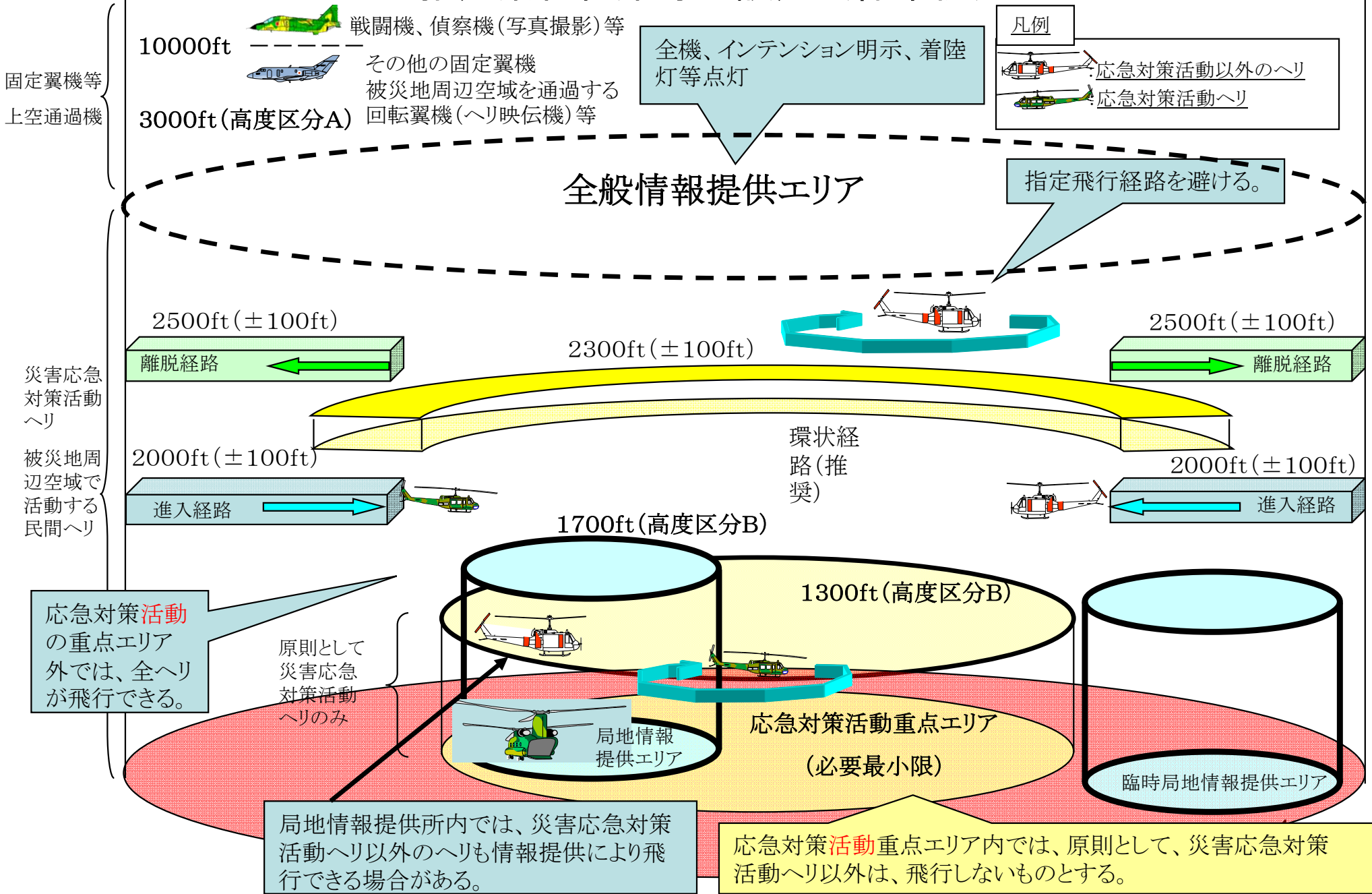
## (2) 内容 (例)

有効期間：西暦20AA年BB月CC日XX時YY分（国際標準時）から追って通知するまで  
 注意喚起：全ての小型飛行機は、航空交通が輻輳しているため、救助活動に従事  
 するヘリコプター及びあらかじめ許可された航空機を除き、次に示す  
 空域での飛行をできる限り避けること  
 地 域：愛鷹広域公園(350921N, 1385113E)を中心とする半径5NM  
 高 度：1700FT以下

## 3 連絡先

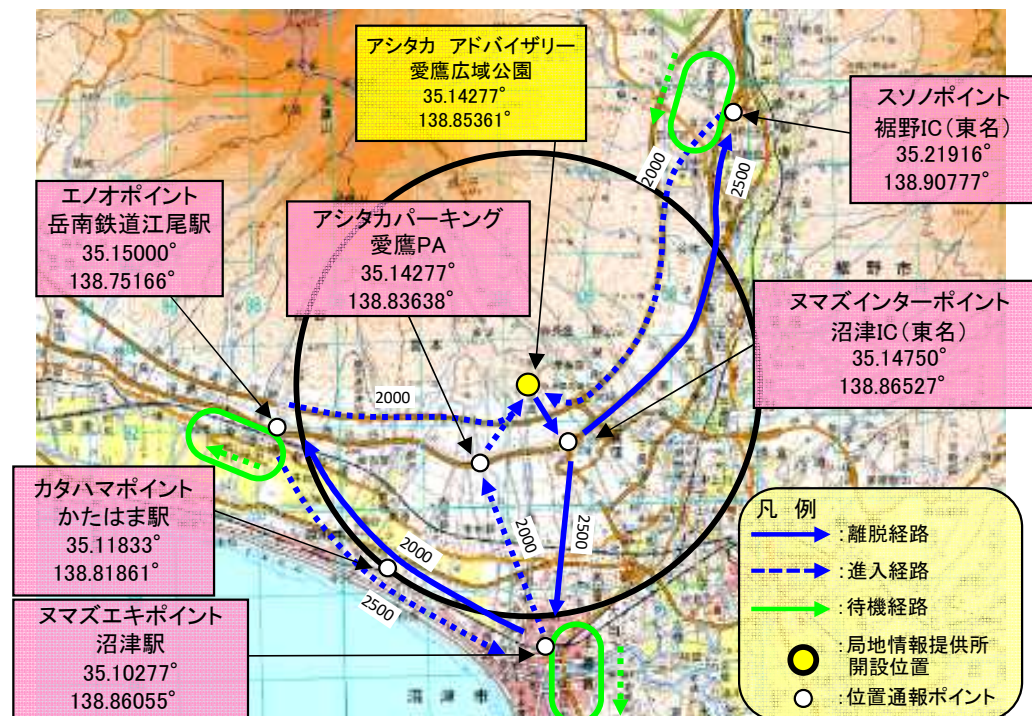
国土交通省 東京航空局 東京空港事務所 航空管制運航情報官  
 電話：03-5757-3000（内線：4014）

# 指定飛行経路等の設定 (標準例)



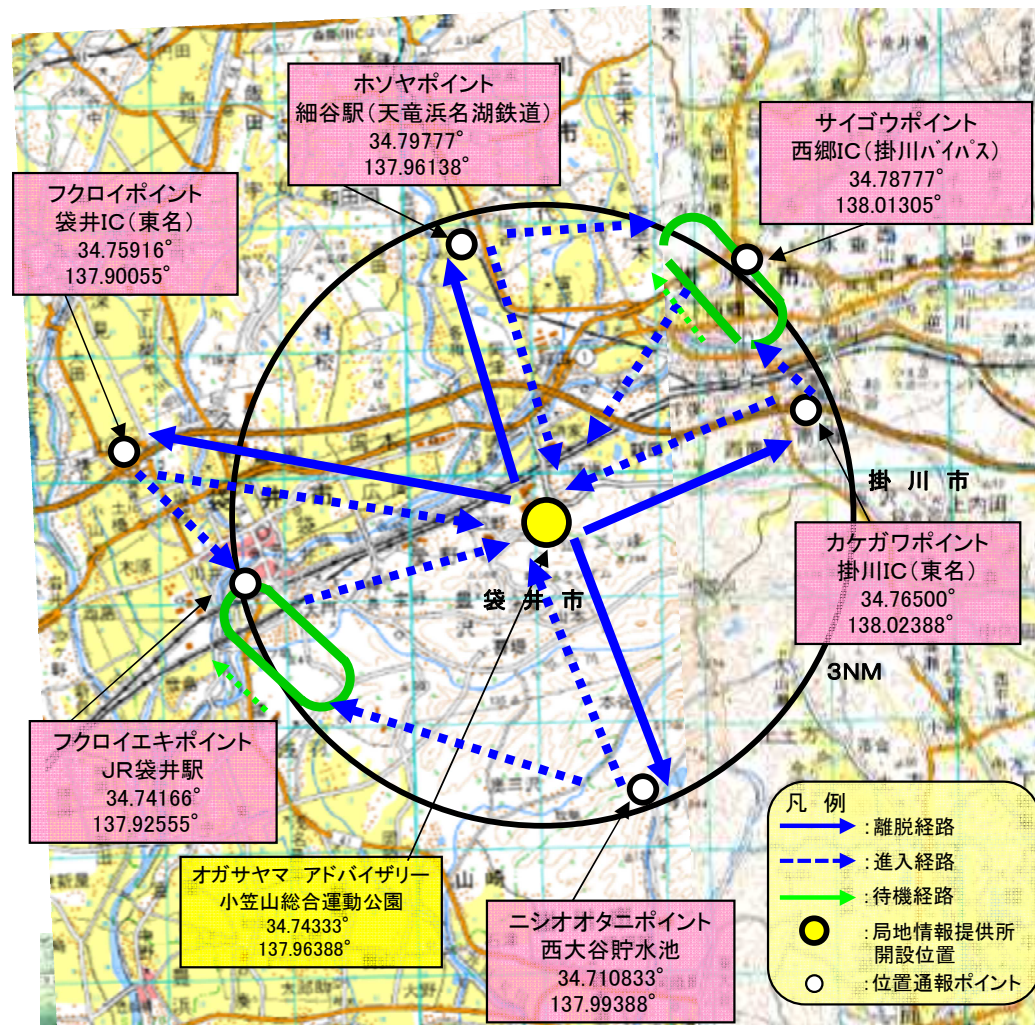
## 愛鷹広域公園付近（3マイル以内）の飛行要領

飛行統制要領	担 任	陸上自衛隊
	範 囲	ヘリスポット（標高：433ft、132m）を中心に半径 3 NMの円内の範囲であって地表から1700ft以下(2200ft MSL以下) の空域
	出発機	離陸前に離脱ポイントを通報、離脱ポイント上空で通過を通報
	到着機	進入ポイント及び位置通報ポイント通過（待機を含む。）を通報
	競合時	出発／進入の優先順位は、原則として出発機とする。
	任務に応じる優先順位	1 患者空輸 2 物資空輸
	TACAN	別 示
	その他	「アシタカアドバイザリー」によりレーダー交通情報及び進入のための助言を受けることができる。
	待機経路	「カタハマポイント」「ヌマズエキポイント」において右旋回、「スソノポイント」において左旋回とする。
	無線機故障時の処 置	着陸灯を点灯し、ヘリスポット上空を通過したのち着陸する。
交 信	日本語又は英語	
呼出及び周波数	呼 出：「アシタカアドバイザリー」 周波数：1 2 3. 4 5 MHz	
最低気象条件（場内・場外）	航空法による。	

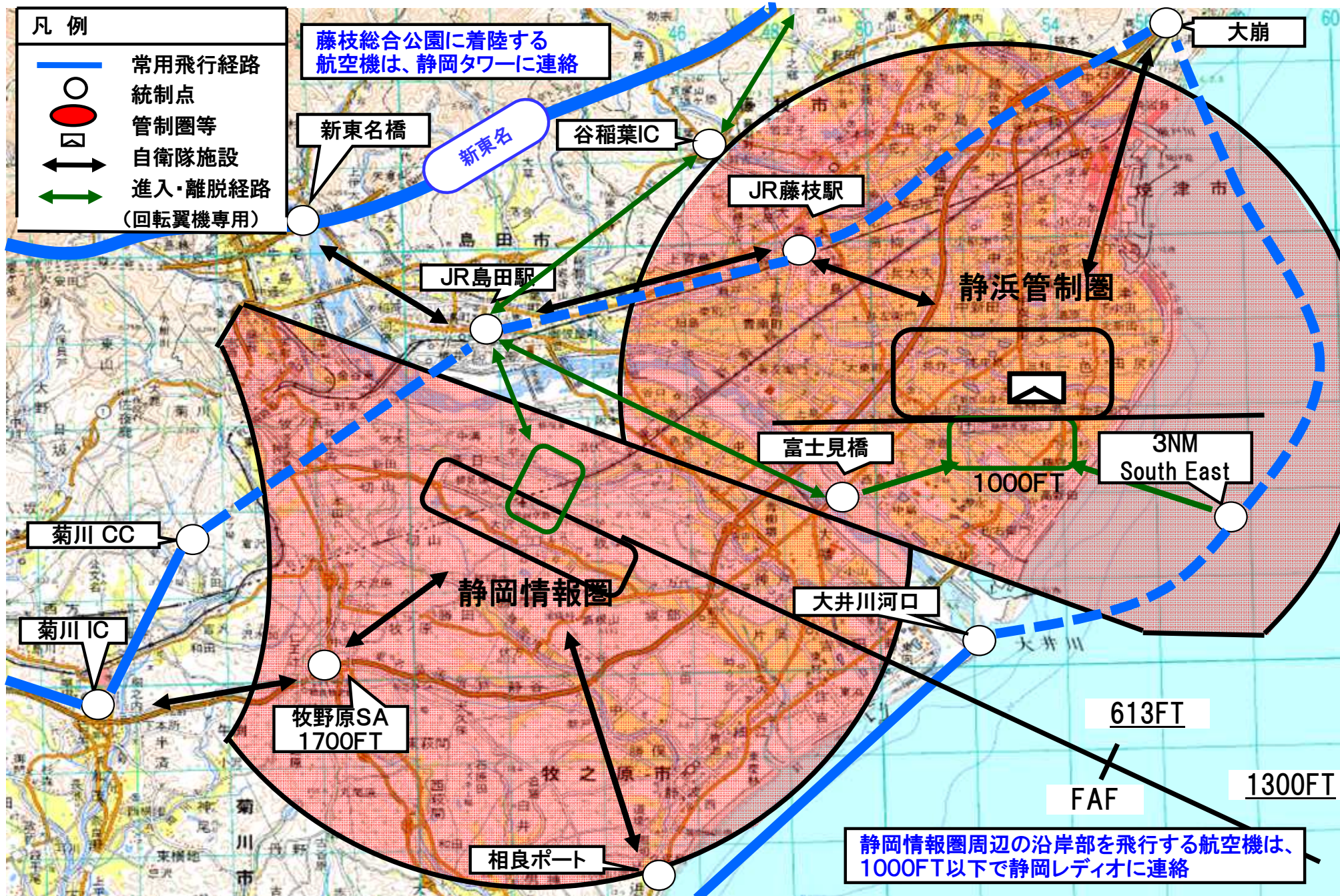


# 小笠山総合運動公園付近（3マイル以内）の飛行要領

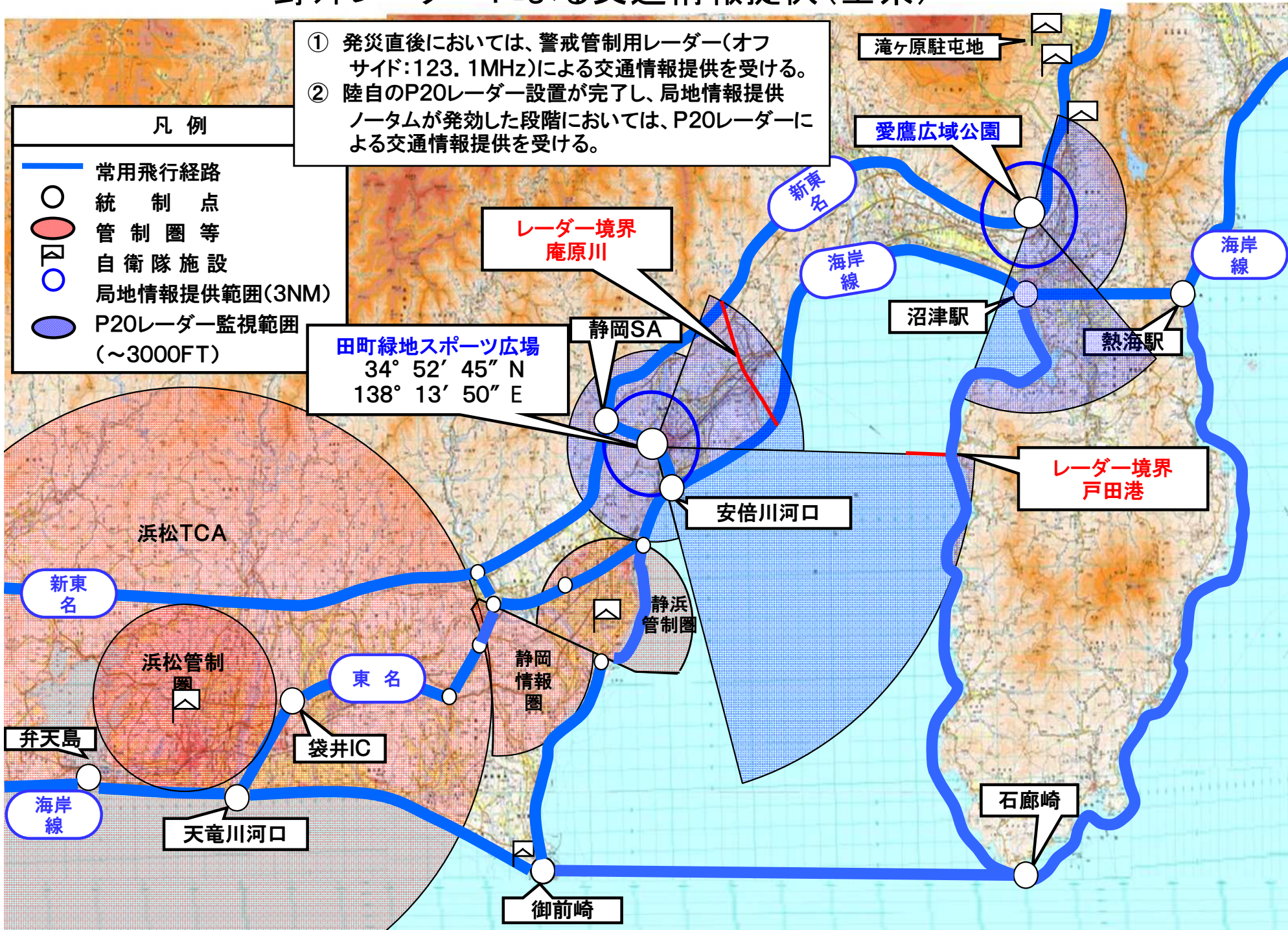
飛行 統制 要領	担 任	陸上自衛隊
	範 囲	ヘリスポット（標高：341ft、104m）を中心に半径3NMの円内の範囲であって地表から1700ft以下（2100ft MSL以下）の空域
	出発機	離陸前に離脱ポイントを通報、離脱ポイント上空で通過を通報
	到着機	進入ポイント及び位置通報ポイント通過（待機を含む。）を通報
	競合時	出発／進入の優先順位は、原則として出発機とする。
	任務に応じる 優先順位	1 患者空輸 2 緊急物資空輸
	TACAN	別 示
	その他	「オガサヤマアドバイザー」により交通情報を受けることができる。
待機経路	「サイゴウポイント」「フクロイエキポイント」において右旋回とする。	
無線機故障時の 処 置	着陸灯を点灯し、ヘリスポット上空を通過したのち着陸する。	
交 信	日本語又は英語	
呼出及び 周波数	呼 出：「オガサヤマアドバイザー」 周波数：別 示	
最低気象条件 (場内・場外)	航空法による。	



# 静岡空港及び静岡飛行場の進入・離脱経路図



# 野外レーダーによる交通情報提供(全県)



- ① 発災直後においては、警戒管制用レーダー(オフサイド:123.1MHz)による交通情報提供を受ける。
- ② 陸自のP20レーダー設置が完了し、局地情報提供ノータムが発効した段階においては、P20レーダーによる交通情報提供を受ける。

凡例	
	常用飛行経路
	統制点
	管制圏等
	自衛隊施設
	局地情報提供範囲(3NM)
	P20レーダー監視範囲(~3000FT)

田町緑地スポーツ広場  
 34° 52' 45" N  
 138° 13' 50" E

レーダー境界  
 戸田港

レーダー境界  
 庵原川

# 野外レーダーの助言による愛鷹広域公園への進入



最低気象条件: VMC

[補足事項]

- 1 本方式はVFR航空機に対し、磁針路を示して飛行経路を助言するものであり、愛鷹公園への計器進入方式ではない。  
※愛鷹広域公園まで磁針路は基準
- 2 野外管制装置P20を配置した場合に設定

# 野外レーダーの助言による静岡市田町緑地スポーツ公園への進入



# 1-6 各種報告様式

## 様式 1-6-1

### 航空支援要請（市町分）

区 分	内 容			
要請番号	(県で番号を付与するので、市町での記入必要なし)			
要請日時	令和 年 月 日( ) :			
要請市町				
要請者(担当)		Tel (FAX)	( )	
要請区分	偵察・救助・消火・医療・輸送(人員・物資)・その他( )			
要請希望先	警察・消防・自衛隊(陸・海・空)・海保・その他( ) (特に希望する支援先のない場合、記入必要なし)			
支援要請の内容	(※要請区分別の確認事項は、裏面を参照すること)			
要請場所等の細部	地点名		緯度経度	
	地点-1		北緯	
			東経	
	地点-2		北緯	
			東経	
	地点-3		北緯	
			東経	
	地点-4		北緯	
東経				
備 考				

航空支援要請(支援内容)確認事項等

任務	C'K	確認事項
偵察		・場所(地点名、緯度経度、区域、地形地物等)
		・内容(被害状況、要救助者、火災等)
		・必要機材(ハテレ、赤外線カメラ)
		・情報伝達先、伝達方法
救助		・場所(地点名、緯度経度、住所、施設名)
		・規模(人数)
		・特記事項(重傷者、負傷者、漂流者、要介護者等)
		・必要機材(ホスト、ストレッチャー)
		・周辺の使用可能ヘリポートの有無及び運用可能な機体規模(大・中・小)
		・搬送先(ヘリポート、病院、その他)及び運用可能な機体規模(大・中・小)
医療		・場所(地点名、緯度経度、住所、施設名)
		・規模(人数)
		・特記事項(重傷者、負傷者、漂流者、要介護者等)
		・必要機材(ホスト、ストレッチャー)
		・周辺の使用可能ヘリポートの有無及び運用可能な機体規模(大・中・小)
		・搬送先(ヘリポート、病院、その他)及び運用可能な機体規模(大・中・小)
消火		・消火場所(地点名、緯度経度、区域、地形地物等)
		・内容(林野、海上、市街地の消火)
		・必要機材(消火タンク、消火バケツ、ハンピバケツ)
		・給水場所
輸送		・輸送物品(品目、数量)、輸送人員(所属、人数)
		・搬送元(物資の集積所等)の場所(地点名、緯度経度)
		・搬送先の場所(地点名、緯度経度)、
		・搬送元、搬送先の使用可能ヘリポートの有無及び運用可能な機体規模(大・中・小)
		・特記事項(取扱い注意事項、医療品、緊急度等)
		・必要機材(パレット、フォークリフト等)
		・搭載、しゃ下支援要員の有無
		・輸送期限

## 2-1 緊急輸送ルートと類似する用語の定義

項 目	内 容
緊急輸送ルート	<p>本計画に定める、発災後における被災地及び拠点・施設等への進出経路のこと。発災時の初動体制を迅速に確立し、的確な緊急輸送活動を実施するため、事前に定め関係機関等に周知しておくもので、以下の2つのルートから構成される。</p>
くしの歯ルート	<p>「中部版くしの歯作戦（道路啓開オペレーション計画（案）」に定める、人命救助のための救援・救護ルートと緊急物資輸送ルートのこと</p>
拠点・施設等への進出ルート	<p>主に東名・新東名 IC から、本計画の第3章から第6章に定める各活動に必要な拠点（活動拠点）・施設（災害拠点病院）等までを接続するルートのことで、原則として緊急輸送路から選定している。</p>
緊急輸送路	<p>災害発生時の緊急輸送活動を実施するために必要な道路として知事が指定し、地域防災計画に定めた道路。緊急輸送ルートが拠点・施設等を効率よく結ぶ線であるのに対し、緊急輸送路は円滑かつ確実な緊急輸送と拠点・施設間の連携強化を目的に選定・構築された道路ネットワークである。</p>
緊急交通路	<p>県公安委員会が災害基本法 76 条に基づき指定し、緊急通行車両以外の車両の通行を禁止又は制限する道路の区間。発災後（警戒宣言発令時を含む）に通行が可能なことを確認の上、指定がなされる。</p>

2-2(1) 緊急輸送ルート 賀茂地域局管内 市町役場

方面	連番	拠点(施設)名称	位置情報			最寄りのIC(東名高速)			最寄りのIC(新東名)		
			所在地(住所)	緯度	経度	IC名	距離	ルート	IC名	距離	ルート
賀茂	1	静岡県賀茂危機管理庁舎	下田市敷根765-15	34.68223	138.92865	沼津IC	77	(国)1号(東駿河湾環状道路)(1次)→(国)136号(伊豆中央道・修善寺道路)(1次)→(国)414号(天城北道路)(1次)→(国)414号(1次)→(国)414号(河津下田道路)(1次)→(国)414号(1次)→(国)136号(1次)→(市)敷根1号線(3次)	長泉沼津IC	79	(国)1号(東駿河湾環状道路)(1次)→(国)136号(伊豆中央道・修善寺道路)(1次)→(国)414号(天城北道路)(1次)→(国)414号(1次)→(国)414号(河津下田道路)(1次)→(国)414号(1次)→(国)136号(1次)→(市)敷根1号線(3次)
賀茂	2	下田市役所河内庁舎	下田市河内101-1	34.698705	138.938595	沼津IC	75	(国)1号(東駿河湾環状道路)(1次)→(国)136号(伊豆中央道・修善寺道路)(1次)→(国)414号(天城北道路)(1次)→(国)414号(1次)→(国)414号(河津下田道路)(1次)→(国)414号(1次)→(市)蓮台寺停車場線→(市)立野お吉ヶ淵線	長泉沼津IC	77	(国)1号(東駿河湾環状道路)(1次)→(国)136号(伊豆中央道・修善寺道路)(1次)→(国)414号(天城北道路)(1次)→(国)414号(1次)→(国)414号(河津下田道路)(1次)→(国)414号(1次)→(市)蓮台寺停車場線→(市)立野お吉ヶ淵線
賀茂	3	東伊豆町役場	賀茂郡東伊豆町稲取3354	34.772855	139.041328	沼津IC	70	(国)1号(東駿河湾環状道路)(1次)→(国)136号(伊豆中央道・修善寺道路)(1次)→(国)414号(天城北道路)(1次)→(国)414号(1次)(2次)→(主)下佐ヶ野谷津線(2次)→(国)135号(1次)→(県)稲取停車場線→(町)稲取停車場線→(県)稲取港線→(町)海岸線	長泉沼津IC	72	(国)1号(東駿河湾環状道路)(1次)→(国)136号(伊豆中央道・修善寺道路)(1次)→(国)414号(天城北道路)(1次)→(国)414号(1次)(2次)→(主)下佐ヶ野谷津線(2次)→(国)135号(1次)→(県)稲取停車場線→(町)稲取停車場線→(県)稲取港線→(町)海岸線
賀茂	4	河津町役場	賀茂郡河津町田中212-2	34.757252	138.987482	沼津IC	61	(国)1号(東駿河湾環状道路)(1次)→(国)136号(伊豆中央道・修善寺道路)(1次)→(国)414号(天城北道路)(1次)→(国)414号(1次)(2次)→(主)下佐ヶ野谷津線(2次)→(主)下佐ヶ野谷津線(新道)	長泉沼津IC	63	(国)1号(東駿河湾環状道路)(1次)→(国)136号(伊豆中央道・修善寺道路)(1次)→(国)414号(天城北道路)(1次)→(国)414号(1次)(2次)→(主)下佐ヶ野谷津線(2次)→(主)下佐ヶ野谷津線(新道)
賀茂	5	南伊豆町役場	賀茂郡南伊豆町下賀茂315-1	34.651203	138.85845	沼津IC	87	(国)1号(東駿河湾環状道路)(1次)→(国)136号(伊豆中央道・修善寺道路)(1次)→(国)414号(天城北道路)(1次)→(国)414号(1次)→(国)414号(河津下田道路)(1次)→(国)414号(1次)→(国)136号(1次)→(市)敷根1号線(3次)→(県)下田南伊豆線(3次)→(県)南伊豆松崎線(3次)	長泉沼津IC	89	(国)1号(東駿河湾環状道路)(1次)→(国)136号(伊豆中央道・修善寺道路)(1次)→(国)414号(天城北道路)(1次)→(国)414号(1次)→(国)414号(河津下田道路)(1次)→(国)414号(1次)→(国)136号(1次)→(市)敷根1号線(3次)→(県)下田南伊豆線(3次)→(県)南伊豆松崎線(3次)
賀茂	6	松崎町役場	賀茂郡松崎町宮内301-1	34.752713	138.778473	沼津IC	88	(国)1号(東駿河湾環状道路)(1次)→(国)136号(伊豆中央道・修善寺道路)(1次)→(国)414号(天城北道路)(1次)→(国)414号(1次)→(国)414号(河津下田道路)(1次)→(国)414号(1次)→(県)下田松崎線(2次)→(町)宮前橋新川橋1号線	長泉沼津IC	90	(国)1号(東駿河湾環状道路)(1次)→(国)136号(伊豆中央道・修善寺道路)(1次)→(国)414号(天城北道路)(1次)→(国)414号(1次)→(国)414号(河津下田道路)(1次)→(国)414号(1次)→(県)下田松崎線(2次)→(町)宮前橋新川橋1号線
賀茂	7	西伊豆町役場	賀茂郡西伊豆町仁科401-1	34.771693	138.775334	沼津IC	90	(国)1号(東駿河湾環状道路)(1次)→(国)136号(伊豆中央道・修善寺道路)(1次)→(国)414号(天城北道路)(1次)→(国)414号(1次)→(国)414号(河津下田道路)(1次)→(国)414号(1次)→(県)下田松崎線(2次)→(国)136号(1次)→(町)浜新道線	長泉沼津IC	92	(国)1号(東駿河湾環状道路)(1次)→(国)136号(伊豆中央道・修善寺道路)(1次)→(国)414号(天城北道路)(1次)→(国)414号(1次)→(国)414号(河津下田道路)(1次)→(国)414号(1次)→(県)下田松崎線(2次)→(国)136号(1次)→(町)浜新道線

2-2(1) 緊急輸送ルート 賀茂地域局管内 救護病院

方面	連番	拠点(施設)名称	位置情報			最寄りのIC(東名高速)			最寄りのIC(新東名)		
			所在地(住所)	緯度	経度	IC名	距離	ルート	IC名	距離	ルート
賀茂	1	下田メディカルセンター	下田市六丁目4-10	34.67417	138.93805	沼津IC	76	(国)1号(東駿河湾環状道路)(1次)→(国)136号(伊豆中央道・修善寺道路)(1次)→(国)414号(天城北道路)(1次)→(国)414号(1次)→(国)414号(河津下田道路)(1次)→(国)414号(1次)→(国)136号(1次)	長泉沼津IC	78	(国)1号(東駿河湾環状道路)(1次)→(国)136号(伊豆中央道・修善寺道路)(1次)→(国)414号(天城北道路)(1次)→(国)414号(1次)→(国)414号(河津下田道路)(1次)→(国)414号(1次)→(国)136号(1次)→(市)敷根1号線(3次)
賀茂	2	伊豆今井浜病院	賀茂郡河津町見高178	34.75404	139.00453	沼津IC	64	(国)1号(東駿河湾環状道路)(1次)→(国)136号(伊豆中央道・修善寺道路)→(国)414号(天城北道路)(1次)→(国)414号(1次)(2次)→(主)下佐ヶ野谷津線(2次)→(国)135号(1次)→(町)田中見高線→(町)大谷津口萩久保線	長泉沼津IC	66	(国)1号(東駿河湾環状道路)(1次)→(国)136号(伊豆中央道・修善寺道路)→(国)414号(天城北道路)(1次)→(国)414号(1次)(2次)→(主)下佐ヶ野谷津線(2次)→(国)135号(1次)→(町)田中見高線→(町)大谷津口萩久保線
賀茂	3	熱川温泉病院	賀茂郡東伊豆町白田424	34.80671	139.05369	沼津IC	75	(国)1号(東駿河湾環状道路)(1次)→(国)136号(伊豆中央道・修善寺道路)→(国)414号(天城北道路)(1次)→(国)414号(1次)(2次)→(主)下佐ヶ野谷津線(2次)→(国)135号(1次)→(町)白田線→(町)白田16号線→(町)稲取片瀬線	長泉沼津IC	77	(国)1号(東駿河湾環状道路)(1次)→(国)136号(伊豆中央道・修善寺道路)→(国)414号(天城北道路)(1次)→(国)414号(1次)(2次)→(主)下佐ヶ野谷津線(2次)→(国)135号(1次)→(町)白田線→(町)白田16号線→(町)稲取片瀬線
賀茂	4	康心会伊豆東部病院	賀茂郡東伊豆町稲取17-2	34.77935	139.04417	沼津IC	71	(国)1号(東駿河湾環状道路)(1次)→(国)136号(伊豆中央道・修善寺道路)→(国)414号(天城北道路)(1次)→(国)414号(1次)(2次)→(主)下佐ヶ野谷津線(2次)→(国)135号(1次)→(町)赤坂2号線	長泉沼津IC	73	(国)1号(東駿河湾環状道路)(1次)→(国)136号(伊豆中央道・修善寺道路)→(国)414号(天城北道路)(1次)→(国)414号(1次)(2次)→(主)下佐ヶ野谷津線(2次)→(国)135号(1次)→(町)赤坂2号線
賀茂	5	西伊豆健育会病院	賀茂郡西伊豆町仁科138-2	34.77014	138.78036	沼津IC	90	(国)1号(東駿河湾環状道路)(1次)→(国)136号(伊豆中央道・修善寺道路)(1次)→(国)414号(天城北道路)(1次)→(国)414号(1次)→(国)414号(河津下田道路)(1次)→(国)414号(1次)→(県)下田松崎線(2次)→(国)136号(1次)→(県)伊東西伊豆線	長泉沼津IC	92	(国)1号(東駿河湾環状道路)(1次)→(国)136号(伊豆中央道・修善寺道路)(1次)→(国)414号(天城北道路)(1次)→(国)414号(1次)→(国)414号(河津下田道路)(1次)→(国)414号(1次)→(県)下田松崎線(2次)→(国)136号(1次)→(県)伊東西伊豆線



方面	連番	拠点(施設)名称	位置情報			最寄りのIC(東名高速)				最寄りのIC(新東名)			
			所在地(住所)	緯度	経度	IC名	距離	ルート	IC名	距離	ルート		
賀茂	8	東伊豆町総合グラウンド(野球場)	賀茂郡東伊豆町稲取3350	34.790678	139.044882	沼津IC	73	(国)1号(東駿河湾環状道路)(1次)→(国)136号(伊豆中央道・修善寺道路)→(国)414号(天城北道路)(1次)→(国)414号(1次)(2次)→(主)下佐ヶ野谷津線(2次)→(国)135号(1次)→町道	長泉沼津IC	75	(国)1号(東駿河湾環状道路)(1次)→(国)136号(伊豆中央道・修善寺道路)→(国)414号(天城北道路)(1次)→(国)414号(1次)(2次)→(主)下佐ヶ野谷津線(2次)→(国)135号(1次)→町道		
賀茂	9	町立体育センター	賀茂郡東伊豆町稲取3348-19	34.788887	139.042635	沼津IC	72	(国)1号(東駿河湾環状道路)(1次)→(国)136号(伊豆中央道・修善寺道路)→(国)414号(天城北道路)(1次)→(国)414号(1次)(2次)→(主)下佐ヶ野谷津線(2次)→(国)135号(1次)→町道	長泉沼津IC	74	(国)1号(東駿河湾環状道路)(1次)→(国)136号(伊豆中央道・修善寺道路)→(国)414号(天城北道路)(1次)→(国)414号(1次)(2次)→(主)下佐ヶ野谷津線(2次)→(国)135号(1次)→町道		
賀茂	10	採石場跡地	賀茂郡東伊豆町稲取3349-4	34.790363	139.042141	沼津IC	73	(国)1号(東駿河湾環状道路)(1次)→(国)136号(伊豆中央道・修善寺道路)→(国)414号(天城北道路)(1次)→(国)414号(1次)(2次)→(主)下佐ヶ野谷津線(2次)→(国)135号(1次)→町道	長泉沼津IC	75	(国)1号(東駿河湾環状道路)(1次)→(国)136号(伊豆中央道・修善寺道路)→(国)414号(天城北道路)(1次)→(国)414号(1次)(2次)→(主)下佐ヶ野谷津線(2次)→(国)135号(1次)→町道		
賀茂	11	東伊豆町総合グラウンド(サッカー場)	賀茂郡東伊豆町稲取3349-1	34.791644	139.043847	沼津IC	73	(国)1号(東駿河湾環状道路)(1次)→(国)136号(伊豆中央道・修善寺道路)→(国)414号(天城北道路)(1次)→(国)414号(1次)(2次)→(主)下佐ヶ野谷津線(2次)→(国)135号(1次)→町道	長泉沼津IC	75	(国)1号(東駿河湾環状道路)(1次)→(国)136号(伊豆中央道・修善寺道路)→(国)414号(天城北道路)(1次)→(国)414号(1次)(2次)→(主)下佐ヶ野谷津線(2次)→(国)135号(1次)→町道		
賀茂	12	浜区菖蒲沢地先広場	賀茂郡河津町浜434-1	34.727.452	138.989654	沼津IC	64	(国)1号(東駿河湾環状道路)(1次)→(国)136号(伊豆中央道・修善寺道路)→(国)414号(天城北道路)(1次)→(国)414号(1次)(2次)→(主)下佐ヶ野谷津線(2次)→(国)135号(1次)→河津町浜財産区道路	長泉沼津IC	66	(国)1号(東駿河湾環状道路)(1次)→(国)136号(伊豆中央道・修善寺道路)→(国)414号(天城北道路)(1次)→(国)414号(1次)(2次)→(主)下佐ヶ野谷津線(2次)→(国)135号(1次)→河津町浜財産区道路		
賀茂	13	B & G 海洋センター	賀茂郡河津町浜432-1	34.729583	138.991353	沼津IC	68	(国)1号(東駿河湾環状道路)(1次)→(国)136号(伊豆中央道・修善寺道路)→(国)414号(天城北道路)(1次)→(国)414号(1次)(2次)→(主)下佐ヶ野谷津線(2次)→(国)135号(1次)	長泉沼津IC	70	(国)1号(東駿河湾環状道路)(1次)→(国)136号(伊豆中央道・修善寺道路)→(国)414号(天城北道路)(1次)→(国)414号(1次)(2次)→(主)下佐ヶ野谷津線(2次)→(国)135号(1次)		
賀茂	14	バガテル公園	賀茂郡河津町峰1073	34.753509	138.979825	沼津IC	62	(国)1号(東駿河湾環状道路)(1次)→(国)136号(伊豆中央道・修善寺道路)→(国)414号(天城北道路)(1次)→(国)414号(1次)(2次)→(主)下佐ヶ野谷津線(2次)→(町)鍛冶屋沢線→(町)春の蔵線	長泉沼津IC	64	(国)1号(東駿河湾環状道路)(1次)→(国)136号(伊豆中央道・修善寺道路)→(国)414号(天城北道路)(1次)→(国)414号(1次)(2次)→(主)下佐ヶ野谷津線(2次)→(町)鍛冶屋沢線→(町)春の蔵線		
賀茂	15	差田グラウンド	賀茂郡南伊豆町入間16	34.646033	138.819782	沼津IC	92	(国)1号(東駿河湾環状道路)(1次)→(国)136号(伊豆中央道・修善寺道路)→(国)414号(天城北道路)(1次)→(国)414号(1次)→(国)414号(河津下田道路)(1次)→(国)414号(1次)→(国)136号(1次)→(市)敷根1号線(3次)→(県)下田南伊豆線(3次)→(県)南伊豆松崎線(3次)→(国)136号(1次)	長泉沼津IC	94	(国)1号(東駿河湾環状道路)(1次)→(国)136号(伊豆中央道・修善寺道路)→(国)414号(天城北道路)(1次)→(国)414号(1次)→(国)414号(河津下田道路)(1次)→(国)414号(1次)→(国)136号(1次)→(市)敷根1号線(3次)→(県)下田南伊豆線(3次)→(県)南伊豆松崎線(3次)→(国)136号(1次)		

方面	連番	拠点(施設)名称	位置情報			最寄りのIC(東名高速)				最寄りのIC(新東名)			
			所在地(住所)	緯度	経度	IC名	距離	ルート	IC名	距離	ルート		
賀茂	16	道の駅下賀茂温泉湯の花	賀茂郡南伊豆町下賀茂157-1	34.64971	138.86658	沼津IC	86	(国)1号(東駿河湾環状道路)(1次)→(国)136号(伊豆中央道・修善寺道路)→(国)414号(天城北道路)(1次)→(国)414号(1次)→(国)414号(河津下田道路)(1次)→(国)414号(1次)→(国)136号(1次)→(市)敷根1号線(3次)→(県)下田南伊豆線(3次)→(県)南伊豆松崎線(3次)→(国)136号(1次)	長泉沼津IC	88	(国)1号(東駿河湾環状道路)(1次)→(国)136号(伊豆中央道・修善寺道路)→(国)414号(天城北道路)(1次)→(国)414号(1次)→(国)414号(河津下田道路)(1次)→(国)414号(1次)→(国)136号(1次)→(市)敷根1号線(3次)→(県)下田南伊豆線(3次)→(県)南伊豆松崎線(3次)→(国)136号(1次)		
賀茂	17	下田高校 南伊豆分校	賀茂郡南伊豆町石井58	34.657583	138.859028	沼津IC	87	(国)1号(東駿河湾環状道路)(1次)→(国)136号(伊豆中央道・修善寺道路)→(国)414号(天城北道路)(1次)→(国)414号(1次)→(国)414号(河津下田道路)(1次)→(国)414号(1次)→(国)136号(1次)→(市)敷根1号線(3次)→(県)下田南伊豆線(3次)→(県)南伊豆松崎線(3次)→(町)加納石井線	長泉沼津IC	89	(国)1号(東駿河湾環状道路)(1次)→(国)136号(伊豆中央道・修善寺道路)→(国)414号(天城北道路)(1次)→(国)414号(1次)→(国)414号(河津下田道路)(1次)→(国)414号(1次)→(国)136号(1次)→(市)敷根1号線(3次)→(県)下田南伊豆線(3次)→(県)南伊豆松崎線(3次)→(町)加納石井線		
賀茂	18	県立松崎高校グラウンド	賀茂郡松崎町桜田188	34.743596	138.770908	沼津IC	87	(国)1号(東駿河湾環状道路)(1次)→(国)136号(伊豆中央道・修善寺道路)→(国)414号(天城北道路)(1次)→(国)414号(1次)→(国)414号(河津下田道路)(1次)→(国)414号(1次)→(県)下田松崎線(2次)→(町)中島2号線	長泉沼津IC	89	(国)1号(東駿河湾環状道路)(1次)→(国)136号(伊豆中央道・修善寺道路)→(国)414号(天城北道路)(1次)→(国)414号(1次)→(国)414号(河津下田道路)(1次)→(国)414号(1次)→(県)下田松崎線(2次)→(町)中島2号線		
賀茂	19	松崎総合運動場勤労者体育センター(総合グラウンド)	賀茂郡松崎町道部565	34.743596	138.770908	沼津IC	89	(国)1号(東駿河湾環状道路)(1次)→(国)136号(伊豆中央道・修善寺道路)→(国)414号(天城北道路)(1次)→(国)414号(1次)→(国)414号(河津下田道路)(1次)→(国)414号(1次)→(県)下田松崎線(2次)→(国)136号(1次)→(県)南伊豆松崎線→(町)オノ神線	長泉沼津IC	91	(国)1号(東駿河湾環状道路)(1次)→(国)136号(伊豆中央道・修善寺道路)→(国)414号(天城北道路)(1次)→(国)414号(1次)→(国)414号(河津下田道路)(1次)→(国)414号(1次)→(県)下田松崎線(2次)→(国)136号(1次)→(県)南伊豆松崎線→(町)オノ神線		
賀茂	20	道の駅 花の三聖苑	賀茂郡松崎町大沢20-1	34.757098	138.825	沼津IC	82	(国)1号(東駿河湾環状道路)(1次)→(国)136号(伊豆中央道・修善寺道路)→(国)414号(天城北道路)(1次)→(国)414号(1次)→(国)414号(河津下田道路)(1次)→(国)414号(1次)→(県)下田松崎線(2次)	長泉沼津IC	84	(国)1号(東駿河湾環状道路)(1次)→(国)136号(伊豆中央道・修善寺道路)→(国)414号(天城北道路)(1次)→(国)414号(1次)→(国)414号(河津下田道路)(1次)→(国)414号(1次)→(県)下田松崎線(2次)		
賀茂	21	黄金崎クリスタルパーク	賀茂郡西伊豆町字久須2204-3	34.843816	138.769307	沼津IC	66	(国)1号(東駿河湾環状道路)(1次)→(国)136号(伊豆中央道・修善寺道路)→(国)414号(天城北道路)(1次)→(国)136号(1次)→(県)西天城高原線(3次)→(県)仁科峠宇久須線(3次)→(国)136号(1次)	長泉沼津IC	68	(国)1号(東駿河湾環状道路)(1次)→(国)136号(伊豆中央道・修善寺道路)→(国)414号(天城北道路)(1次)→(国)136号(1次)→(県)西天城高原線(3次)→(県)仁科峠宇久須線(3次)→(国)136号(1次)		

2-2(1) 緊急輸送ルート 賀茂地域局管内 広域物資輸送拠点

方面	連番	拠点(施設)名称	位置情報			最寄りのIC(東名高速)		最寄りのIC(新東名)	
			所在地(住所)	緯度	経度	IC名	距離	IC名	距離
賀茂	1	河津建設(株)資材倉庫	下田市箕作495	34.722082	138.934071	沼津IC	67	長泉沼津IC	69
						(国)1号(東駿河湾環状道路)(1次)→(国)136号(伊豆中央道・修善寺道路)→(国)414号(天城北道路)(1次)→(国)414号(1次)→(国)414号(河津下田道路)(1次)→(国)414号(1次)→(県)下田松崎線(2次)		(国)1号(東駿河湾環状道路)(1次)→(国)136号(伊豆中央道・修善寺道路)→(国)414号(天城北道路)(1次)→(国)414号(1次)→(国)414号(河津下田道路)(1次)→(国)414号(1次)→(県)下田松崎線(2次)	

2-2 (1) 緊急輸送ルート 賀茂地域局管内 地域内輸送拠点

方面	連番	拠点(施設)名称	位置情報			広域物資輸送拠点		
			所在地(住所)	緯度	経度	拠点	距離	ルート
賀茂	1	河津建設(株)資材倉庫	下田市箕作495	34.722082	138.934071	河津建設(株)資材倉庫	0	—
賀茂	2	敷根公園(プール棟)	下田市敷根757	34.682128	138.93074	河津建設(株)資材倉庫	9	(主)下田松崎線(2次)→(国)414号(1次)→(国)136号(1次)→(市)敷根1号線(3次)
賀茂	3	東伊豆町役場立体駐車場	賀茂郡東伊豆町稲取3354	34.773237	139.041215	河津建設(株)資材倉庫	20	(主)下田松崎線(2次)→(国)414号(1次)→(国)414号(河津下田道路)(1次)→(国)414号(2次)→(主)下佐ヶ野谷津線(2次)→(国)135号(1次)→(県)稲取停車場線→(町)稲取停車場線→(県)稲取港線→稲取漁港臨港道路
賀茂	4	B&G海洋センター体育館	賀茂郡河津町浜432-1	34.729672	138.991401	河津建設(株)資材倉庫	14	(主)下田松崎線(2次)→(国)414号(1次)→(国)414号(河津下田道路)(1次)→(国)414号(2次)→(主)下佐ヶ野谷津線(2次)→(国)135号(1次)
賀茂	5	三坂地区防災センター	賀茂郡南伊豆町入間69-2	34.642082	138.816794	河津建設(株)資材倉庫	26	(主)下田松崎線(2次)→(国)414号(1次)→(国)136号(1次)→(市)敷根1号線(3次)→(県)下田南伊豆線(3次)→(県)南伊豆松崎線(3次)→(国)136号(1次)
賀茂	6	松崎中学校体育館	賀茂郡松崎町江奈307	34.755512	138.784259	河津建設(株)資材倉庫	19	(県)下田松崎線(2次)→(町)根岸線
賀茂	7	西伊豆町役場	賀茂郡西伊豆町仁科401-1	34.771693	138.775334	河津建設(株)資材倉庫	21	(県)下田松崎線(2次)→(国)136号(1次)→(町)浜新道線

2-2 (1) 緊急輸送ルート 賀茂地域局管内 港湾

方面	連番	拠点(施設)名称	位置情報			最寄りのIC(東名高速)			最寄りのIC(新東名)		
			所在地(住所)	緯度	経度	IC名	距離	ルート	IC名	距離	ルート
賀茂	1	稲取漁港 (東岸壁)	東伊豆町稲取地内	34.772602	139.046649	沼津IC	71	(国)1号(東駿河湾環状道路)(1次)→(国)136号(伊豆中央道・修善寺道路)→(国)414号(天城北道路)(1次)→(国)414号(1次)(2次)→(主)下佐ヶ野谷津線(2次)→(国)135号(1次)→(県)稲取停車場線→(町)稲取停車場線→(県)稲取港線→稲取漁港臨港道路	長泉沼津IC	73	(国)1号(東駿河湾環状道路)(1次)→(国)136号(伊豆中央道・修善寺道路)→(国)414号(天城北道路)(1次)→(国)414号(1次)(2次)→(主)下佐ヶ野谷津線(2次)→(国)135号(1次)→(県)稲取停車場線→(町)稲取停車場線→(県)稲取港線→稲取漁港臨港道路
賀茂	2	下田港 (外ヶ岡棧橋)	下田市外ヶ岡地内	34.674395	138.953549	沼津IC	76	(国)1号(東駿河湾環状道路)(1次)→(国)136号(伊豆中央道・修善寺道路)→(国)414号(天城北道路)(1次)→(国)414号(1次)→(国)414号(河津下田道路)(1次)→(国)414号(1次)→(国)136号(1次)→(国)135号(1次)→下田港臨港道路2号(1次)	長泉沼津IC	78	(国)1号(東駿河湾環状道路)(1次)→(国)136号(伊豆中央道・修善寺道路)→(国)414号(天城北道路)(1次)→(国)414号(1次)→(国)414号(河津下田道路)(1次)→(国)414号(1次)→(国)136号(1次)→(国)135号(1次)→下田港臨港道路2号(1次)
賀茂	3	妻良漁港 (-3.0m岸壁)	賀茂郡南伊豆町妻良地内	34.660616	138.787805	沼津IC	97	(国)1号(東駿河湾環状道路)(1次)→(国)136号(伊豆中央道・修善寺道路)→(国)414号(天城北道路)(1次)→(国)414号(1次)→(国)414号(河津下田道路)(1次)→(国)414号(1次)→(国)136号(1次)→(市)敷根1号線(3次)→(県)下田南伊豆線(3次)→(県)南伊豆松崎線(3次)→(国)136号(1次)→(町)妻良区内8号線→(町)妻良区内9号線→妻良漁港臨港道路	長泉沼津IC	99	(国)1号(東駿河湾環状道路)(1次)→(国)136号(伊豆中央道・修善寺道路)→(国)414号(天城北道路)(1次)→(国)414号(1次)→(国)414号(河津下田道路)(1次)→(国)414号(1次)→(国)136号(1次)→(市)敷根1号線(3次)→(県)下田南伊豆線(3次)→(県)南伊豆松崎線(3次)→(国)136号(1次)→(町)妻良区内8号線→(町)妻良区内9号線→妻良漁港臨港道路
賀茂	4	松崎港 (松崎棧橋)	賀茂郡松崎町松崎地内	34.761722	138.773986	沼津IC	89	(国)1号(東駿河湾環状道路)(1次)→(国)136号(伊豆中央道・修善寺道路)→(国)414号(天城北道路)(1次)→(国)414号(1次)→(国)414号(河津下田道路)(1次)→(国)414号(1次)→(県)下田松崎線(2次)→(国)136号(1次)→(県)松崎港線→(町)波渡場線→松崎港臨港道路	長泉沼津IC	91	(国)1号(東駿河湾環状道路)(1次)→(国)136号(伊豆中央道・修善寺道路)→(国)414号(天城北道路)(1次)→(国)414号(1次)→(国)414号(河津下田道路)(1次)→(国)414号(1次)→(県)下田松崎線(2次)→(国)136号(1次)→(県)松崎港線→(町)波渡場線→松崎港臨港道路
賀茂	5	松崎新港 (岸壁(-6.0m))	賀茂郡松崎町江奈地内	34.761722	138.773986	沼津IC	89	(国)1号(東駿河湾環状道路)(1次)→(国)136号(伊豆中央道・修善寺道路)→(国)414号(天城北道路)(1次)→(国)414号(1次)→(国)414号(河津下田道路)(1次)→(国)414号(1次)→(県)下田松崎線(2次)→(国)136号(1次)→松崎港臨港道路	長泉沼津IC	91	(国)1号(東駿河湾環状道路)(1次)→(国)136号(伊豆中央道・修善寺道路)→(国)414号(天城北道路)(1次)→(国)414号(1次)→(国)414号(河津下田道路)(1次)→(国)414号(1次)→(県)下田松崎線(2次)→(国)136号(1次)→松崎港臨港道路
賀茂	6	宇久須港 (公共第二棧橋)	賀茂郡西伊豆町宇久須地内	34.847194	138.769555	沼津IC	97	(国)1号(東駿河湾環状道路)(1次)→(国)136号(伊豆中央道・修善寺道路)→(国)414号(天城北道路)(1次)→(国)136号(1次)→(県)西天城高原線(3次)→(県)仁科峠宇久須線(3次)→(国)136号(1次)→(町)柴松ヶ坂線→(町)黄金崎柴線→(町)出崎神社線→宇久須港臨港道路	長泉沼津IC	99	(国)1号(東駿河湾環状道路)(1次)→(国)136号(伊豆中央道・修善寺道路)→(国)414号(天城北道路)(1次)→(国)136号(1次)→(県)西天城高原線(3次)→(県)仁科峠宇久須線(3次)→(国)136号(1次)→(町)柴松ヶ坂線→(町)黄金崎柴線→(町)出崎神社線→宇久須港臨港道路

2-2 (2) 緊急輸送ルート 東部地域局管内 市町役場

方面	連番	拠点(施設)名称	位置情報			最寄りのIC(東名高速)				最寄りのIC(新東名)			
			所在地(住所)	緯度	経度	IC名	距離	ルート	IC名	距離	ルート		
東部	1	東部総合庁舎	沼津市高島本町1-3	35.106800	138.8566	沼津IC	7	(主)沼津インター線(1次)[83]→(国)246号(1次)→(国)1号(1次)→(一)足高三枚橋線[405]→(市)01003号線→(市)30519号線	長泉沼津IC	8	(国)1号(1次)[東駿河湾環状道路]→(一)足高三枚橋線[405]→(主)沼津インター線(1次)[83]→(国)246号(1次)→(国)1号(1次)→(一)足高三枚橋線[405]→(市)01003号線→(市)30519号線		
東部	2	沼津市役所	沼津市御幸町16-1	35.095723	138.863337	沼津IC	7	(主)沼津インター線(1次)[83]→(国)246号(1次)→(国)1号(1次)→(一)足高三枚橋線[405]→(国)414号(1次)	長泉沼津IC	9	(国)1号(1次)[東駿河湾環状道路]→(一)足高三枚橋線[405]→(主)沼津インター線(1次)[83]→(国)246号(1次)→(国)1号(1次)→(一)足高三枚橋線[405]→(国)414号(1次)		
東部	3	熱海市役所	熱海市中央町1-1	35.096432	139.071938	沼津IC	32	(国)1号(1次)[東駿河湾環状道路]→(国)136号(1次)→(主)熱海函南線(1次)[11]	長泉沼津IC	30	(国)1号(1次)[東駿河湾環状道路]→(国)136号(1次)→(主)熱海函南線(1次)[11]		
東部	4	三島市役所	三島市北田町4-47	35.118778	138.918418	沼津IC	15	(国)1号(1次)[東駿河湾環状道路]→(国)1号(1次)→(主)三島裾野線(2次)[21]	長泉沼津IC	13	(国)1号(1次)[東駿河湾環状道路]→(国)1号(1次)→(主)三島裾野線(2次)[21]		
東部	5	富士宮市役所	富士宮市弓沢町150	35.222079	138.621665	富士IC	10	(国)139号(1次)[西富士道路]→(国)139号(1次)→(市)西小泉町線→(主)富士富士宮由比線→(市)東新町田中線	新富士IC	8	(国)139号(1次)[西富士道路]→(国)139号(1次)→(市)西小泉町線→(主)富士富士宮由比線→(市)東新町田中線		
東部	6	伊東市役所	伊東市大原2-1-1	34.965565	139.102042	沼津IC	55	(国)1号(1次)[東駿河湾環状道路]→(国)136号(1次)[伊豆中央道・修善寺道路]→(国)136号(1次)→(主)伊東修善寺線(1次)[12]→(市)泉・城星線→(市)赤坂線→(国)135号→(市)大原・竹の内線	長泉沼津IC	53	(国)1号(1次)[東駿河湾環状道路]→(国)136号(1次)[伊豆中央道・修善寺道路]→(国)136号(1次)→(主)伊東修善寺線(1次)[12]→(市)泉・城星線→(市)赤坂線→(国)135号→(市)大原・竹の内線		
東部	7	富士市役所	富士市永田町1-100	35.161462	138.675476	富士IC	3	(国)139号(1次)[西富士道路]→(一)田子浦港富士インター線(1次)[353]→(市)臨港富士線	新富士IC	6	(国)139号(1次)[西富士道路]→(一)田子浦港富士インター線(1次)[353]→(市)臨港富士線		
東部	8	御殿場市役所	御殿場市萩原483	35.30874	138.934212	御殿場IC	3	【第一出口】(一)御殿場箱根線→(市)東部幹線→(国)138号(1次) 【第二出口】(国)138号(1次)	長泉沼津IC	23	(国)246号(1次)→(国)138号(1次)		
東部	9	裾野市役所	裾野市佐野1059	35.173891	138.906724	裾野IC	7	(主)裾野インター線(1次)[82]→(国)246号(1次)→(主)富士裾野線(2次)[24]→(一)沼津小山線(2次)[394]	長泉沼津IC	7	(国)1号(1次)[東駿河湾環状道路]→(町)820号線→(町)納米里城山足高線→(一)沼津小山線(2次)[394]		
東部	10	伊豆市役所	伊豆市小立野38-2	34.976591	138.946715	沼津IC	32	(国)1号(1次)[東駿河湾環状道路]→(国)136号(1次)[伊豆中央道・修善寺道路]→(国)136号(1次)→(市)横瀬大平線	長泉沼津IC	31	(国)1号(1次)[東駿河湾環状道路]→(国)136号(1次)[伊豆中央道・修善寺道路]→(国)136号(1次)→(市)横瀬大平線		
東部	11	伊豆の国市役所	伊豆の国市長岡340-1	35.027713	138.928885	沼津IC	24	(国)1号(1次)[東駿河湾環状道路]→(国)136号(1次)[伊豆中央道]→(一)伊豆長岡三津線[130]	長泉沼津IC	23	(国)1号(1次)[東駿河湾環状道路]→(国)136号(1次)[伊豆中央道]→(一)伊豆長岡三津線[130]		
東部	12	函南町役場	田方郡函南町平井717-13	35.088939	138.953210	沼津IC	16	(国)1号(1次)[東駿河湾環状道路]→(国)136号(1次)→(主)熱海函南線(1次)[11]	長泉沼津IC	15	(国)1号(1次)[東駿河湾環状道路]→(国)136号(1次)→(主)熱海函南線(1次)[11]		
東部	13	清水町役場	駿東郡清水町堂庭210-1	35.099015	138.90272	沼津IC	7	(主)沼津インター線(1次)[83]→(国)246号(1次)→(国)1号(1次)→(一)下土狩徳倉沼津港線(2次)[144]→(町)3号線	長泉沼津IC	9	(国)1号(1次)[東駿河湾環状道路]→(一)足高三枚橋線[405]→(主)沼津インター線(1次)[83]→(国)246号(1次)→(国)1号(1次)→(一)下土狩徳倉沼津港線(2次)[144]→(町)3号線		
東部	14	長泉町役場	駿東郡長泉町中土狩828	35.137712	138.897258	沼津IC	7	(国)1号(1次)[東駿河湾環状道路]→(町)820号線→(町)納米里城山足高線→(一)沼津小山線(2次)[394]→(町)萩素中土狩線	長泉沼津IC	5	(国)1号(1次)[東駿河湾環状道路]→(町)820号線→(町)納米里城山足高線→(一)沼津小山線(2次)[394]→(町)萩素中土狩線		
東部	15	小山町役場	駿東郡小山町阿多野130	35.349681	138.95828	御殿場IC	9	(国)138号(1次)→(国)246号(1次)→(町)原向中日向線	新御殿場IC	7	市道→(国)246号(1次)→町道		

2-2 (2) 緊急輸送ルート 東部地域局管内 災害拠点病院

方面	連番	拠点(施設)名称	位置情報			最寄りのIC(東名高速)				最寄りのIC(新東名)			
			所在地(住所)	緯度	経度	IC名	距離	ルート	IC名	距離	ルート		
東部	1	伊東市民病院	伊東市岡196-1	34.957836	139.084473	沼津IC	54	(国)1号(1次)[東駿河湾環状道路]→(国)136号(1次)[伊豆中央道・修善寺道路]→(国)136号(1次)→(主)伊東修善寺線(1次)[12]→(主)伊東西伊豆線[59]	長泉沼津IC	52	(国)1号(1次)[東駿河湾環状道路]→(国)136号(1次)[伊豆中央道・修善寺道路]→(国)136号(1次)→(主)伊東修善寺線(1次)[12]→(主)伊東西伊豆線[59]		
東部	2	独立行政法人国立病院機構静岡医療センター	駿東郡清水町長沢762-1	35.099941	138.89115	沼津IC	7	(主)沼津インター線(1次)[83]→(国)246号(1次)→(国)1号(1次)→(町)1号線→(一)富士清水線→(町)2号線	長泉沼津IC	9	(国)1号(1次)[東駿河湾環状道路]→(一)足高三枚橋線[405]→(主)沼津インター線(1次)[83]→(国)246号(1次)→(国)1号(1次)→(町)1号線→(一)富士清水線→(町)2号線		
東部	3	沼津市立病院	沼津市東椎路春ノ木550	35.120271	138.833772	沼津IC	9	(主)沼津インター線(1次)[83]→(国)246号(1次)→(国)1号(1次)→(一)愛鷹インター線[419]	長泉沼津IC	11	(国)1号(1次)[東駿河湾環状道路]→(一)足高三枚橋線[405]→(主)沼津インター線(1次)[83]→(国)246号(1次)→(国)1号(1次)→(一)愛鷹インター線[419]		
東部	4	独立行政法人地域医療機能推進機構三島総合病院	三島市谷田字藤久保2276	35.124633	138.952176	沼津IC	13	(国)1号(1次)[東駿河湾環状道路]→(一)三ツ谷谷田線[142]→(市)谷田168号線	長泉沼津IC	11	(国)1号(1次)[東駿河湾環状道路]→(一)三ツ谷谷田線[142]→(市)谷田168号線		
東部	5	順天堂大学医学部附属静岡病院	伊豆の国市長岡1129	35.029844	138.93549	沼津IC	25	(国)1号(1次)[東駿河湾環状道路]→(国)136号(1次)[伊豆中央道]→(一)伊豆長岡三津線[130]	長泉沼津IC	23	(国)1号(1次)[東駿河湾環状道路]→(国)136号(1次)[伊豆中央道]→(一)伊豆長岡三津線[130]		
東部	6	富士宮市立病院	富士宮市錦町3-1	35.220447	138.615281	富士IC	10	(国)139号(1次)[西富士道路]→(市)西小泉町線→(主)富士富士宮由比線→(市)東新町田中線→(一)富士富士宮線→(市)浅間町1号線→(市)錦町1号線→(市)錦町2号線	新富士IC	7	(国)139号(1次)[西富士道路]→(市)西小泉町線→(主)富士富士宮由比線→(市)東新町田中線→(一)富士富士宮線→(市)浅間町1号線→(市)錦町1号線→(市)錦町2号線		
東部	7	富士市立中央病院	富士市高島町50	35.157651	138.671072	富士IC	3	(一)田子浦港富士インター線(1次)[353]→(市)宝町高島線	新富士IC	6	(国)139号(1次)[西富士道路]→(一)田子浦港富士インター線(1次)[353]→(市)宝町高島線		
東部	8	国際医療福祉大学熱海病院	熱海市東海岸町13-1	35.103678	139.083559	沼津IC	38	(国)1号(1次)[東駿河湾環状道路]→(国)136号(1次)→(主)熱海函南線(1次)→(国)135号(1次)	長泉沼津IC	36	(国)1号(1次)[東駿河湾環状道路]→(国)136号(1次)→(主)熱海函南線(1次)→(国)135号(1次)		

## 2-2 (2)

## 緊急輸送ルート

## 東部地域局管内

## 救助活動拠点

方面	連番	拠点(施設)名称	位置情報			最寄りのIC(東名高速)				最寄りのIC(新東名)			
			所在地(住所)	緯度	経度	IC名	距離	ルート	IC名	距離	ルート		
東部	1	富士通(株)沼津工場	沼津市宮本140	35.153274	138.829475	沼津IC	6	(一)足高三枚橋線[405]→市道	長泉沼津IC	8	(国)1号(1次)[東駿河湾環状道路]→(一)足高三枚橋線[405]→市道		
東部	2	県立沼津城北高校グラウンド	沼津市岡一色875	35.124673	138.876003	沼津IC	3	(主)沼津インター線(1次)[83]→(国)246号(1次)→市道	長泉沼津IC	6	(国)1号(1次)[東駿河湾環状道路]→(一)足高三枚橋線[405]→(主)沼津インター線(1次)[83]→(国)246号(1次)→市道		
東部	3	戸田B&G海洋センター	沼津市戸田2053	34.967947	138.801318	沼津IC	50	(国)1号(1次)[東駿河湾環状道路]→(国)136号(1次)→(主)修善寺戸田線(2次)[18]	長泉沼津IC	48	(国)1号(1次)[東駿河湾環状道路]→(国)136号(1次)→(主)修善寺戸田線(2次)[18]		
東部	4	静岡県警察東部運転免許センター	沼津市足高字尾上241-10	35.147561	138.853392	沼津IC	2	(一)足高三枚橋線[405]→市道	長泉沼津IC	5	(国)1号(1次)[東駿河湾環状道路]→(一)足高三枚橋線[405]→市道		
東部	5	姫の沢公園スポーツ広場	熱海市熱海1804-5	35.116600	139.04980	沼津IC	29	(国)1号(1次)[東駿河湾環状道路]→(国)136号(1次)→(主)熱海函南線(1次)[11]→市道	長泉沼津IC	27	(国)1号(1次)[東駿河湾環状道路]→(国)136号(1次)→(主)熱海函南線(1次)[11]→市道		
東部	6	南二日町広場	三島市南二日町22-10	35.112515	138.925125	沼津IC	13	(国)1号(1次)[東駿河湾環状道路]→(国)1号(1次)→市道	長泉沼津IC	11	(国)1号(1次)[東駿河湾環状道路]→(国)1号(1次)→市道		
東部	7	三島市民文化会館	三島市一番町20-5	35.124066	138.913663	沼津IC	16	(国)1号(1次)[東駿河湾環状道路]→(国)1号(1次)→(主)三島停車場線[51]	長泉沼津IC	14	(国)1号(1次)[東駿河湾環状道路]→(国)1号(1次)→(主)三島停車場線[51]		
東部	8	伊豆フルーツパーク	三島市塚原新田181-1	35.130729	138.945086	沼津IC	11	(国)1号(1次)[東駿河湾環状道路]→(国)1号(1次)	長泉沼津IC	9	(国)1号(1次)[東駿河湾環状道路]→(国)1号(1次)		
東部	9	山宮スポーツ公園	富士宮市山宮2024	35.26471	138.621449	富士IC	13	(国)139号(1次)[西富士道路]→(国)139号(1次)→市道	新富士IC	11	(国)139号(1次)[西富士道路]→(国)139号(1次)→市道		
東部	10	外神スポーツ広場	富士宮市外神東町114	35.258726	138.610275	富士IC	12	(国)139号(1次)[西富士道路]→(国)139号(1次)→市道	新富士IC	10	(国)139号(1次)[西富士道路]→(国)139号(1次)→市道		
東部	11	富士宮市民体育館	富士宮市外神東町115	35.258726	138.610275	富士IC	12	(国)139号(1次)[西富士道路]→(国)139号(1次)→市道	新富士IC	10	(国)139号(1次)[西富士道路]→(国)139号(1次)→市道		
東部	12	麓の森の大きなお家 まほろば	富士宮市麓161-2	35.40112	138.558738	富士IC	30	(国)139号(1次)[西富士道路]→(国)139号(1次)→市道	新富士IC	28	(国)139号(1次)[西富士道路]→(国)139号(1次)→市道		
東部	13	富士宮市上井出スポーツ広場	富士宮市上井出2233-3	35.308323	138.600436	富士IC	19	(国)139号(1次)[西富士道路]→(主)富士白糸滝公園線[72]→市道→市道	新富士IC	16	(国)139号(1次)[西富士道路]→(主)富士白糸滝公園線[72]→市道→市道		
東部	14	宗教法人大石寺東山A・B・C・D駐車場、塔之原グラウンド、塔之原駐車場	富士宮市上条2007-1	35.278850	138.587774	富士IC	17	(国)139号(1次)[西富士道路]→(国)469号(3次)→市道	新富士IC	14	(国)139号(1次)[西富士道路]→(国)469号(3次)→市道		
東部	15	富士宮市西消防署北分署	富士宮市上井出2256	35.311375	138.600481	富士IC	18	(国)139号(1次)[西富士道路]→(主)富士白糸滝公園線[72]	新富士IC	15	(国)139号(1次)[西富士道路]→(主)富士白糸滝公園線[72]		
東部	16	大輪荘	伊東市岡1280-1	34.954678	139.091135	沼津IC	53	(国)1号(1次)[東駿河湾環状道路]→(国)136号(1次)[伊豆中央道・修善寺道路]→(国)136号(1次)→(主)伊東修善寺線(1次)[12]→(市)南町1号線	長泉沼津IC	51	(国)1号(1次)[東駿河湾環状道路]→(国)136号(1次)[伊豆中央道・修善寺道路]→(国)136号(1次)→(主)伊東修善寺線(1次)[12]→(市)南町1号線		
東部	17	旧伊東高校	伊東市岡入の道1229-3	34.959081	139.102598	沼津IC	55	(国)1号(1次)[東駿河湾環状道路]→(国)136号(1次)[伊豆中央道・修善寺道路]→(国)136号(1次)→(主)伊東修善寺線(1次)[12]→(市)泉・城星線→(市)赤坂線→(国)135号(1次)	長泉沼津IC	53	(国)1号(1次)[東駿河湾環状道路]→(国)136号(1次)[伊豆中央道・修善寺道路]→(国)136号(1次)→(主)伊東修善寺線(1次)[12]→(市)泉・城星線→(市)赤坂線→(国)135号(1次)		
東部	18	伊東温泉競輪場駐車場	伊東市岡1280-1	34.954664	139.094903	沼津IC	53	(国)1号(1次)[東駿河湾環状道路]→(国)136号(1次)[伊豆中央道・修善寺道路]→(国)136号(1次)→(主)伊東修善寺線(1次)[12]→(市)泉・城星線	長泉沼津IC	51	(国)1号(1次)[東駿河湾環状道路]→(国)136号(1次)[伊豆中央道・修善寺道路]→(国)136号(1次)→(主)伊東修善寺線(1次)[12]→市道		
東部	19	富士市総合運動公園	富士市中野671	35.196655	138.687954	富士IC	7	(国)139号(1次)[西富士道路]→(主)富士白糸滝公園線[72]→市道	新富士IC	5	(国)139号(1次)[西富士道路]→(主)富士白糸滝公園線[72]→市道		

方面	連番	拠点(施設)名称	位置情報			最寄りのIC(東名高速)				最寄りのIC(新東名)			
			所在地(住所)	緯度	経度	IC名	距離	ルート	IC名	距離	ルート		
東部	20	(一社)日本建設機械施行協会 施行技術総合研究所	富士市大淵3154	35.203847	138.679885	富士IC	8	(国)139号(1次)[西富士道路]→(主)富士白糸滝公園線[72]→市道	新富士IC	6	(国)139号(1次)[西富士道路]→(主)富士白糸滝公園線[72]→市道		
東部	21	富士川河川敷富士川緑地	富士市五貫島地先	35.130878	138.642366	富士IC	10	(国)139号(1次)[西富士道路]→(一)田子浦港富士インター線(1次)[353]→臨港道路→(国)1号(1次)→市道	新富士IC	12	(国)139号(1次)[西富士道路]→(一)田子浦港富士インター線(1次)[353]→臨港道路→(国)1号(1次)→市道		
東部	22	富士市立少年自然の家・丸火体育館	富士市大淵10847-1	35.230098	138.723956	富士IC	13	(国)139号(1次)[西富士道路]→(主)富士白糸滝公園線[72]→(主)一色久沢線(1次)[88]→(主)富士裾野線(1次)[24]→林道	新富士IC	14	(国)139号(1次)[西富士道路]→(主)富士白糸滝公園線[72]→(主)一色久沢線(1次)[88]→(主)富士裾野線(1次)[24]→林道		
東部	23	富士市中央公園駐車場	富士市蓼原町1822	35.160365	138.666909	富士IC	4	(国)139号(1次)[西富士道路]→(一)田子浦港富士インター線(1次)[353]→市道	新富士IC	6	(国)139号(1次)[西富士道路]→(一)田子浦港富士インター線(1次)[353]→市道		
東部	24	静岡県立吉原工業高等学校	富士市比奈2300	35.173466	138.719794	富士IC	9	(国)139号(1次)[西富士道路]→(主)富士白糸滝公園線[72]→(主)一色久沢線[88]→(主)富士裾野線[24]→市道	新富士IC	8	(主)一色久沢線[88]→(主)富士裾野線[24]→市道		
東部	25	御殿場市馬術スポーツセンター	御殿場市仁杉1415-1	35.331666	138.882046	御殿場IC	9	(国)138号(1次)→市道	新御殿場IC	4	(国)138号(1次)→市道		
東部	26	御殿場プレミアム・アウトレット駐車場 No.11, 12, 20, 24	御殿場市東田中1353	35.294029	138.950241	御殿場IC	1	(国)138号(1次)→市道	新御殿場IC	7	(国)138号(1次)→市道		
東部	27	御殿場市民会館	御殿場市萩原183-1	35.309495	138.931519	御殿場IC	3	(国)138号(1次)→市道	新御殿場IC	4	(国)138号(1次)→(国)246号(1次)→市道		
東部	28	裾野市総合グラウンド	裾野市御宿880	35.211285	138.90969	裾野IC	2	(主)裾野インター線(1次)[82]→市道	長泉沼津IC	10	(国)1号(1次)[東駿河湾環状道路]→(国)246号(1次)→市道		
東部	29	裾野市民文化センター	裾野市石脇586	35.200234	138.913988	裾野IC	4	(主)裾野インター線(1次)[82]→(国)246号(1次)→市道	長泉沼津IC	9	(国)1号(1次)[東駿河湾環状道路]→(国)246号(1次)→市道		
東部	30	裾野市運動公園陸上競技場	裾野市今里1616-1	35.233774	138.893162	裾野IC	3	(主)裾野インター線[82]→市道	長泉沼津IC	14	(国)1号(1次)[東駿河湾環状道路]→(国)246号(1次)→(主)裾野インター線(1次)[82]→市道		
東部	31	土肥小中一貫校	伊豆市土肥2701-1	34.907984	138.798074	沼津IC	55	(国)1号(1次)[東駿河湾環状道路]→(国)136号(1次)[伊豆中央道・修善寺道路]→(国)414号(1次)[天城北道路]→(国)136号(1次)	長泉沼津IC	53	(国)1号(1次)[東駿河湾環状道路]→(国)136号(1次)[伊豆中央道・修善寺道路]→(国)414号(1次)[天城北道路]→(国)136号(1次)		
東部	32	天城小学校	伊豆市青羽根47	34.936841	138.931857	沼津IC	35	(国)1号(1次)[東駿河湾環状道路]→(国)136号(1次)[伊豆中央道・修善寺道路]→(国)414号(1次)[天城北道路]→(国)136号(1次)	長泉沼津IC	33	(国)1号(1次)[東駿河湾環状道路]→(国)136号(1次)[伊豆中央道・修善寺道路]→(国)414号(1次)[天城北道路]→(国)136号(1次)		
東部	33	天城ふるさと広場	伊豆市上船原1120-1	34.91408	138.894708	沼津IC	42	(国)1号(1次)[東駿河湾環状道路]→(国)136号(1次)[伊豆中央道・修善寺道路]→(国)414号(1次)[天城北道路]→(国)136号(1次)→市道	長泉沼津IC	40	(国)1号(1次)[東駿河湾環状道路]→(国)136号(1次)[伊豆中央道・修善寺道路]→(国)414号(1次)[天城北道路]→(国)136号(1次)→市道		
東部	34	天城ドーム	伊豆市上船原1121-1	34.913796	138.892999	沼津IC	42	(国)1号(1次)[東駿河湾環状道路]→(国)136号(1次)[伊豆中央道・修善寺道路]→(国)414号(1次)[天城北道路]→(国)136号(1次)→市道	長泉沼津IC	40	(国)1号(1次)[東駿河湾環状道路]→(国)136号(1次)[伊豆中央道・修善寺道路]→(国)414号(1次)[天城北道路]→(国)136号(1次)→市道		
東部	35	中伊豆社会体育館	伊豆市上白岩420-1	34.964489	138.984151	沼津IC	36	(国)1号(1次)[東駿河湾環状道路]→(国)136号(1次)[伊豆中央道・修善寺道路]→(国)136号(1次)→(主)伊東修善寺線(1次)[12]→市道	長泉沼津IC	34	(国)1号(1次)[東駿河湾環状道路]→(国)136号(1次)[伊豆中央道・修善寺道路]→(国)136号(1次)→(主)伊東修善寺線(1次)[12]→市道		
東部	36	修善寺虹の郷(駐車場)	伊豆市修善寺4279-3	34.975278	138.901389	沼津IC	33	(国)1号(1次)[東駿河湾環状道路]→(国)136号(1次)[伊豆中央道・修善寺道路]→(主)修善寺戸田線(2次)[18]	長泉沼津IC	31	(国)1号(1次)[東駿河湾環状道路]→(国)136号(1次)[伊豆中央道・修善寺道路]→(主)修善寺戸田線(2次)[18]		
東部	37	日本競輪選手養成所	伊豆市大野1827	35.0047222	139.003056	沼津IC	37	(国)1号(1次)[東駿河湾環状道路]→(国)136号(1次)[伊豆中央道・修善寺道路]→(国)136号(1次)→(主)伊東大仁線(1次)[19]→市道	長泉沼津IC	34	(国)1号(1次)[東駿河湾環状道路]→(国)136号(1次)[伊豆中央道・修善寺道路]→(国)136号(1次)→(主)伊東大仁線(1次)[19]→市道		
東部	38	道の駅伊豆月ヶ瀬	伊豆市月ヶ瀬78-2	34.92234	138.93196	沼津IC	38	(国)1号(1次)[東駿河湾環状道路]→(国)136号(1次)[伊豆中央道・修善寺道路]→(国)414号(1次)[天城北道路]	長泉沼津IC	36	(国)1号(1次)[東駿河湾環状道路]→(国)136号(1次)[伊豆中央道・修善寺道路]→(国)414号(1次)[天城北道路]		

方面	連番	拠点(施設)名称	位置情報			最寄りのIC(東名高速)				最寄りのIC(新東名)			
			所在地(住所)	緯度	経度	IC名	距離	ルート	IC名	距離	ルート		
東部	39	旧スポーツワールドゴルフ練習場跡地	伊豆の国市南江間2176-1	35.042085	138.917303	沼津IC	23	(国)1号(1次)[東駿河湾環状道路]→(国)136号(1次)[伊豆中央道]→(国)414号→市道	長泉沼津IC	21	(国)1号(1次)[東駿河湾環状道路]→(国)136号(1次)[伊豆中央道]→(国)414号→市道		
東部	40	葦山運動公園	伊豆の国市葦山多田860	35.066078	138.961924	沼津IC	26	(国)1号(1次)[東駿河湾環状道路]→(国)136号(1次)[伊豆中央道]→(一)静浦港葦山停車場線(2次)[134]→(一)函南停車場反射炉線[136]→市道	長泉沼津IC	24	(国)1号(1次)[東駿河湾環状道路]→(国)136号(1次)[伊豆中央道]→(一)静浦港葦山停車場線(2次)[134]→(一)函南停車場反射炉線[136]→市道		
東部	41	長岡体育館	伊豆の国市南江間2125-1	35.040732	138.917429	沼津IC	23	(国)1号(1次)[東駿河湾環状道路]→(国)136号(1次)[伊豆中央道]→(国)414号→市道	長泉沼津IC	21	(国)1号(1次)[東駿河湾環状道路]→(国)136号(1次)[伊豆中央道]→(国)414号→市道		
東部	42	大仁体育館	伊豆の国市三福314	35.009804	138.945414	沼津IC	27	(国)1号(1次)[東駿河湾環状道路]→(国)136号(1次)[伊豆中央道]→(主)伊東大仁線(3次)[19]→市道	長泉沼津IC	25	(国)1号(1次)[東駿河湾環状道路]→(国)136号(1次)[伊豆中央道]→(主)伊東大仁線(3次)[19]→市道		
東部	43	さつきが丘公園(野球場・陸上競技場)	伊豆の国市浮橋1597-3	35.014167	138.997500	沼津IC	32	(国)1号(1次)[東駿河湾環状道路]→(国)136号(1次)[伊豆中央道]→(主)伊東大仁線(3次)[19]→市道	長泉沼津IC	44	(国)1号(1次)[東駿河湾環状道路]→(国)136号(1次)[伊豆中央道]→(主)伊東大仁線(3次)[19]→市道		
東部	44	かなみスポーツ公園	函南町平井1703	35.102898	138.972782	沼津IC	19	(国)1号(1次)[東駿河湾環状道路]→(国)136号(1次)→(主)熱海函南線(1次)[11]	長泉沼津IC	17	(国)1号(1次)[東駿河湾環状道路]→(国)136号(1次)→(主)熱海函南線(1次)[11]		
東部	45	狩野川東部浄化センター	田方郡函南町間宮420-1	35.081388	138.931275	沼津IC	18	(国)1号(1次)[東駿河湾環状道路]→(国)136号(1次)	長泉沼津IC	16	(国)1号(1次)[東駿河湾環状道路]→(国)136号(1次)		
東部	46	柿田川公園	清水町伏見71-7	35.106548	138.902956	沼津IC	10	(主)沼津インター線(1次)[83]→(国)246号(1次)→(国)1号(1次)	長泉沼津IC	8	(国)1号(1次)[東駿河湾環状道路]→(一)足高三枚橋線[405]→(主)沼津インター線(1次)[83]→(国)246号(1次)→(国)1号(1次)		
東部	47	沼津卸商社センター	駿東郡清水町卸団地203	35.095153	138.906904	沼津IC	8	(主)沼津インター線(1次)[83]→(国)246号(1次)→(国)1号(1次)→(一)下土狩徳倉沼津港線(3次)[144]→町道	長泉沼津IC	10	(国)1号(1次)[東駿河湾環状道路]→(一)足高三枚橋線[405]→(主)沼津インター線(1次)[83]→(国)246号(1次)→(国)1号(1次)→(一)下土狩徳倉沼津港線(3次)[144]→町道		
東部	48	長泉町文化センター(ベルフォーレ)	駿東郡長泉町下土狩821-1	35.13362	138.897259	沼津IC	7	(国)1号(1次)[東駿河湾環状道路]→(一)沼津小山線(2次)[394]→町道	長泉沼津IC	5	(国)1号(1次)[東駿河湾環状道路]→(一)沼津小山線(2次)[394]→町道		
東部	49	長泉中央グラウンド	長泉町納米里550-1	35.141119	138.895961	沼津IC	6	(国)1号(1次)[東駿河湾環状道路]→(一)沼津小山線(2次)[394]	長泉沼津IC	4	(国)1号(1次)[東駿河湾環状道路]→(一)沼津小山線(2次)[394]		
東部	50	長泉町勤労者体育センター	駿東郡長泉町中土狩551-3	35.138109	138.904979	沼津IC	8	(国)1号(1次)[東駿河湾環状道路]→(一)沼津小山線(2次)[394]→町道	長泉沼津IC	6	(国)1号(1次)[東駿河湾環状道路]→(一)沼津小山線(2次)[394]→町道		
東部	51	小山町総合文化会館	駿東郡小山町阿多野130	35.348621	138.958263	御殿場IC	9	(国)138号(1次)→(国)246号(1次)→町道	新御殿場IC	7	市道→(国)246号(1次)→町道		
東部	52	須走多目的広場	駿東郡小山町須走484-116	35.362649	138.855293	御殿場IC	12	(国)138号(1次)→(一)足柄停車場富士公園線[150]	新御殿場IC	7	(国)138号(1次)→(一)足柄停車場富士公園線[150]		
東部	53	小山町生涯学習センター多目的広場	小山町阿多野130	35.348262	138.959373	御殿場IC	9	(国)138号(1次)→(国)246号(1次)→町道	新御殿場IC	7	(国)246号(1次)→町道		
東部	54	小山町総合体育館	駿東郡小山町阿多野130	35.348621	138.958263	御殿場IC	9	(国)138号(1次)→(国)246号(1次)→町道	新御殿場IC	7	(国)246号(1次)→町道		

2-2(2) 緊急輸送ルート 東部地域局管内 ヘリベース・航空搬送拠点

方面	連番	拠点(施設)名称	位置情報			最寄りのIC(東名高速)			最寄りのIC(新東名)		
			所在地(住所)	緯度	経度	IC名	距離	ルート	IC名	距離	ルート
東部	1	県営愛鷹広域公園	沼津市足高202	35.156097	138.853333	沼津IC	3	(主)沼津インター線(1次)[83]→(一)足高三牧橋線[405]→市道	長泉沼津IC	5	(国)1号(1次)[東駿河湾環状道路]→(主)沼津インター線(1次)[83]→(一)足高三牧橋線[405]→市道
東部	2	陸上自衛隊 滝ヶ原飛行場	御殿場市中畑2092-2	35.321262	138.878525	御殿場IC	27	(国)138号(1次)→市道	新御殿場IC	5	(国)138号(1次)→市道

2-2 (2) 緊急輸送ルート 東部地域局管内 広域物資輸送拠点

方面	連番	拠点(施設)名称	位置情報			最寄りのIC(東名高速)			最寄りのIC(新東名)		
			所在地(住所)	緯度	経度	IC名	距離	ルート	IC名	距離	ルート
東部	1	キラメッセぬまづ	沼津市大手町1-1-4	35.104066	138.863165	沼津IC	7	(主)沼津インター線(1次)[83]→(国)246号(1次)→(国)414号(1次)→市道	長泉沼津IC	9	(国)1号(1次)[東駿河湾環状道路]→(主)沼津インター線(1次)[83]→(国)246号(1次)→(国)414号(1次)→市道
東部	2	県営愛鷹広域公園	沼津市足高202	35.156097	138.853333	沼津IC	3	(主)沼津インター線(1次)[83]→(一)足高三牧橋線[405]→市道	長泉沼津IC	5	(国)1号(1次)[東駿河湾環状道路]→(主)沼津インター線(1次)[83]→(一)足高三牧橋線[405]→市道
東部	3	富士市産業交流展示場 (ふじさんめっせ)	富士市柳嶋189-8	35.145187	138.666588	富士IC	5	(国)139号(1次)[西富士道路]→(一)田子浦港富士インター線(1次)[353]→市道→(一)富士停車場線(1次)[174]→市道	新富士IC	8	(国)139号(1次)[西富士道路]→(一)田子浦港富士インター線(1次)[353]→市道→(一)富士停車場線(1次)[174]→市道

2-2 (2) 緊急輸送ルート 東部地域局管内 地域内輸送拠点

方面	連番	拠点(施設)名称	位置情報			広域物資輸送拠点		
			所在地(住所)	緯度	経度	拠点	距離	ルート
東部	1	キラメッセぬまづ	沼津市大手町1-1-4	35.104066	138.863165	キラメッセぬまづ	-	-
東部	2	姫の沢公園	熱海市伊豆山1164	35.120483	139.049299	愛鷹広域公園	30	市道→(一)足高三牧橋線[405]→(主)沼津インター線(1次)[83]→(国)1号(1次)[東駿河湾環状道路]→(国)136号(1次)→(主)熱海函南線(11)→市道
東部	3	三島市民体育館	三島市文教町2-10-57	35.129364	138.917034	愛鷹広域公園	14	市道→(一)足高三牧橋線[405]→(主)沼津インター線(1次)[83]→(国)1号(1次)[東駿河湾環状道路]→(国)1号(1次)→(主)三島裾野線[21]→市道
東部	4	伊東温泉競輪場	伊東市岡1280	34.952601	139.093877	愛鷹広域公園	55	市道→(一)足高三牧橋線[405]→(主)沼津インター線(1次)[83]→(国)1号(1次)[東駿河湾環状道路]→(国)136号(1次)[伊豆中央道・修善寺道路]→(国)136号(1次)→(主)伊東修善寺線[12]→(市)泉・城星線
東部	5	御殿場市体育館	御殿場市茱萸沢670-1	35.314709	138.912313	愛鷹広域公園	28	市道→(一)足高三牧橋線[405]→(主)沼津インター線(1次)[83]→(国)246号(1次)→(国)138号(1次)→(国)469号(1次)→市道
東部	6	裾野市民文化センター	裾野市石脇586	35.199311	138.914448	愛鷹広域公園	14	市道→(一)足高三牧橋線[405]→(主)沼津インター線(1次)[83]→(国)246号(1次)→市道
東部	7	伊豆市危機管理センター	伊豆市日向445	34.581000	138.565200	愛鷹広域公園	36.3	市道→(一)足高三牧橋線[405]→(主)沼津インター線(1次)[83]→(国)1号(1次)[東駿河湾環状道路]→(国)136号(1次)[伊豆中央道・修善寺道路]→(国)136号(1次)→(国)414号(1次)[天城北道路]→(国)136号(1次)→市道→(主)伊東修善寺線→(一)修善寺天城湯ヶ島線
東部	8	長岡体育館	伊豆の国市南江間2125-1	35.041561	138.917420	愛鷹広域公園	26	市道→(一)足高三牧橋線[405]→(主)沼津インター線(1次)[83]→(国)1号(1次)[東駿河湾環状道路]→(国)136号(1次)[伊豆中央道]→(国)414号→市道
東部	9	函南町役場車庫	函南町平井717-13	35.088939	138.953210	愛鷹広域公園	18	市道→(一)足高三牧橋線[405]→(主)沼津インター線(1次)[83]→(国)1号(1次)[東駿河湾環状道路]→(国)136号(1次)→(主)熱海函南線(11)
東部	10	清水町体育館	清水町堂庭287-1	35.096777	138.902893	愛鷹広域公園	19	市道→(一)足高三牧橋線[405]→(主)沼津インター線(1次)[83]→(国)1号(1次)[東駿河湾環状道路]→(国)1号(1次)→(一)下土狩徳倉沼津港線[144]
東部	11	長泉町役場	長泉町中土狩828	35.137712	138.897258	愛鷹広域公園	10	市道→(一)足高三牧橋線[405]→(主)沼津インター線(1次)[83]→(国)246号(1次)→(国)1号(1次)[東駿河湾環状道路]→(一)沼津小山線[394]→町道
東部	12	小山町総合文化会館	小山町阿多野130	35.348621	138.958263	愛鷹広域公園	32	市道→(一)足高三牧橋線[405]→(主)沼津インター線(1次)[83]→(国)246号(1次)→町道
東部	13	富士市産業交流展示場 (ふじさんめっせ)	富士市柳嶋189-8	35.145187	138.666588	富士市産業交流展示場 (ふじさんめっせ)	-	-
東部	14	富士宮市民体育館	富士宮市外神東町115	35.260053	138.610189	富士市産業交流展示場 (ふじさんめっせ)	17	(一)富士停車場線[174]→市道→(一)田子浦港富士インター線(1次)[353]→(国)139号(1次)[西富士道路]→(国)139号(1次)→市道→市道

2-2(2) 緊急輸送ルート 東部地域局管内 港湾

方面	連番	拠点(施設)名称	位置情報			最寄りのIC(東名高速)			最寄りのIC(新東名)		
			所在地(住所)	緯度	経度	IC名	距離	ルート	IC名	距離	ルート
東部	1	熱海港	熱海市和田浜南町6	35.089576	139.077824	沼津IC	38	(国)1号(1次)[東駿河湾環状道路]→(国)136号(1次)→(主)熱海函南線(1次)[11]→(国)135号(1次)	長泉沼津IC	36	(国)1号(1次)[東駿河湾環状道路]→(国)136号(1次)→(主)熱海函南線(1次)[11]→(国)135号(1次)
東部	2	網代漁港	熱海市網代100	35.045000	139.086402	沼津IC	44	(国)1号(1次)[東駿河湾環状道路]→(国)136号(1次)→(主)熱海函南線(1次)[11]→(国)135号(1次)	長泉沼津IC	42	(国)1号(1次)[東駿河湾環状道路]→(国)136号(1次)→(主)熱海函南線(1次)[11]→(国)135号(1次)
東部	3	伊東港	伊東市新井2	34.970321	139.106816	沼津IC	50	(国)1号(1次)[東駿河湾環状道路]→(国)136号(1次)[伊豆中央道・修善寺道路]→(国)136号(1次)→(主)伊東修善寺線(1次)[12]→(国)135号(1次)	長泉沼津IC	48	(国)1号(1次)[東駿河湾環状道路]→(国)136号(1次)[伊豆中央道・修善寺道路]→(国)136号(1次)→(主)伊東修善寺線(1次)[12]→(国)135号(1次)
東部	4	土肥港	伊豆市土肥2920	34.905932	138.786399	沼津IC	57	(国)1号(1次)[東駿河湾環状道路]→(国)136号(1次)[伊豆中央道・修善寺道路]→(国)414号(1次)[天城北道路]→(国)136号(1次)	長泉沼津IC	55	(国)1号(1次)[東駿河湾環状道路]→(国)136号(1次)[伊豆中央道・修善寺道路]→(国)414号(1次)[天城北道路]→(国)136号(1次)
東部	5	沼津港	沼津市本千本港口1901	35.081797	138.694544	沼津IC	29	(主)沼津インター線(1次)[83]→(国)246号(1次)→(国)1号(1次)→(国)414号(1次)→(一)富士清水線(1次)[380]→(一)沼津港線(1次)[159]	長泉沼津IC	31	(国)1号(1次)[東駿河湾環状道路]→(主)沼津インター線(1次)[83]→(国)246号(1次)→(国)1号(1次)→(国)414号(1次)→(一)富士清水線(1次)[380]→(一)沼津港線(1次)[159]
東部	6	田子の浦港	富士市鈴川町2	35.142567	138.694544	富士IC	6	(国)139号(1次)[西富士道路]→(一)田子浦港富士インター線(1次)[353]→臨港道路	新富士IC	9	(国)139号(1次)[西富士道路]→(一)田子浦港富士インター線(1次)[353]→臨港道路

2-2(3) 緊急輸送ルート 中部地域局管内 市町役場

方面	連番	拠点(施設)名称	位置情報			最寄りのIC(東名高速)			最寄りのIC(新東名)		
			所在地(住所)	緯度	経度	IC名	距離	ルート	IC名	距離	ルート
中部	1	静岡県庁	静岡市葵区追手町9-6	34.97682	138.38297	静岡IC	5	(主)中島南安倍線→(一)静岡環状線→(一)藤枝静岡線→(主)井川湖御幸線→(市)城内3号線	新静岡IC	8	(主)山脇大谷線→(主)井川湖御幸線→(市)城内3号線
中部	2	藤枝総合庁舎	藤枝市瀬戸新屋362-1	34.84841	138.23612	焼津IC	9	(主)焼津森線(1次)→(一)島田岡部線	藤枝岡部IC	9	連絡路((国)1号)→(主)焼津森線(1次)→(一)島田岡部線
中部	3	静岡市役所	静岡市葵区追手町5-1	34.975401	138.383268	静岡IC	5	(主)中島南安倍線(1次)→(一)静岡環状線→(一)藤枝静岡線→(主)井川湖御幸線(2次)	新静岡IC	8	(主)山脇大谷線→(主)井川湖御幸線(2次)
中部	4	島田市役所	島田市中央町1-1	34.836577	138.174602	吉田IC	9	(主)島田吉田線(1次)→(主)島田吉田線BP→(市)横井御飯屋線→(一)島田岡部線→(主)島田停車場線(1次)→(市)扇町祇園線	島田金谷IC	10	(国)473号(1次)→(国)1号→(一)伊久美元島田線→(一)島田岡部線→(主)島田停車場線→(市)扇町祇園線
中部	5	焼津市役所 (防災センター)	焼津市石津1丁目6-1	34.843071	138.30948	焼津IC	7	(主)焼津森線(1次)→(国)150号(1次)→(市)小川島田幹線	藤枝岡部IC	12	連絡路((国)1号)→(主)焼津森線(1次)→(国)150号(1次)→(市)小川島田幹線
中部	6	藤枝市役所	藤枝市岡上山1-11-1	34.867179	138.256961	焼津IC	6	(主)焼津森線(1次)→(一)島田岡部線→(主)藤枝黒俣線→(市)6地区5号線	藤枝岡部IC	7	連絡路((国)1号)→(主)焼津森線(1次)→(一)島田岡部線→(主)藤枝黒俣線→(市)6地区5号線
中部	7	牧之原市役所	牧之原市静波447-1	34.740054	138.224644	吉田IC	8	(主)島田吉田線(1次)→(国)150号→(市)静波67号線→(市)静波65号線	島田金谷IC	23	(国)473号(1次)→(一)菊川榛原線→(市)静波65号線
中部	8	吉田町役場	榛原郡吉田町住吉87	34.770889	138.252004	吉田IC	3	(主)島田吉田線(1次)→(国)150号	島田金谷IC	20	(国)473号→(国)1号BP→(一)伊久美元島田線[217]→(一)島田岡部線→(市)横井御飯屋線→(主)島田吉田線[34]→(主)島田吉田線[34]BP→(国)150号
中部	9	川根本町役場	榛原郡川根本町上長尾627	35.046964	138.080928	相良牧之原IC	43	(国)473号(1次→2次)→(国)1号→(市)本通り向谷線→(主)島田川根線→(主)藤枝天竜→(主)川根寸又峽線→(一)春野下泉停車場線→(国)362号→(町)高郷田野口停車場線→(町)高郷線→(町)上長尾高郷線	島田金谷IC	30	(国)473号→(国)1号→(市)本通り向谷線→(主)島田川根線→(主)藤枝天竜→(主)川根寸又峽線→(一)春野下泉停車場線→(国)362号→(町)高郷田野口停車場線→(町)高郷線→(町)上長尾高郷線

2-2(3) 緊急輸送ルート 中部地域局管内 災害拠点病院

方面	連番	拠点(施設)名称	位置情報			最寄りのIC(東名高速)			最寄りのIC(新東名)		
			所在地(住所)	緯度	経度	IC名	距離	ルート	IC名	距離	ルート
中部	1	静岡県立総合病院	静岡市葵区北安東4丁目27-1	35.00424	138.38767	清水IC	10	(国)1号BP(1次)→(市)千代田麻機線→(市)北安東8号線	新静岡IC	6	(主)山脇大谷線[74](1次)→(国)1号BP(1次)→(市)千代田麻機線→(市)北安東8号線
中部	2	静岡市立静岡病院	静岡市葵区追手町10-93	34.977904	138.379578	静岡IC	5	(主)中島南安倍線[84](1次)→(一)静岡環状線→(一)藤枝静岡線→(市)中町長谷通線	新静岡IC	7	(主)山脇大谷線[74]→(主)井川湖御幸線[27](2次)→(市)中町長谷通線
中部	3	静岡市立清水病院	静岡市清水区宮加三1231	34.983073	138.49097	清水IC	7	(国)1号BP(1次)→(主)清水停車場線[54](1次)→(国)1号(1次)→(一)入江富士見線[197]→(一)駒越富士見線[198](2次)	清水いほらIC	12	(主)清水富士宮線[75](1次)→(国)1号BP(1次)→(主)清水停車場線[54](1次)→(国)1号(1次)→(一)入江富士見線[197](2次)→(一)駒越富士見線[198](2次)
中部	4	静岡赤十字病院	静岡市葵区追手町8-2	34.976669	138.380865	静岡IC	5	(主)中島南安倍線[84](1次)→(一)静岡環状線→(一)藤枝静岡線→(主)井川湖御幸線[27](2次)	新静岡IC	8	(主)山脇大谷線[74]→(主)井川湖御幸線[27](2次)
中部	5	静岡済生会総合病院	静岡市駿河区小鹿1丁目1-1	34.975654	138.412352	静岡IC	5	(主)中島南安倍線[84](1次)→(市)丸子池田線→(市)宮前大谷線	新静岡IC	9	(主)山脇大谷線[74](1次)→(国)1号(1次)→(市)東静岡南北線→(一)静岡草薙清水線→宮前大谷線
中部	6	島田市立総合医療センター	島田市野田1200-5	34.845556	138.183611	吉田IC	10	(主)島田吉田線[34](1次)→(市)横井御飯屋線→(一)島田岡部線[381](1次)→(一)伊久美元島田線(1次)	島田金谷IC	9	(国)473号(1次)→(国)1号BP(1次)→(一)伊久美元島田線(1次)
中部	7	焼津市立総合病院	焼津市道原1000	34.837199	138.307217	焼津IC	7	(主)焼津森線[81](1次)→(国)150(1次)→(市)小川島田幹線→(市)焼津駅道原線→(市)市立総合病院東線	藤枝岡部IC	12	連絡路((国)1号)→(主)焼津森線[81](1次)→(国)150号(1次)→(市)小川島田幹線→(市)焼津駅道原線→(市)市立総合病院東線
中部	8	藤枝市立総合病院	藤枝市駿河台4-1-11	34.860351	138.23064	焼津IC	11	(主)焼津森線[81](1次)→(一)島田岡部線[381](1次)→(一)堀之内青島線→(市)青島西線	藤枝岡部IC	11	連絡路((国)1号)→(国)1号(1次)→(一)堀之内青島線→(市)青島西線

2-2 (3) 緊急輸送ルート 中部地域局管内 救助活動拠点

方面	連番	拠点(施設)名称	位置情報			最寄りのIC(東名高速)			最寄りのIC(新東名)		
			所在地(住所)	緯度	経度	IC名	距離	ルート	IC名	距離	ルート
中部	1	静岡県警察中部運転免許センター	静岡市葵区与一六丁目16-1	35.017011	138.371811	静岡IC	10	(主)中島南安倍線(1次)→(国)1号(1次)→(主)井川湖御幸線(2次)→市道	新静岡IC	3	(主)井川湖御幸線(2次)→市道
中部	2	狩野橋スポーツ広場(安倍川左岸)	静岡市葵区与一四丁目地先	35.007039	138.362708	静岡IC	11	(主)中島南安倍線(1次)→(国)1号(1次)→(主)井川湖御幸線(2次)→(国)1号BP→(一)大川静岡線→市道	新静岡IC	7	(主)井川湖御幸線(2次)→(国)1号BP→(一)大川静岡線→市道
中部	3	田町緑地安倍中スポーツ広場(安倍川左岸)	静岡市葵区田町7丁目地先	34.964904	138.365756	静岡IC	4	(主)中島南安倍線(県道84号)(1次)→(一)静岡環状線(県道354号)→(一)藤枝静岡線→市道	新静岡IC	11	(主)井川湖御幸線(県道27号)(2次)→(主)梅ヶ島温泉昭和線(県道29号)→(国)362号→市道
中部	4	静岡市西ヶ谷総合運動場	静岡市葵区西ヶ谷8-1	35.013142	138.353544	静岡IC	12	(主)中島南安倍線(1次)→(国)1号(1次)→(主)井川湖御幸線(2次)→(一)静岡環状線→(国)362号→(主)梅ヶ島温泉昭和線→市道	新静岡IC	6	(主)井川湖御幸線(2次)→(主)山脇大谷線(1次)→(主)梅ヶ島温泉昭和線→市道
中部	5	与一地先安倍川左岸河川敷北部複合施設	静岡市葵区与一六丁目地先	35.018206	138.371032	静岡IC	10	(主)中島南安倍線(1次)→(国)1号(1次)→(主)井川湖御幸線(2次)→市道	新静岡IC	3	(主)井川湖御幸線(2次)→市道
中部	6	静岡市ふれあい健康増進館ゆらら	静岡市葵区南沼上1379-1	35.026271	138.411351	清水IC	11	(国)1号→(主)山脇大谷線(1次)→市道	新静岡IC	6	(主)山脇大谷線(1次)→市道
中部	7	静岡県草薙総合運動場	静岡市駿河区栗原19-1	34.991463	138.431268	清水IC	10	(国)1号(1次)→(主)清水停車場線(1次)→(国)1号(1次)→(主)山脇大谷線(1次)→(一)静岡草薙清水線	新静岡IC	8	(主)山脇大谷線(1次)→(一)静岡草薙清水線
中部	8	静岡県警察本部警備部機動隊	静岡市駿河区丸子6915-8	34.93793	138.316629	静岡IC	9	(主)中島南安倍線(1次)→(国)1号(1次)	新静岡IC	13	(主)井川湖御幸線(2次)→市道→(国)1号BP(1次)
中部	9	静岡競輪場	静岡市駿河区小鹿2-9	34.969443	138.420707	静岡IC	5	(主)中島南安倍線(1次)→市道	新静岡IC	8	(主)山脇大谷線(1次)→市道
中部	10	静岡市消防局消防ひろば	静岡市駿河区南八幡町10-30	34.961028	138.404764	静岡IC	6	(主)中島南安倍線(県道84号)(1次)→市道(SBS通り)	新静岡IC	11	(主)山脇大谷線(県道74号)(1次)→市道(SBS通り)
中部	11	静岡市立日本平動物園駐車場	静岡市駿河区池田1767-1	34.980617	138.437369	静岡IC	8	(主)中島南安倍線(1次)→市道(南中央通り)(2次)→(主)山脇大谷線(1次)→(一)静岡草薙清水線→市道	新静岡IC	9	(主)山脇大谷線(1次)→(一)静岡草薙清水線→市道
中部	12	富士川河川敷スポーツ広場※国道1号バイパスよりも北側	静岡市清水区蒲原東地先	35.128391	138.627178	富士IC	9	(一)田子の浦港富士インター線(1次)→(一)富士停車場線(1次)→(国)1号(1次)→市道	新富士IC	12	(国)139号(1次)→(一)田子の浦港富士インター線(1次)→(一)富士停車場線(1次)→(国)1号(1次)→市道
中部	13	富士川緑地公園スポーツ広場※国道1号バイパスよりも南側	静岡市清水区蒲原東地先	35.128391	138.627178	富士IC	9	(一)田子の浦港富士インター線(1次)→(一)富士停車場線(1次)→(国)1号(1次)→市道	新富士IC	12	(国)139号(1次)→(一)田子の浦港富士インター線(1次)→(一)富士停車場線(1次)→(国)1号(1次)→市道
中部	14	静岡市消防局清水消防署	静岡市清水区東大曲町6-8	35.022283	138.472997	静岡IC	14	(主)中島南安倍線(県道84号)(1次)→(国)1号(1次)→市道	新静岡IC	12	(主)中島南安倍線(県道84号)(1次)→(国)1号(1次)→(主)静岡清水線線(県道67号)(1次)→市道
中部	15	静岡県消防学校	静岡市清水区谷津町一丁目577-1	35.069859	138.518028	清水IC	8	(国)1号(1次)→(国)52号(1次)→市道	新清水IC	12	(国)52号(1次)→市道
中部	16	清水庵原球場	静岡市清水区庵原町3000	35.057328	138.469998	清水IC	3	(国)1号(1次)→(主)清水富士宮線(1次)→市道	清水いはらIC	2	(主)清水富士宮線(県道75号)(1次)
中部	17	清水日本平運動公園駐車場	静岡市清水区村松3880-1	34.984329	138.480036	清水IC	7	(国)1号BP(1次)→(主)清水停車場線(1次)→(国)1号(1次)→(一)入江富士見線(2次)→(一)駒越富士見線(2次)→市道	清水いはらIC	11	(主)清水富士宮線(1次)→(国)1号BP(1次)→(主)清水停車場線(1次)→(国)1号(1次)→(一)入江富士見線(2次)→(一)駒越富士見線(2次)→市道

方面	連番	拠点(施設)名称	位置情報			最寄りのIC(東名高速)				最寄りのIC(新東名)			
			所在地(住所)	緯度	経度	IC名	距離	ルート	IC名	距離	ルート		
中部	18	日本平さくら公園	静岡市清水区宮加三972-1外	34.980062	138.477943	清水IC	8	(国)1号BP(1次)→(主)清水停車場線(1次)→(国)1号(1次)→(一)入江富士見線(2次)→(一)駒越富士見線(2次)→市道	清水いはらIC	12	(主)清水富士宮線(1次)→(国)1号BP(1次)→(主)清水停車場線(1次)→(国)1号(1次)→(一)入江富士見線(2次)→(一)駒越富士見線(2次)→市道		
中部	19	日本平パークセンター駐車場	静岡市清水区草薙597-8地先	34.97446	138.464904	清水IC	12	(国)1号BP(1次)→(主)清水停車場線(1次)→(国)1号(1次)→(一)入江富士見線(2次)→(一)駒越富士見線(2次)→市道	清水いはらIC	16	(主)清水富士宮線(1次)→(国)1号BP(1次)→(主)清水停車場線(1次)→(国)1号(1次)→(一)入江富士見線(2次)→(一)駒越富士見線(2次)→市道		
中部	20	静岡市蒲原体育館	静岡市清水区蒲原新田1-21-1	35.150039	138.52306	富士IC	12	(一)田子の浦港富士インター線(1次)→(一)富士停車場線(1次)→(一)富士由比線(2次)	清水いはらIC	19	(主)清水富士宮線(県道75号)(1次)→(国)1号(1次)→(一)富士由比線(県道396号)(2次)		
中部	21	大井川緑地公園(大井川緑地横井地先)(大井川左岸)	島田市横井地先	34.824879	138.168963	吉田IC	10	(主)島田吉田線(1次)→市道→(一)河原大井川港線	島田金谷IC	9	(国)473号(1次)→(国)1号BP→市道→(主)島田川根線(3次)→市道→(一)河原大井川港線(2次)		
中部	22	大井川緑地公園(かなや大井川緑地)(大井川左岸)	島田市金谷東町地先	34.833409	138.137929	相良牧之原IC	11	(国)473号BP→(国)473号(1次)→市道→(一)新金谷停車場線→市道	島田金谷IC	5	(国)473号(1次)→(一)島田金谷線→市道		
中部	23	家山河川敷広場(家山河川左岸)	島田市川根町家山地先	34.937289	138.073542	相良牧之原IC	27	(国)473号BP→(国)473号(1→2次)→市道	島田金谷IC	15	(国)473号(2次)→市道		
中部	24	島田市中央公園ふれあい広場	島田市野田1689	34.851054	138.17461	吉田IC	11	(主)島田吉田線(1次)→島田吉田線BP(1次)→(主)島田停車場線(1次)→(一)島田金谷線(1次)→(一)伊久美元島田線→市道	島田金谷IC	9	(国)473号(1次)→(国)1号(1次)→(一)伊久美元島田線→市道		
中部	25	阿知ヶ谷グラウンド	島田市阿知ヶ谷864	34.850914	138.196281	吉田IC	13	(主)島田吉田線(1次)→島田吉田線BP(1次)→(主)島田停車場線(1次)→(一)島田金谷線(1次)→(一)島田岡部線→市道	島田金谷IC	13	(国)473号(1次)→(国)1号(1次)→(一)伊久美元島田線→(一)島田岡部線→市道		
中部	26	野外活動センター山の家	島田市島田市身成48-3	34.904604	138.111724	吉田IC	26	(主)島田吉田線(1次)→島田吉田線BP(1次)→(主)島田停車場線(1次)→(一)島田金谷線(3次)→(主)島田川根線(3次)	島田金谷IC	14	(国)473号(1次)→(国)1号(1次)→市道→(主)島田川根線(3次)		
中部	27	金谷体育センター	島田市金谷栄町3431	34.838822	138.127085	相良牧之原IC	11	(国)473号BP→(国)473号→市道	島田金谷IC	3	(国)473号(1次)→市道		
中部	28	金谷北地域交流センター	島田市竹下470-2	34.846912	138.121096	相良牧之原IC	13	(国)473号BP→(国)473号(1次)→市道	島田金谷IC	1	(国)473号(1次)→市道		
中部	29	大井川河川敷運動公園(大井川左岸)	焼津市相川地先	34.803356	138.256455	吉田IC	5	((主)島田吉田線(県道34号)→(国)150号→市道	藤枝岡部IC	17	連絡路((国)1号)→(国)1号→(主)焼津森線(県道81号)(1次)→(国)150号→市道		
中部	30	焼津市総合グラウンド	焼津市保福島950-1	34.864213	138.281625	焼津IC	5	(主)焼津森線(県道81号)→(国)150号→市道	藤枝岡部IC	8	連絡路((国)1号)→(国)1号→(主)焼津森線(県道81号)→(一)島田岡部線(県道381号)(2次)→(主)焼津藤枝線(県道30号)→(一)大富藤枝線(県道224号)→市道		
中部	31	焼津市消防防災センター	焼津市石津728-2	34.843074	138.309375	焼津IC	7	(主)焼津森線(県道81号)→(国)150号→市道	藤枝岡部IC	12	連絡路((国)1号)→(国)1号→(主)焼津森線(県道81号)→(国)150号(1次)→市道		
中部	32	ターントクル子ども館とま とびあ	焼津市宗高1205-1	34.807495	138.286635	吉田IC	9	(主)島田吉田線(県道34号)→(国)150号(1次)→(一)島田大井川線(県道227号)(2次)→市道	藤枝岡部IC	16	連絡路((国)1号)→(国)1号→(主)焼津森線(県道81号)→(国)150号→(一)島田大井川線(県道227号)(2次)→市道		
中部	33	大井川河川敷スポーツ広場(大井川左岸)	藤枝市源助・善左衛門地先	34.823905	138.229847	吉田IC	8	(主)島田吉田線(県道34号)(1次)→(一)河原大井川線(県道342号)(2次)	島田金谷IC	14	(国)473号(1次)→(国)1号BP→市道→(主)島田川根線(県道64号)(3次)→(一)島田金谷線(県道381号)→(主)島田停車場線(県道55号)→(主)島田吉田線(県道34号)(1次)→(一)河原大井川線(県道342号)(2次)		
中部	34	岡部中学校	藤枝市岡部町子持坂102	34.912061	138.267511	焼津IC	6	(主)焼津森線(県道81号)→市道	藤枝岡部IC	2	連絡路((国)1号)→(一)静岡朝比奈藤枝線(県道209号)→(主)焼津森線(県道81号)→市道		

方面	連番	拠点(施設)名称	位置情報			最寄りのIC(東名高速)					最寄りのIC(新東名)				
			所在地(住所)	緯度	経度	IC名	距離	ルート	IC名	距離	ルート				
中部	35	静岡県警察学校	藤枝市下之郷1685-1	34.892432	138.248363	焼津IC	6	(主)焼津森線(県道81号)(1次)→(国)1号BP(1次)→市道→(一)県道215号伊久美藤枝線→市道	藤枝岡部IC	5	連絡路((国)1号)→(国)1号→(国)1号BP(1次)→市道→(一)県道215号伊久美藤枝線→市道				
中部	36	藤枝総合運動公園	藤枝市原100	34.879594	138.230134	焼津IC	11	(主)焼津森線(県道81号)(1次)→(国)1号BP(1次)→(主)藤枝黒俣線(県道32号)→市道	藤枝岡部IC	11	連絡路((国)1号)→(国)1号→(国)1号BP(1次)→(主)藤枝黒俣線(県道32号)→市道				
中部	37	れんげじスマイルホール	藤枝市本町1丁目2-1	34.874173	138.259242	焼津IC	6	(主)焼津森線(県道81号)(1次)→(一)島田岡部線(県道381号)(2次)→(一)伊久美藤枝線(県道215号)→市道	藤枝岡部IC	7	連絡路((国)1号)→(国)1号→(国)1号BP→(一)伊久美藤枝線(県道215号)→市道				
中部	38	おかべ巨石の森公園	藤枝市岡部町子持坂143-1	34.910916	138.26759	焼津IC	5	(主)焼津森線(県道81号)→市道	藤枝岡部IC	2	連絡路((国)1号)→(一)静岡朝比奈藤枝線(県道209号)→(主)焼津森線(県道81号)→市道				
中部	39	市民ホールおかべ	藤枝市岡部町内谷601-3	34.823814	138.235224	焼津IC	4	(主)焼津森線(県道81号)(1次)→(一)藤枝静岡線(県道208号)→市道	藤枝岡部IC	4	連絡路((国)1号)→(国)1号→市道(BP側道)→(主)焼津森線(県道81号)(2次)→(一)藤枝静岡線(県道208号)(2次)→市道				
中部	40	藤枝勤労者体育館	藤枝市善左衛門66-1	34.823814	138.235224	吉田IC	9	(主)島田吉田線(県道34号)→(国)150号→(一)河原大井川線(県道342号)→(一)善左衛門藤枝停車場線(県道356号)→市道	藤枝岡部IC	13	連絡路(国道1号)→(国)1号→(主)焼津森線(県道81号)→(一)島田岡部線(県道381号)→(一)善左衛門藤枝停車場線(県道356号)→市道				
中部	41	富士山静岡空港	牧之原市坂口3336-4	34.79436	138.181235	相良牧之原IC	10	(国)473号BP→(主)細江金谷線→(一)静岡空港線	島田金谷IC	12	(国)473号(1次)→(主)細江金谷線→(一)静岡空港線				
中部	42	牧之原市榛原総合運動公園 ぐりんぱる	牧之原市仁田739-3	34.758979	138.222871	吉田IC	6	(主)島田吉田線(県道34号)(1次)→(主)吉田大東線(県道79号)→市道	島田金谷IC	25	(国)473号(1次)→(国)473号BP(1次)→(一)菊川榛原線(県道235号)→(国)150号→(一)榛原金谷線(県道233号)→市道				
中部	43	油田の里公園	牧之原市菅ヶ谷2525-1	34.698203	138.16052	相良牧之原IC	11	(国)473号BP(1次)→市道	島田金谷IC	24	(国)473号(1次)→(国)473号BP(1次)→市道				
中部	44	相良総合グラウンド	牧之原市菅ヶ谷1050-17	34.718007	138.175511	相良牧之原IC	9	(国)473号BP(1次)→市道	島田金谷IC	23	(国)473号(1次)→(国)473号BP(1次)→市道				
中部	45	萩間コミュニティセンター	牧之原市中西333	34.718007	138.175511	相良牧之原IC	30	(国)473号BP(1次)→市道	島田金谷IC	24	(国)473号(1次)→国道1号と国道473号 経由→市道				
中部	46	小山城駐車場及び多目的広場	吉田町片岡2499-2	34.777351	138.248699	吉田IC	3	(主)島田吉田線(県道34号)(1次)→町道	島田金谷IC	19	(国)473号(1次)→(国)1号BP→(一)伊久美元島田線(県道217号)→(一)島田金谷線(県道381号)→(主)島田停車場線(県道55号)→(主)島田吉田線(県道34号)→(主)島田吉田線(県道34号)BP(1次)→(主)島田吉田線(県道34号)(1次)→町道				
中部	47	吉田中学校第1グラウンド	吉田町住吉230	34.769095	138.252300	吉田IC	3	(主)島田吉田線(県道34号)(1次)→(国)150号(1次)→町道	島田金谷IC	20	(国)473号→(国)1号BP→(一)伊久美元島田線(県道217号)→(一)島田金谷線(県道381号)→(主)島田停車場線(県道55号)→(主)島田吉田線(県道34号)→(主)島田吉田線(県道34号)BP→(主)島田吉田線(県道34号)→(国)150号→町道				
中部	48	吉田中学校第2グラウンド	吉田町住吉230	34.767917	138.254687	吉田IC	3	(主)島田吉田線(県道34号)(1次)→(国)150号(1次)→町道	島田金谷IC	20	(国)473号→(国)1号BP→(一)伊久美元島田線(県道217号)→(一)島田金谷線(県道381号)→(主)島田停車場線(県道55号)→(主)島田吉田線(県道34号)→(主)島田吉田線(県道34号)BP→(主)島田吉田線(県道34号)→(国)150号→町道				
中部	49	旧本川根中学校(廃校)	川根本町田代530	35.102067	138.128989	相良牧之原IC	54	(国)473号BP→(国)473号(1次→2次)→(主)藤枝天竜線(県道63号)(2次)→(主)川根寸又峽線(県道77号)(2次)→(一)県道263号春野下泉停車場線(2次)→(国)362号(2次)→町道	島田金谷IC	41	(国)473号(2次)→(主)藤枝天竜線(県道63号)(2次)→(主)川根寸又峽線(県道77号)(2次)→(一)県道263号春野下泉停車場線(2次)→(国)362号(2次)→町道				

方面	連番	拠点(施設)名称	位置情報			最寄りのIC(東名高速)				最寄りのIC(新東名)		
			所在地(住所)	緯度	経度	IC名	距離	ルート	IC名	距離	ルート	
中部	50	高郷河川敷多目的広場 (大井川右岸)	川根本町高郷地先	35.041026	138.082914	相良牧之原 IC	43	(国)473号BP→(国)473号(1次→2次)→(主)藤枝天竜線(県道63号)(2次)→(主)川根寸又峡線(県道77号)(2次)→(一)県道263号春野下泉停車場線(2次)→(国)362号(2次)→町道	島田金谷IC	30	(国)473号(2次)→(主)藤枝天竜線(県道63号)(2次)→(主)川根寸又峡線(県道77号)(2次)→(一)県道263号春野下泉停車場線(2次)→(国)362号(2次)→町道	
中部	51	奥大井音戯の郷駐車場	川根本町千頭1217-2	35.1075556	138.1362054	相良牧之原 IC	54	(国)473号BP(1次)→(国)1号(1次)→(国)473号(2次)→(主)川根寸又峡線(県道77号)(2次)→(国)362号(2次)	島田金谷IC	41	(国)473号(2次)→(主)川根寸又峡線(県道77号)(2次)→(国)362号(2次)	
中部	52	伝統文化伝承館「時愛」	川根本町青部55-1	35.0923229	138.1084087	相良牧之原 IC	51	(国)473号BP(1次)→(国)1号(1次)→(国)473号(2次)→(主)川根寸又峡線(県道77号)(2次)→(国)362号(2次)→市道	島田金谷IC	38	(国)473号(2次)→(主)川根寸又峡線(県道77号)(2次)→(国)362号(2次)→市道	

2-2 (3) 緊急輸送ルート 中部地域局管内 ヘリベース・航空搬送拠点

方面	連番	拠点(施設)名称	位置情報			最寄りのIC(東名高速)			最寄りのIC(新東名)		
			所在地(住所)	緯度	経度	IC名	距離	ルート	IC名	距離	ルート
中部	1	富士山静岡空港	牧之原市坂口3336-4	34.796475	138.18532	相良牧之原IC	13	(国)473号BP→(主)細江金谷線→(一)静岡空港線	島田金谷IC	12	(国)473号(1次)→(主)細江金谷線→(一)静岡空港線
中部	2	藤枝総合運動公園	藤枝市原100	34.879348	138.23072	焼津IC	11	(主)焼津森線(県道81号)(1次)→(国)1号BP(1次)→(主)藤枝黒俣線(県道32号)→市道	藤枝岡部IC	11	連絡路((国)1号)→(国)1号→(国)1号BP(1次)→(主)藤枝黒俣線(県道32号)→市道
中部	3	航空自衛隊 静浜基地	焼津市上小杉1602	34.814814	138.28904	吉田IC	15	(主)島田吉田線(1次)→(国)150号(1次)→(一)島田大井川線(2次)→市道0107号	藤枝岡部IC	12	連絡路((国)1号)→(主)焼津森線→(一)島田岡部線(2次)→(主)藤枝大井川線(2次)→(一)島田大井川線(2次)→市道

2-2 (3) 緊急輸送ルート 中部地域局管内 広域物資輸送拠点

方面	連番	拠点(施設)名称	位置情報			最寄りのIC(東名高速)			最寄りのIC(新東名)		
			所在地(住所)	緯度	経度	IC名	距離	ルート	IC名	距離	ルート
中部	1	ツインメッセ静岡	静岡市駿河区曲金3-1-10	34.97130	138.406405	静岡IC	4	(主)中島南安倍線(1次)→(市)丸子池田線	新静岡IC	10	(主)山脇大谷線(1次)→国道1号(1次)→(市)東町豊田線(2次)→(市)丸子池田線
中部	2	JA大井川集出荷場	藤枝市緑の丘2-1	34.85200	138.235802	焼津IC	9	(主)焼津森線(1次)→(一)島田岡部線(2次)→市道青島西線(市道2027号線)→(市道)7地区441号線	藤枝岡部IC	11	連絡路(国道1号)(1次)→(主)焼津森線(1次)→(一)島田岡部線(2次)→市道青島西線(市道2027号線)→(市道)7地区441号線

2-2 (3) 緊急輸送ルート 中部地域局管内 地域内輸送拠点

方面	連番	拠点(施設)名称	位置情報			広域物資輸送拠点		
			所在地(住所)	緯度	経度	拠点	距離	ルート
中部	1	静岡県草薙総合運動場	静岡市駿河区栗原19-1	34.9889159	138.4276297	ツインメッセ静岡	5	市道(産業館西通り)→(一)静岡草薙清水線
中部	2	島田市総合スポーツセンター ローズアリーナ	島田市野田1689	34.8501466	138.1752856	JA大井川集出荷場	8	(市)7地区441号線→(市)青島西線→(一)島田岡部線(2次)→(一)伊久美元島田線(1次)→(市)中央公園道線
中部	3	焼津市総合体育館	焼津市保福島1050	34.8636657	138.2811427	JA大井川集出荷場	7	(市)7地区441号線→(市)青島西線→(一)島田岡部線(2次)→(主)焼津藤枝線→(一)大富藤枝線→(市)保福島大島新田線→(市)総合グラウンド三号線
中部	4	静岡県武道館	藤枝市前島2-10-1	34.845314	138.251518	JA大井川集出荷場	3	市道7地区441号線→市道青島西線(市道2027号線)→(一)島田岡部線(2次)→(一)善左衛門藤枝停車場線→市道小川青島線(市道1021号線)→(市道)3地区316号線
中部	5	牧之原市静波体育館	牧之原市静波447-3	34.7394852	138.2246152	JA大井川集出荷場	17	(市)7地区441号線→(市)青島西線→(一)島田岡部線(2次)→(主)藤枝大井川線(2次)→(国)150号(1次)→(市)静波67号線→(市)静波65号線
中部	6	北オアシスパーク(富士見スクウェア駐車場)	吉田町神戸673-1	34.7879965	138.246953	JA大井川集出荷場	13	(市)7地区441号線→(市)青島西線→(一)島田岡部線(1次)→(市)横井御飯屋線→(主)島田吉田線BP(1次)→(主)島田吉田線(1次)→(町)富士見幹線
中部	7	川根町健康増進施設(体育館)	川根本町上長尾627	35.0470033	138.6807847	JA大井川集出荷場	49	(市)7地区441号線→(市)青島西線→(一)島田岡部線(2次)→(一)伊久美元島田線(1次)→(国)1号(1次)→(市)本通り向谷線→(主)島田川根線(3次)→(主)藤枝天竜線(2次)→(主)川根寸又峡線→(一)春野下泉停車場線(2次)→(国)362号(2次)→(町)高郷田野口停車場線→(町)高郷線→(町)上長尾高郷線

2-2 (3) 緊急輸送ルート 中部地域局管内 港湾

方面	連番	拠点(施設)名称	位置情報			最寄りのIC(東名高速)			最寄りのIC(新東名)		
			所在地(住所)	緯度	経度	IC名	距離	ルート	IC名	距離	ルート
中部	1	清水港(興津)	静岡市清水区興津清見寺町	35.0412189	138.5146782	清水IC	4	国道1号(1次)	清水いはらIC	7	(主)清水富士宮線(2次)→国道1号 静岡BP(1次)
中部	2	清水港(日の出)	静岡市清水区日の出町	35.0068251	138.4968462	清水IC	5	国道1号 静岡BP(1次)→(主)清水停車場線(1次)→国道1号(1次)→国道149号(1次)→日の出埠頭9号道路	清水いはらIC	11	(主)清水富士宮線(2次)→国道1号 静岡BP(1次)→(主)清水停車場線(1次)→国道1号(1次)→国道149号(1次)→日の出埠頭9号道路
中部	3	清水港(油槽所)	静岡市清水区袖師町1900	35.0307837	138.4926975	清水IC	3	国道1号静岡BP(1次)→(一)清水インター線→(市)袖師町51号線→袖師臨港道路(1次)	清水いはらIC	6	(主)清水富士宮線(2次)→(一)清水インター線→(市)袖師町51号線→袖師臨港道路(1次)
中部	4	焼津漁港	焼津市新屋438-9	34.8652069	138.3280789	焼津IC	3	(主)焼津森線(1次)	藤枝岡部IC	9	連絡路(国道1号)(1次)→(主)焼津森線(1次)
中部	5	大井川港	焼津市飯淵1960	34.7835918	138.2949369	吉田IC	10	(主)島田吉田線(1次)→(国)150号(1次)→(一)河原大井川港線→(市)0201号線→(市)0101号線→(市)1636号線	藤枝岡部IC	16	連絡路(国道1号)(1次)→(主)焼津森線(1次)→(国)150号(1次)→(一)河原大井川港線→(市)0201号線→(市)0101号線→(市)1636号線
中部	6	大井川港(油槽所)	焼津市飯淵2026	34.7782589	138.2910919	吉田IC	9	(主)島田吉田線(1次)→(国)150号(1次)→(一)河原大井川港線→(市)0201号線	藤枝岡部IC	20	連絡路(国道1号)(1次)→(主)焼津森線(1次)→(国)150号(1次)→(一)河原大井川港線→(市)0201号線
中部	7	地頭方漁港	牧之原市新庄1209-1	34.6292469	138.2007376	相良牧之原IC	18	(国)473号BP→(国)150号(1次)→臨港道路1号線	島田金谷IC	31	(国)473号(1次)→(国)473号BP→(国)150号(1次)→臨港道路1号線

2-2 (4) 緊急輸送ルート 西部地域局管内 市町役場

方面	連番	拠点(施設)名称	位置情報			最寄りのIC(東名高速)			最寄りのIC(新東名)		
			所在地(住所)	緯度	経度	IC名	距離	ルート	IC名	距離	ルート
西部	1	中遠総合庁舎	磐田市見付3599-4	34.72802	137.85224	磐田IC	3	(主)磐田インター線(1次)[86]→(国)1号BP(1次)→(主)磐田天竜線(2次)[44]	浜松浜北IC	20	(国)152号(1次)→(主)天竜浜松線(1次)[45]→(主)浜北袋井線(1次)[61]→(主)磐田天竜線(1次)[44]→(一)浜松袋井線(1次)[374]→(一)横川磐田線(1次)[283]→(主)磐田インター線(1次)[86]→(国)1号BP(1次)→(主)磐田天竜線(2次)[44]
西部	2	浜松市役所	浜松市中央区元城町103-2	34.710865	137.726117	浜松西IC	9	(市)萩湖東線(2次)→(国)257号(2次)→(市)中野町三方原線(2次)→(国)152号(2次)	浜松浜北IC	17	(国)152号(1次・2次)
西部	3	磐田市役所	磐田市国府台3-1	34.717881	137.851511	磐田IC	4	(主)磐田インター線(1次)[86]→(主)磐田福田線(1次)[43]→(市)中泉新貝幹線→(市)見付398号線	浜松浜北IC	21	(国)152号(1次)→(主)天竜浜松線(1次)[45]→(一)浜北袋井線(1次)[61]→(主)磐田天竜線(1次)[44]→(一)浜松袋井線(1次)[374]→(一)横川磐田線(1次)[283]→(主)磐田インター線(1次)[86]→(主)磐田福田線(1次)[43]→(市)中泉新貝幹線→(市)見付398号線
西部	4	掛川市役所	掛川市長谷1-1-1	34.768039	137.997263	掛川IC	5	(市)インター南線→(市)市立病院通り線→(一)磐田掛川線(3次)[403]→(市)小笠山道線→(市)富士見台公園北線→(市)高御所久保線→(市)掛川袋井南線→(市)資生堂南線→(市)長谷南線→(市)長谷大池線→(市)掛川駅梅橋線	森掛川IC	10	(主)掛川天竜線(1次・2次)[40]→(市)山籠橋大池線→(市)掛川駅梅橋線
西部	5	袋井市役所(袋井市防災センター)	袋井市国本2907	34.7524366	137.9263276	袋井IC	5	(主)浜北袋井線(1次・2次)[61]→(一)磐田袋井線(1次・2次)[413]	森掛川IC	14	(主)掛川天竜線(1次)[40]→(主)袋井春野線(1次)[58]→(一)磐田袋井線(1次)[413]
西部	6	湖西市役所	湖西市吉美3268	34.718474	137.531617	三ヶ日IC	15	(主)三ヶ日インター線(1次)[85]→(一)瀬戸佐久米線(1次)[310]→(国)301号(1次・2次)→(市)河原川尻線	浜松いなさIC	32	(国)257号(1次)→(国)362号(2次)→(一)瀬戸佐久米線(1次)[310]→(国)301号(1次・2次)→(市)河原川尻線
西部	7	御前崎市役所	御前崎市池新田5585	34.638028	138.127377	菊川IC	14	(主)吉田大東線(1次)[79]→(主)掛川浜岡線(1次)[37]→(市)嶺田川上線→(主)掛川浜岡線(1次)[37]→(市)池新田西部線(245号線)→(市)七ツ山東町線(208号線)	島田金谷IC	32	(国)473号(1次)→(国)150号(1次)→(一)相良浜岡線(3次)[239]→(市)東町海岸線(214号線)→(市)中町東町線(212号線)→(主)掛川浜岡線(1次)[37]→(市)七ツ山東町線(208号線)
西部	8	菊川市役所	菊川市堀之内61	34.757616	138.084032	菊川IC	2	(主)吉田大東線(1次)[79]→(市)西通り2号線→(主)掛川浜岡線(1次)[37]	森掛川IC	20	(主)掛川天竜線(1次)[40]→(国)1号BP(1次)→(一)方の橋園ヶ谷線→(市)千羽満水線→(市)満水逆川線→(主)掛川浜岡線(1次)[37]
西部	9	森町役場	周智郡森町森2101-1	34.835611	137.927038	袋井IC	12	(主)浜北袋井線(1次・2次)[61]→(一)磐田袋井線(1次・2次)→(主)袋井春野線(1次)[58]→(主)掛川天竜線(2次)[40]→(町)新田赤松線→(町)駅前下宿線	森掛川IC	4	(主)掛川天竜線(1次・2次)[40]→(町)新田赤松線→(町)駅前下宿線

2-2 (4) 緊急輸送ルート 西部地域局管内 災害拠点病院

方面	連番	拠点(施設)名称	位置情報			最寄りのIC(東名高速)			最寄りのIC(新東名)		
			所在地(住所)	緯度	経度	IC名	距離	ルート	IC名	距離	ルート
西部	1	磐田市立総合病院	磐田市大久保512-3	34.76858	137.856247	磐田IC	3	(主)磐田インター線(1次)[86]→(一)横川磐田線[283]→(市)向笠新屋勾坂中幹線	浜松浜北IC	15	(国)152号(1次)→(主)天竜浜松線(1次)[45]→(主)浜北袋井線(1次)[61]→(主)磐田天竜線(1次)[44]→(一)浜松袋井線(1次)[374]→(一)横川磐田線→(市)向笠新屋勾坂中幹線
西部	2	掛川市・袋井市病院企業団立中東遠総合医療センター	掛川市菖蒲ヶ池1-1	34.758158	137.999863	掛川IC	3	(市)インター南線→(一)磐田掛川線(3次)[403]→(市)市立病院通り線→(一)磐田掛川線[403]→(市)小笠山道線→(市)富士見台公園北線→(市)高御所久保線	森掛川IC	15	(主)掛川天竜線(1次)[40]→(市)山麓橋大池線→(市)掛川駅梅橋線→(市)長谷大池線→(市)長谷南線→(市)資生堂南線→(市)掛川袋井南線→(市)高御所久保線
西部	3	浜松医科大学医学部附属病院	浜松市中央区半田山1丁目20番1号	34.770045	137.694791	浜松西IC	7	(主)浜松環状線(1次)[65]→(市)半田山1号線→(市)積志初生線	浜松浜北IC	11	(国)152号(1次・2次)→(主)浜松環状線(1次)[65]→(市)半田山1号線→(市)積志初生線
西部	4	浜松医療センター	浜松市中央区富塚町328	34.715818	137.701816	浜松西IC	12	(市)萩湖東線(2次)→(国)257号(2次)→(市)中野町三方原線(2次)→(国)152号(2次)→(市)植松和地線→(市)布橋2号線→(市)植松和地線→(市)泉倉松線→(市)池川富塚線	浜松浜北IC	19	(国)152号(1次・2次)→(市)植松和地線→(市)布橋2号線→(市)植松和地線→(市)泉倉松線→(市)池川富塚線
西部	5	浜松赤十字病院	浜松市浜名区小林1088-1	34.806672	137.790138	浜松IC	10	(主)浜松環状線(1次)[65]→(国)152号→(主)浜北袋井線[61]→(市)浜北貴布祢山海道橋線→(市)浜北小林86号線	浜松浜北IC	5	(国)152号(1次)→(主)浜北袋井線[61]→(市)浜北貴布祢山海道橋線→(市)浜北小林86号線
西部	6	社会福祉法人聖隷福祉事業団総合病院聖隷三方原病院	浜松市中央区三方原町3453	34.792312	137.689328	浜松西IC	7	(主)浜松環状線(1次)[65]→(国)257号(1次)→(一)金指停車場和地線→(市)細江湖東5-17号線→(市)根洗59号線→(市)根洗201号線	浜松いなさIC	12	(国)257号(1次)→(一)金指停車場和地線→(市)細江湖東5-17号線→(市)根洗59号線→(市)根洗201号線
西部	7	社会福祉法人聖隷福祉事業団総合病院聖隷浜松病院	浜松市中央区住吉2-12-12	34.73048	137.7249	浜松西IC	7	(市)萩湖東線→(国)257号→(市)中野町三方原線→(市)住吉25号線	浜松浜北IC	19	(国)152号→(主)浜松環状線→(国)257号→(市)中野町三方原線→(市)住吉25号線

2-2(4) 緊急輸送ルート 西部地域局管内 救助活動拠点

方面	連番	拠点(施設)名称	位置情報			最寄りのIC(東名高速)				最寄りのIC(新東名)			
			所在地(住所)	緯度	経度	IC名	距離	ルート	IC名	距離	ルート		
西部	1	浜松市小型自動車競走場(浜松オートレース場)	浜松市中央区和合町936-19	34.73952	137.70505	浜松西IC	8	(市)萩湖東線(2次)→(国)257号(1次)→(市)中野町三方原線(2次)→和地山曳馬停車場線[321]→県道湖東和合線[364]	浜松浜北IC	17	(国)152号(1次)→(主)浜松環状線(1次)[65]→(国)257号(1次)→(市)中野三方原線(2次)→和地山曳馬停車場線[321]→(一)県道湖東和合線[364]		
西部	2	花川運動公園	浜松市中央区西丘町724	34.77389	137.69004	浜松西IC	2	(主)浜松環状線(1次)→市道	浜松浜北IC	15	(国)152号(1次)→(主)浜松環状線(1次)[65]→市道		
西部	3	浜松市北部水泳場	浜松市中央区高丘西4-7-1	34.76184	137.69310	浜松西IC	2	(主)浜松環状線(1次)[65]→(市)萩湖東線(2次)→市道	浜松浜北IC	17	(国)152号(1次)→(主)浜松環状線(1次)[65]→(市)萩丘湖東線(2次)→市道		
西部	4	浜松市青少年の家	浜松市中央区住吉四丁目23-1	34.73186	137.73146	浜松IC	12	(主)浜松環状線(1次)[65]→(国)152号(2次)→市道	浜松浜北IC	14	(国)152号(1次・2次)→市道		
西部	5	浜松武道館	浜松市中央区西浅田二丁目3-1	34.69592	137.72532	浜松IC	10	(主)浜松環状線(1次)[65]→(国)152号(2次)→(国)257号(2次)→市道	浜松浜北IC	18	(国)152号(1次・2次)→(国)257号(2次)→市道		
西部	6	和地山公園	浜松市中央区和地山三丁目10番1号	34.72942	137.71927	浜松西IC	8	(市)萩湖東線(2次)→(国)257号(1次)→(市)中野町三方原線(2次)→和地山曳馬停車場線[321]→(国)257号(2次)→市道	浜松浜北IC	17	(国)152号(1次)→(主)浜松環状線(1次)[65]→(国)257号(1次)→(市)中野三方原線(2次)→和地山曳馬停車場線[321]→(国)257号(2次)→市道		
西部	7	天竜川緑地(北側)	浜松市中央区白鳥町1347番地先	34.73293	137.80376	浜松IC	3	(主)浜松環状線(1次)[65]→(一)磐田細江線(2次)[261]→市道→(一)二俣浜松線(2次)[344]	浜松浜北IC	13	(国)152号(1次)→(主)天竜浜松線(1次)[45]→(主)浜松袋井線(1次)[374]→(一)磐田細江線(2次)[261]→市道→(一)二俣浜松線(2次)[344]		
西部	8	安間川公園自由広場	浜松市中央区安新町181-2	34.73030	137.78667	浜松IC	2	(主)浜松環状線(1次)[65]	浜松浜北IC	13	(国)152号(1次)→(主)天竜浜松線(1次)[45]→(一)浜松袋井線(1次)[374]→(主)浜松環状線(1次)[65]→市道		
西部	9	浜松工業高校東側周辺グラウンド群	浜松市中央区半田山三丁目51地	34.77375	137.73658	浜松西IC	7	(主)浜松環状線(1次)[65]→市道	浜松浜北IC	11	(国)152号(1次)→(主)浜松環状線(1次)[65]→市道		
西部	10	浜松アリーナ	浜松市中央区和田町808-1	34.71863	137.76721	浜松IC	4	(主)浜松環状線(1次)[65]→(国)152号(2次)→市道	浜松浜北IC	14	(国)152号(1次)→(主)天竜浜松線(1次)[45]→(一)浜松袋井線(1次)[374]→(主)浜松環状線(1次)[65]→(国)152号(2次)→市道		
西部	11	雄踏総合公園(グラウンド)	浜松市中央区雄踏町宇布見9984-1	34.70432	137.61543	浜松西IC	12	(主)浜松環状線(1次)[65]→(主)浜松雄踏線(2次)[62]→(主)細江舞阪線[49]	浜松浜北IC	28	(国)152号(1次)→(主)浜松環状線(1次)[65]→(主)浜松雄踏線(2次)[62]→(主)細江舞阪線[49]		
西部	12	航空自衛隊浜松基地	浜松市中央区西山町無番地	34.74022	137.69862	浜松西IC	1	(市)萩湖東線(2次)	浜松浜北IC	18	(国)152号(1次)→(主)浜松環状線(1次)[65]→(国)257号(1次)→(市)萩湖東線(2次)		
西部	13	はままつラワーパーク(駐車場)	浜松市中央区館山寺町195	34.76111	137.63410	浜松西IC	5	(主)浜松環状線(1次)[65]→(一)湖東和合線(3次)[364]→(主)館山寺鹿谷線(3次)[48]	浜松浜北IC	21	(国)152号(1次)→(主)浜松環状線(1次)[65]→(一)湖東和合線(3次)[364]→(主)館山寺鹿谷線(3次)[48]		
西部	14	浜松市農村環境改善センター	浜松市中央区伊佐地町1320-1	34.74874	137.67446	浜松西IC	2	(主)浜松環状線(1次)[65]→(主)館山寺鹿谷線[48]	浜松浜北IC	18	(国)152号(1次)→(主)浜松環状線(1次)[65]→(主)館山寺鹿谷線[48]		
西部	15	天竜川緑地(南側)	浜松市中央区鶴見町2940-1地先	34.71043	137.79567	浜松IC	5	(主)浜松環状線(1次)[65]→(国)1号(1次)→市道→(一)笠井飯田線[313]→(一)二俣浜松線(2次)[344]	浜松浜北IC	14	(国)152号(1次)→(主)天竜浜松線(1次)[45]→(主)浜松袋井線(1次)[374]→(主)浜松環状線(1次)[65]→(国)1号(1次)→市道→(一)笠井飯田線[313]→(一)二俣浜松線(2次)[344]		
西部	16	可美公園総合センター(サッカー場)	浜松市中央区増楽町920-2	34.68608	137.69889	浜松IC	13	(主)浜松環状線(1次)[65]→(国)152号(2次)→(国)257号(2次)→市道	浜松浜北IC	21	(国)152号(1次・2次)→(国)257号(2次)→市道		

方面	連番	拠点(施設)名称	位置情報			最寄りのIC(東名高速)				最寄りのIC(新東名)			
			所在地(住所)	緯度	経度	IC名	距離	ルート	IC名	距離	ルート		
西部	17	大塚グラウンド(飯田公園)	浜松市中央区大塚町地内安間川河川敷	34.69761	137.78374	浜松IC	6	(主)浜松環状線(1次)[65]→(国)1号(1次)→市道	浜松浜北IC	16	(国)152号(1次)→(主)天竜浜松線(1次)[45]→(一)浜松袋井線(1次)[374]→(主)浜松環状線(1次)[65]→(国)1号(1次)→市道		
西部	18	細江総合グラウンド	浜松市浜名区細江町中川2736	34.80847	137.67516	浜松西IC	10	(主)浜松環状線(1次)[65]→(国)257号(1次)→市道	浜松いなさIC	10	(国)257号(1次)→市道		
西部	19	引佐総合公園	浜松市浜名区引佐町井伊谷3858-1	34.83786	137.67964	浜松西IC	12	(主)浜松環状線(1次)[65]→(国)257号(1次)→市道	浜松いなさIC	7	(国)257号(1次)→市道		
西部	20	三ヶ日運動場	浜松市浜名区三ヶ日町宇志1320-5	34.80059	137.55795	三ヶ日IC	3	(主)三ヶ日インター線(1次)[310]→(国)362号(2次)→市道	浜松いなさIC	22	(国)257号(1次)→(国)362号(2次)→市道		
西部	21	三ヶ日B&G海洋センター	浜松市浜名区三ヶ日町都築3116-23	34.78489	137.57388	三ヶ日IC	2	(主)三ヶ日インター線(1次)[85]→(国)362号(2次)→市道	浜松いなさIC	20	(国)257号(1次)→(国)362号(2次)→市道		
西部	22	浜松市教育センター	浜松市中央区東三方町143-4	34.77941	137.72427	浜松西IC	5	(主)浜松環状線(1次)[65]→市道	浜松浜北IC	12	(国)152号(1次)→(主)浜松環状線(1次)[65]→市道		
西部	23	都田総合公園	浜松市浜名区新都田一丁目103-4	34.81664	137.73029	浜松西IC	22	(主)浜松環状線(1次)[65]→(市)東三方都田線→市道	浜松浜北IC	31	(国)152号(1次)→(主)浜松環状線(1次)[65]→(市)東三方都田線→市道		
西部	24	みをつくし文化センター	浜松市浜名区細江町賀賀369	34.80683	137.65048	浜松西IC	12	(主)浜松環状線(1次)[65]→(国)257号(1次)→(国)362号(2次)→(主)細江舞阪線[49]→市道	浜松いなさIC	10	(国)257号(1次)→(国)362号(2次)→(主)細江舞阪線[49]→市道		
西部	25	天竜川運動公園	浜松市浜名区中瀬・永島地先	34.81045	137.81996	浜松IC	9	(主)浜松環状線(1次)[65]→(一)浜松袋井線(1次)[374]→(主)天竜浜松線(1次)[45]→(主)浜北袋井線(1次)[61]→(一)二俣浜松線(2次)[344]	浜松浜北IC	4	(国)152号(1次)(2次)→(主)天竜浜松線(1次)[45]→(主)浜北袋井線(1次)[61]→(一)二俣浜松線(2次)[344]→市道		
西部	26	浜北平口サッカー場	浜松市浜名区平口3071-1	34.79701	137.75992	浜松西IC	11	(主)浜松環状線(1次)[65]→(国)152号(1次)→市道	浜松浜北IC	6	(国)152号(1次)→市道		
西部	27	浜北総合体育館(サブアリーナ)	浜松市浜名区平口5042-133	34.79727	137.75903	浜松西IC	11	(主)浜松環状線(1次)[65]→(国)152号(1次)→市道	浜松浜北IC	6	(国)152号(1次)→市道		
西部	28	明神池運動公園浜北球場	浜松市浜名区宮口391-5	34.83295	137.76596	浜松西IC	15	(主)浜松環状線(1次)[65]→(国)152号(1次)→(一)熊小松天竜川停車場線(1次)[296]→(主)浜北三ヶ日線[68]	浜松浜北IC	6	(国)152号(1次)→(一)熊小松天竜川停車場線(1次)[296]→(主)浜北三ヶ日線[68]		
西部	29	静岡県警察西部運転免許センター	浜松市浜名区小松3220	34.78233	137.76820	浜松西IC	10	(主)浜松環状線(1次)[65]→(国)152号(1次)→市道	浜松浜北IC	8	(国)152号(1次)→市道		
西部	30	浜松市中瀬南部緑地会館	浜松市浜名区中瀬4486-1	34.81454	137.81947	浜松IC	10	(主)浜松環状線(1次)[65]→(一)浜松袋井線(1次)[374]→(主)天竜浜松線(1次)[45]→(主)浜北袋井線(1次)[61]→(一)二俣浜松線(2次)[334]→市道	浜松浜北IC	4	(国)152号(1次)→(主)天竜浜松線(1次)[45]→(主)浜北袋井線(1次)[61]→(一)二俣浜松線(2次)[344]→市道		
西部	31	浜松市船明(ふなぎら)ダム運動公園	浜松市天竜区船明2649	34.89962	137.81428	浜松IC	18	(主)浜松環状線(1次)[65]→(一)浜松袋井線(1次)[374]→(主)天竜浜松線(1次)[45]→(国)152号(1次)→(主)掛川天竜線(2次)[40]→(国)152号(2次)→(一)渡ヶ島横山線[360]	浜松浜北IC	7	(国)152号(2次)→(主)掛川天竜線(2次)[40]→(国)152号(2次)→(一)渡ヶ島横山線[360]		
西部	32	水窪山村開発センター(水窪支所2階)	浜松市天竜区奥領家2980-1	35.16598	137.86957	浜松IC	58	(主)浜松環状線(1次)[65]→(一)浜松袋井線(1次)[374]→(主)天竜浜松線(1次)[45]→(国)152号(1次)→市道	浜松浜北IC	47	(国)152号(2次)		
西部	33	浜松市天竜武道館	浜松市天竜区二俣町二俣557-1	34.87215	137.81382	浜松IC	16	(主)浜松環状線(1次)[65]→(一)浜松袋井線(1次)[374]→(主)天竜浜松線(1次)[45]→(国)152号(1次)→(主)掛川天竜線(2次)[40]→(国)152号(2次)→市道	浜松浜北IC	6	(国)152号(2次)→(主)掛川天竜線(2次)[40]→(国)152号(2次)→市道		
西部	34	天竜川鹿島上島緑地	浜松市天竜区二俣町鹿島地先	34.85201	137.80830	浜松IC	12	(主)浜松環状線(1次)[65]→(一)浜松袋井線(1次)[374]→(主)天竜浜松線(1次)[45]→(国)152号(1次)→(主)天竜浜松線(1次)[45]→(一)二俣浜松線[344]→市道	浜松浜北IC	4	(国)152号(2次)→(主)天竜浜松線(1次)[45]→(一)二俣浜松線[344]→市道		

方面	連番	拠点(施設)名称	位置情報			最寄りのIC(東名高速)				最寄りのIC(新東名)			
			所在地(住所)	緯度	経度	IC名	距離	ルート	IC名	距離	ルート		
西部	35	かぶと塚公園	磐田市見付4075-1	34.72514	137.84665	磐田IC	4	(主)磐田インター線(1次)[86]→(→)磐田袋井線(2次)[413]→市道	浜松浜北IC	20	(国)152号(1次)→(主)天竜浜松線(1次)[45]→(→)浜松袋井線(1次)[374]→(主)浜松環状線(1次)[65]→(国)1号バイパス(1次)→(→)磐田袋井線(2次)[413]		
西部	36	豊田天竜川グラウンド	磐田市池田地先天竜川河川敷	34.73173	137.81100	浜松IC	6	(主)浜松環状線(1次)[65]→(国)1号バイパス(1次)→(→)上野部豊田竜洋線[343]→市道	浜松浜北IC	15	(国)152号(1次)→(主)天竜浜松線(1次)[45]→(→)浜松袋井線(1次)[374]→(主)浜松環状線(1次)[65]→(国)1号バイパス(1次)→(→)上野部豊田竜洋線[343]→市道		
西部	37	東大久保運動公園グラウンド	磐田市東大久保809-2	34.73134	137.87192	磐田IC	4	(主)磐田インター線(1次)[86]→(→)磐田袋井線(2次)[413]	浜松浜北IC	23	(国)152号(1次)→(主)天竜浜松線(1次)[45]→(→)浜松袋井線(1次)[374]→(主)浜松環状線(1次)[65]→(国)1号バイパス(1次)→(主)磐田インター線(1次)[86]→(→)磐田袋井線(2次)[413]		
西部	38	福田公園野球場	磐田市福田中島3756-43	34.66660	137.87818	磐田IC	10	(主)磐田インター線(1次)[86]→(主)磐田福田線(1次)[43]→(国)150号(1次)→市道	浜松浜北IC	28	(国)152号(1次)→(主)天竜浜松線(1次)[45]→(→)浜松袋井線(1次)[374]→(主)浜松環状線(1次)[65]→(国)1号バイパス(1次)→(主)磐田インター線(1次)[86]→(主)磐田福田線(1次)[43]→(国)150号(1次)→市道		
西部	39	豊岡総合センター	磐田市沓貴地64-1	34.81924	137.83460	磐田IC	14	(主)磐田インター線(1次)[86]→(→)横川磐田線(1次)[283]→(→)浜松袋井線(1次)[374]→(主)磐田天竜線(1次)[44]→(主)浜北袋井線(1次)[61]→市道	浜松浜北IC	7	(国)152号(1次)→(主)天竜浜松線(1次)[45]→(主)浜北袋井線(1次)[61]→市道		
西部	40	磐田スポーツ交流の里ゆめりあ	磐田市大久保892-36	34.75545	137.85792	磐田IC	2	(主)磐田インター線(1次)[86]→(→)横川磐田線(1次)[283]→市道	浜松浜北IC	16	(国)152号(1次)→(主)天竜浜松線(1次)[45]→(主)浜北袋井線(1次)[61]→(主)磐田天竜線(1次)[44]→(→)浜松袋井線(1次)[374]→(→)横川磐田線(1次)[283]→市道		
西部	41	豊田ラブリバー公園	磐田市気子島155-1	34.71035	137.82393	浜松IC	7	(主)浜松環状線(1次)[65]→(国)1号バイパス(1次)→豊田竜洋線(2次)[262]→市道	浜松浜北IC	18	(国)152号(1次)→(主)天竜浜松線(1次)[45]→(→)浜松袋井線(1次)[374]→(主)浜松環状線(1次)[65]→(国)1号バイパス(1次)→→豊田竜洋線(2次)[262]→市道		
西部	42	岩田交流センター	磐田市句坂上615-1	34.77316	137.82852	磐田IC	7	(主)磐田インター線(1次)[86]→(→)横川磐田線(1次)[283]→(→)浜松袋井線(1次)[374]→(主)磐田天竜線(1次)[44]→市道	浜松浜北IC	12	(国)152号(2次)→(主)天竜浜松線(1次)[45]→(主)浜北袋井線(1次)[61]→(主)磐田天竜線(1次)[44]→市道		
西部	43	天竜川ラブリバー公園	磐田市沓貴地地先天竜川河川敷	34.81755	137.83148	磐田IC	14	(主)磐田インター線(1次)[86]→(→)横川磐田線(1次)[283]→(→)浜松袋井線(1次)[374]→(主)磐田天竜線(1次)[44]→(主)浜北袋井線(1次)[61]→(→)上野部豊田竜洋線[343]→市道	浜松浜北IC	6	(国)152号(2次)→(主)天竜浜松線(1次)[45]→(主)浜北袋井線(1次)[61]→(→)上野部豊田竜洋線[343]→市道		
西部	44	竜洋なぎの木会館	磐田市豊岡6605-3	34.68251	137.81536	磐田IC	13	(主)磐田インター線(1次)[86]→(→)磐田袋井線(2次)[413]→豊田竜洋線(2次)[262]→市道	浜松浜北IC	29	(国)152号(1次)→(主)天竜浜松線(1次)[45]→(→)浜松袋井線(1次)[374]→(主)浜松環状線(1次)[65]→(国)1号バイパス(1次)→→豊田竜洋線(2次)[262]→市道		
西部	45	磐田市福田支所駐車場	磐田市福田400	34.68082	137.88055	磐田IC	8	(主)磐田インター線(1次)[86]→(主)磐田福田線(1次)[43]→市道	浜松浜北IC	27	(国)152号(1次)→(主)天竜浜松線(1次)[45]→(→)浜松袋井線(1次)[374]→(主)浜松環状線(1次)[65]→(国)1号バイパス(1次)→(主)磐田インター線(1次)[86]→(主)磐田福田線(1次)[43]→市道		
西部	46	福田北部グラウンド	磐田市南島377-1	34.69258	137.88186	磐田IC	11	(主)磐田インター線(1次)[86]→(主)磐田福田線(1次)[43]→市道	浜松浜北IC	30	(国)152号(1次)→(主)天竜浜松線(1次)[45]→(→)浜松袋井線(1次)[374]→(主)浜松環状線(1次)[65]→(国)1号バイパス(1次)→(主)磐田インター線(1次)[86]→(主)磐田福田線(1次)[43]→市道		
西部	47	磐田市民文化会館「かたりあ」	磐田市上新屋678-1	34.73086	137.82430	磐田IC	5	(主)磐田インター線(1次)[86]→(国)1号バイパス(1次)→市道	浜松浜北IC	16	(国)152号(1次)→(主)天竜浜松線(1次)[45]→(→)浜松袋井線(1次)[374]→(主)浜松環状線(1次)[65]→(国)1号バイパス(1次)→市道		
西部	48	今之浦公園	磐田市今之浦三丁目6	34.71915	137.85937	磐田IC	6	(主)磐田インター線(1次)[86]→(主)磐田福田線(1次)[43]→市道	浜松浜北IC	25	(国)152号(1次)→(主)天竜浜松線(1次)[45]→(→)浜松袋井線(1次)[374]→(主)浜松環状線(1次)[65]→(国)1号バイパス(1次)→(主)磐田インター線(1次)[86]→(主)磐田福田線(1次)[43]→市道		
西部	49	磐田城山球場	磐田市見付190	34.72257	137.86499	磐田IC	3	(主)磐田インター線(1次)[86]→(→)磐田袋井線(2次)[413]→(→)豊浜磐田線[258]	浜松浜北IC	22	(国)152号(1次)→(主)天竜浜松線(1次)[45]→(→)浜松袋井線(1次)[374]→(主)浜松環状線(1次)[65]→(国)1号バイパス(1次)→(主)磐田インター線(1次)[86]→(→)磐田袋井線(2次)[413]→(→)豊浜磐田線[258]		
西部	50	いこいの広場	掛川市細谷1686	34.78777	137.96828	掛川IC	9	市道(1次)→(主)掛川大東線(1次)[38]→(主)掛川浜岡線(1次)[37]→(→)掛川停車場線(1次)[254]→(主)掛川川根線(1次)[39]→(国)1号バイパス(1次)→(主)掛川天竜線(1次)[40]→市道	森掛川IC	5	(主)掛川天竜線(1次)[40]→市道		
西部	51	大東北運動場	掛川市下土方407	34.70931	138.04657	掛川IC	8	市道(1次)→(主)掛川大東線(1次)[38]	森掛川IC	22	(主)掛川天竜線(1次)[40]→(国)1号バイパス(1次)→(主)掛川川根線(1次)[39]→(→)掛川停車場線(1次)[254]→(主)掛川浜岡線(1次)[37]→(主)掛川大東線(1次)[38]		

方面	連番	拠点(施設)名称	位置情報			最寄りのIC(東名高速)				最寄りのIC(新東名)			
			所在地(住所)	緯度	経度	IC名	距離	ルート	IC名	距離	ルート		
西部	52	総合研修ホール	掛川市大池2611	34.46170	137.59280	掛川IC	4	市道(一次)→(主)掛川大東線(1次)[38]→(主)掛川浜岡線(1次)[37]→(一)掛川停車場線(1次)[254]→(一)日坂沢田線(2次)[415]→(市)山麓橋大池線	森掛川IC	9	(主)掛川天竜線(1次・2次)[40]→(市)山麓橋大池線		
西部	53	大須賀運動場	掛川市西大淵6220-1	34.68746	137.99057	袋井IC	15	(主)浜北袋井線(1次・2次)[61]→(一)磐田袋井線(2次)[413]→(主)袋井大須賀線(1次・2次)[41]→(主)相良大須賀線[69]→(一)大須賀掛川停車場線[409]→市道	森掛川IC	24	(主)掛川天竜線(1次)[40]→(主)袋井春野線(1次)[58]→(一)磐田袋井線(1次)[413]→(主)袋井大須賀線(1次)[41]→(主)相良大須賀線(2次)[69]→(一)大須賀掛川停車場線[409]→市道		
西部	54	掛川市生涯学習センター	掛川市御所原17-1	34.77960	138.01843	掛川IC	3	市道(1次)→(主)掛川大東線(1次)[38]→(主)掛川浜岡線(1次)[37]→(一)掛川停車場線(1次)[254]→(一)日坂沢田線(2次)[415]→市道	森掛川IC	11	(主)掛川天竜線(1次)[40]→(国)1号バイパス(1次)→(主)掛川川根線(1次)[39]→(一)日坂沢田線(2次)[415]→市道		
西部	55	小笠山総合運動公園	袋井市愛野2300-1	34.75123	137.98152	掛川IC	4	市道(1次)→(一)磐田掛川線(3次)[403]	森掛川IC	14	(主)掛川天竜線(1次)[40]→(国)1号バイパス(1次)→(一)小笠山運動公園線(3次)[402]→(一)磐田掛川線(3次)[403]		
西部	56	二瀬多目的運動広場	袋井市中1000(二瀬橋下流原野谷川左岸)	34.70469	137.90440	袋井IC	9	(主)浜北袋井線(1次・2次)[61]→(一)磐田袋井線(2次)[413]→(主)袋井大須賀線(1次)[41]→(一)磐田掛川線[403]→市道	森掛川IC	18	(主)掛川天竜線(1次)[40]→(主)袋井春野線(1次)[58]→(一)磐田袋井線(1次)[413]→(主)袋井大須賀線(1次)[41]→(一)磐田掛川線[403]→市道		
西部	57	原野谷川親水公園東側広場	袋井市愛野1689-1(原野谷川広愛大橋東側)	34.74700	137.94279	袋井IC	6	(主)浜北袋井線(1次・2次)[61]→(一)磐田袋井線(2次)[413]→(主)袋井大須賀線(1次)[41]→市道→(一)袋井小笠線[251]→市道	森掛川IC	14	(主)掛川天竜線(1次)[40]→(主)袋井春野線(1次)[58]→(一)磐田袋井線(1次)[413]→(主)袋井大須賀線(1次)[41]→市道→(一)袋井小笠線[251]→市道		
西部	58	浅羽球技場	袋井市東同笠1611-1	34.66931	137.93640	袋井IC	14	(主)浜北袋井線(1次・2次)[61]→(一)磐田袋井線(2次)[413]→(主)袋井大須賀線(1次)[41]→(一)西同笠浅羽線(1次)[257]→市道	森掛川IC	20	(主)掛川天竜線(1次)[40]→(主)袋井春野線(1次)[58]→(一)磐田袋井線(1次)[413]→(主)袋井大須賀線(1次)[41]→(一)西同笠浅羽線(1次)[257]→市道		
西部	59	豊沢の丘防災広場	袋井市豊沢1056-1	34.72964	137.94455	袋井IC	7	(主)浜北袋井線(1次・2次)[61]→(一)磐田袋井線(2次)[413]→(主)袋井大須賀線(1次)[41]→市道→(一)袋井小笠線[251]→市道	森掛川IC	15	(主)掛川天竜線(1次)[40]→(主)袋井春野線(1次)[58]→(一)磐田袋井線(1次)[413]→(主)袋井大須賀線(1次)[41]→市道→(一)袋井小笠線[251]→市道		
西部	60	田原緑地グラウンド	袋井市新池880-1	34.73436	137.90581	袋井IC	4	(主)浜北袋井線(1次・2次)[61]→(一)磐田袋井線[413]→市道	森掛川IC	14	(主)掛川天竜線(1次)[40]→(主)袋井春野線(1次)[58]→(一)磐田袋井線(1次・2次)[413]→市道		
西部	61	原野谷川親水公園	袋井市愛野3164-1(原野谷川広愛大橋西側)	34.74624	137.94089	袋井IC	6	(主)浜北袋井線(1次・2次)[61]→(一)磐田袋井線(2次)[413]→(主)袋井大須賀線(1次)[41]→市道→(一)袋井小笠線[251]→市道	森掛川IC	14	(主)掛川天竜線(1次)[40]→(主)袋井春野線(1次)[58]→(一)磐田袋井線(1次)[413]→(主)袋井大須賀線(1次)[41]→市道→(一)袋井小笠線[251]→市道		
西部	62	愛野公園西側エリア(Bゾーン)	袋井市豊沢1727(原野谷川広愛大橋南西側)	34.74357	137.94265	袋井IC	6	(主)浜北袋井線(1次・2次)[61]→(一)磐田袋井線(1次・2次)[413]→(国)1号BP側道→市道	森掛川IC	14	(主)掛川天竜線(1次)[40]→(主)袋井春野線(1次)[58]→(一)磐田袋井線(1次)[413]→(国)1号BP側道→市道		
西部	63	袋井市教育会館	袋井市新屋1-2-1	34.74975	137.92574	袋井IC	3	(主)浜北袋井線(1次・2次)[61]→(一)磐田袋井線(1次・2次)[413]→市道	森掛川IC	13	(主)掛川天竜線(1次)[40]→(主)袋井春野線(1次)[58]→(一)磐田袋井線(1次)[413]→市道		
西部	64	浅羽体育センター	袋井市東同笠1611-5	34.66931	137.93640	袋井IC	14	(主)浜北袋井線(1次・2次)[61]→(一)磐田袋井線(2次)[413]→(主)袋井大須賀線(1次)[41]→(一)西同笠浅羽線(1次)[257]→市道	森掛川IC	20	(主)掛川天竜線(1次)[40]→(主)袋井春野線(1次)[58]→(一)磐田袋井線(1次)[413]→(主)袋井大須賀線(1次)[41]→(一)西同笠浅羽線(1次)[257]→市道		
西部	65	愛野公園東側エリア(Aゾーン)	袋井市豊沢1727(原野谷川広愛大橋南東側)	34.74357	137.94265	袋井IC	6	(主)浜北袋井線(1次・2次)[61]→(一)磐田袋井線(1次・2次)[413]→(国)1号BP側道→市道	森掛川IC	14	(主)掛川天竜線(1次)[40]→(主)袋井春野線(1次)[58]→(一)磐田袋井線(1次)[413]→(国)1号BP側道→市道		
西部	66	湖西運動公園	湖西市吉美830-1	34.71734	137.51558	三ヶ日IC	18	(主)三ヶ日インター線(1次)[85]→(一)瀬戸佐久米線(1次)[310]→(国)301号(1次)→(主)豊橋湖西線[3]→市道	浜松いなさIC	37	(国)257号(1次)→(国)362号(2次)→(一)瀬戸佐久米線(1次)[310]→(国)301号(1次)→(主)豊橋湖西線[3]→市道		
西部	67	湖西市環境センター・湖西アメニティプラザ	湖西市吉美3294-47.48	34.71505	137.50246	三ヶ日IC	18	(主)三ヶ日インター線(1次)[85]→(一)瀬戸佐久米線(1次)[310]→(国)301号(1次)→(主)豊橋湖西線[3]→(一)新所原停車場白須賀線[332]→市道	浜松いなさIC	38	(国)257号(1次)→(国)362号(2次)→(一)瀬戸佐久米線(1次)[310]→(国)301号(1次)→(主)豊橋湖西線[3]→(一)新所原停車場白須賀線[332]→市道		
西部	68	御前崎市市民プール「ぶるる」	御前崎市宮内1581-1	34.64936	138.14170	菊川IC	14	(主)吉田大東線(1次)[79]→(主)掛川浜岡線(BP経由、一部市道((市)瀧田川上線)経由で現道に接続)(1次)[37]→(一)大東相良線(3次)[372]→(一)相良浜岡線(3次)[239]	島田金谷IC	31	(国)473号(1次)→(国)150号(1次)→(一)相良浜岡線(3次)[239]		
西部	69	静岡カントリークラブ浜岡ゴルフ場	御前崎市合戸731	34.65417	138.09633	菊川IC	11	(主)吉田大東線(1次)[79]→(主)掛川浜岡線(BP経由、一部市道((市)瀧田川上線)経由で現道に接続)(1次)[37]→(一)大東相良線[372]→市道	島田金谷IC	36	(国)473号(1次)→(国)150号(1次)→(一)相良浜岡線(3次)[239]→(一)大東相良線[372]→市道		

方面	連番	拠点(施設)名称	位置情報			最寄りのIC(東名高速)				最寄りのIC(新東名)			
			所在地(住所)	緯度	経度	IC名	距離	ルート	IC名	距離	ルート		
西部	70	航空自衛隊御前崎分屯基地	御前崎市御前崎2825-1	34.60065	138.21577	相良牧之原IC	24	(国)473号(1次)→(国)150号(1次)→(一)御前崎堀野新田線(2次)[240]→市道	島田金谷IC	36	(国)473号(1次)→(国)150号(1次)→(一)御前崎堀野新田線(2次)[240]→市道		
西部	71	浜岡総合運動場グラウンド	御前崎市池新田444-1	34.65572	138.12431	菊川IC	12	(主)吉田大東線(1次)[79]→(主)掛川浜岡線(BP経由、一部市道((市)嶺田川上線)経由で現道に接続)(1次)[37]→市道	島田金谷IC	32	(国)473号(1次)→(国)150号(1次)→(一)相良浜岡線(3次)[239]→(主)掛川浜岡線(1次)[37]→市道		
西部	72	菊川運動公園	菊川市西方898	34.75883	138.07102	菊川IC	2	(主)吉田大東線(1次)[79]→(主)掛川浜岡線(1次)[37]→市道	森掛川IC	23	(主)掛川天竜線(1次)[40]→(国)1号バイパス(1次)→(主)掛川川根線(1次)[39]→(一)掛川停車場線(1次)[254]→(主)掛川浜岡線(1次)[37]→(主)吉田大東線(1次)[79]→(主)掛川浜岡線(1次)[37]→市道		
西部	73	菊川文化会館アエル駐車場	菊川市本所2488-2	34.74399	138.09163	菊川IC	1	(主)吉田大東線(1次)[79]→(一)川上菊川線[245]	森掛川IC	22	(主)掛川天竜線(1次)[40]→(国)1号バイパス(1次)→(主)掛川川根線(1次)[39]→(一)掛川停車場線(1次)[254]→(主)掛川浜岡線(1次)[37]→(主)吉田大東線(1次)[79]→(一)川上菊川線[245]		
西部	74	太田川親水公園	周智郡森町森1105-2地先太田川森大橋北側	34.83059	137.92707	袋井IC	10	(主)浜北袋井線(1次・2次)[61]→(一)磐田袋井線(1次・2次)[413]→(主)袋井春野線(1次)[58]→(主)掛川天竜線(2次)[40]→町道	森掛川IC	3	(主)掛川天竜線(1次・2次)[40]→町道		

2-2(4) 緊急輸送ルート 西部地域局管内 ヘリベース・航空搬送拠点

方面	連番	拠点(施設)名称	位置情報			最寄りのIC(東名高速)			最寄りのIC(新東名)		
			所在地(住所)	緯度	経度	IC名	距離	ルート	IC名	距離	ルート
西部	1	小笠山総合運動公園	袋井市愛野2300-1	34.751228	137.981522	掛川IC	4	市道(1次)→(-)磐田掛川線(3次)[403]	森掛川IC	14	(主)掛川天竜線(1次)[40]→(国)1号バイパス(1次)→(-)小笠山運動公園線(3次)[402]→(-)磐田掛川線(3次)[403]
西部	2	航空自衛隊 浜松基地	浜松市中央区西山町無番地	34.740215	137.698617	浜松西IC	1	(市)萩湖東線(2次)	浜松浜北IC	18	(国)152号(1次)→(主)浜松環状線(1次)[65]→(国)257号(1次)→(市)萩湖東線(2次)

2-2(4) 緊急輸送ルート 西部地域局管内 広域物資輸送拠点

方面	連番	拠点(施設)名称	位置情報			最寄りのIC(東名高速)			最寄りのIC(新東名)		
			所在地(住所)	緯度	経度	IC名	距離	ルート	IC名	距離	ルート
西部	1	小笠山総合運動公園 (エコパ)	袋井市愛野2300-1	34.75123	137.98152	掛川IC	4	市道(1次)→(-)磐田掛川線(3次)[403]	森掛川IC	14	(主)掛川天竜線(1次)[40]→(国)1号バイパス(1次)→(-)小笠山運動公園線(3次)[402]→(-)磐田掛川線(3次)[403]
西部	2	浜松市総合産業展示館	浜松市中央区流通元町20-2	34.740782	137.791477	浜松IC	1	(主)浜松環状線(1次)[65]	浜松浜北IC	16	(国)152号(1次)→(主)浜松環状線(1次)[65]

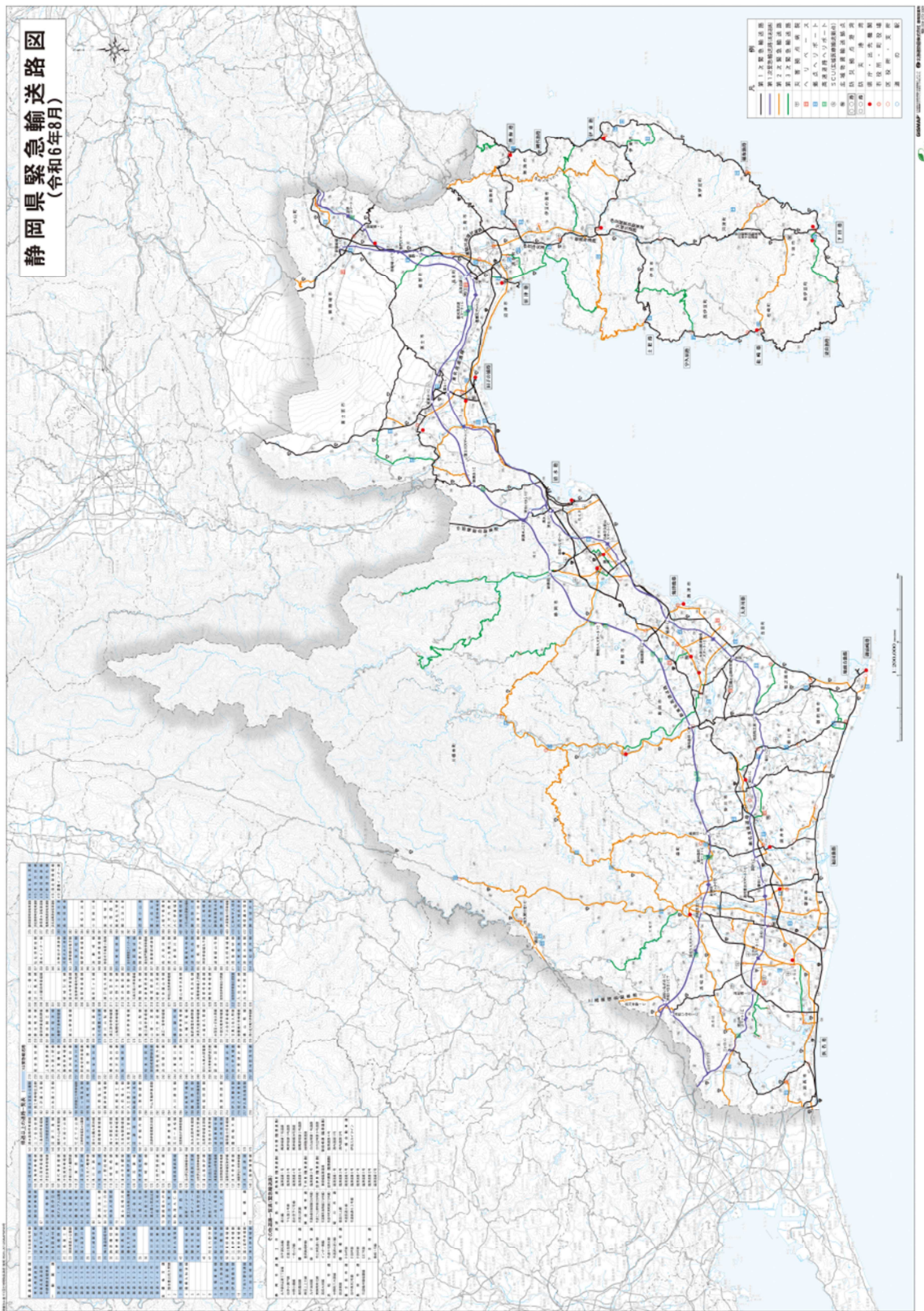
2-2(4) 緊急輸送ルート 西部地域局管内 地域内輸送拠点

方面	連番	拠点(施設)名称	位置情報			広域物資輸送拠点		
			所在地(住所)	緯度	経度	拠点	距離	ルート
西部	1	磐田市防災備蓄ステーション	磐田市森岡150	34.72798	137.82311	小笠山総合運動公園(エコパ)	16	(一)磐田掛川線(3次)[403]→(一)小笠山総合運動公園線(3次)[402]→(国)1号バイパス(1次)→市道
西部	2	掛川市生涯学習センター	掛川市御所原17-1	34.779395	138.018946	小笠山総合運動公園(エコパ)	7	(一)磐田掛川線(3次)[403]→(主)掛川大東線(1次)[38]→(主)掛川浜岡線(1次)[37]→(一)掛川停車場線(1次)[254]→(一)日坂八坂線(2次)[245]
西部	3	豊沢の丘防災倉庫	袋井市豊沢1056-1	34.729397	137.94435	小笠山総合運動公園(エコパ)	6	(一)磐田掛川線(3次)[403]→市道
西部	4	御前崎市拠点防災倉庫	御前崎市比木1911-2	34.658716	138.178361	小笠山総合運動公園(エコパ)	31	(一)磐田掛川線(3次)[403]→(主)掛川大東線(1次)[38]→(主)掛川浜岡線(1次)[37]→(主)吉田大東線(1次)[79]→(主)掛川浜岡線(BP経由、一部市道((市)嶺田川上線)経由で現道に接続)(1次)[37]→(一)大東相良線(3次)[372]→(一)相良浜岡線(3次)[239]
西部	5	菊川文化会館アエル	菊川市本所2488-2	34.743935	138.093041	小笠山総合運動公園(エコパ)	16	(一)磐田掛川線(3次)[403]→(主)掛川大東線(1次)[38]→(主)掛川浜岡線(1次)[37]→(主)吉田大東線(1次)[79]→(一)川上菊川線[245]
西部	6	森町拠点防災倉庫	森町森1524-1	34.824282	137.920334	小笠山総合運動公園(エコパ)	16	(一)磐田掛川線(3次)[403]→(一)小笠山総合運動公園線(3次)[402]→(国)1号バイパス(1次)→(主)掛川天竜線(2次)[40]
西部	7	浜松市総合産業展示館	浜松市中央区流通元町20-2	34.740782	137.791477	浜松市総合産業展示館	0	-
西部	8	湖西市アメニティプラザ	湖西市吉美3294-48	34.715124	137.504551	浜松市総合産業展示館	46	(主)浜松環状線(1次)[65]→(国)257号(1次)→(国)362号(2次)→(一)瀬戸佐久米線(1次)[310]→(国)301号(1次)→(主)豊橋湖西線[3]→(一)新所原停車場白須賀線[332]→市道

2-2(4) 緊急輸送ルート 西部地域局管内 港湾

方面	連番	拠点(施設)名称	位置情報				最寄りのIC(東名高速)		最寄りのIC(新東名)		
			所在地(住所)	緯度	経度	IC名	距離	ルート	IC名	距離	ルート
西部	1	御前崎港	御前崎市港	34.609629	138.216321	相良牧之原IC	19	(国)473号(1次)→(国)150号(1次)→港湾道路	島田金谷IC	32	(国)473号(1次)→(国)150号(1次)→港湾道路
西部	2	福田漁港	磐田市豊浜	34.667391	137.908643	袋井IC	15	(主)浜北袋井線(1次)[61]→(一)磐田袋井線(2次)[413]→(主)袋井大須賀線(1次)[41]→(一)西同笠浅羽線(1次)[257]→(国)150号(1次)→市道	森掛川IC	25	(主)掛川天竜線(1次)[40]→(主)袋井春野線(1次)[58]→(一)磐田袋井線(1次)[413]→(主)袋井大須賀線(1次)[41]→(一)西同笠浅羽線(1次)[257]→市道
西部	3	浜名港	湖西市新居町新居	34.691602	137.578.393	三ヶ日IC	21	(主)三ヶ日インター線(1次)[85]→(一)瀬戸佐久米線(1次)[310]→(国)301号(1次)→市道	浜松いなさIC	38	(国)257号(1次)→(国)362号(2次)→(一)瀬戸佐久米線(1次)[310]→(国)301号(1次)→市道

2-2 (5) (参考) 静岡県緊急輸送路図 (縮小版)



(令和6年8月時点) ※道路の開通や見直しにより随時更新

## 2-3 国土交通省 TEC-FORCE（緊急災害派遣隊）の災害対策用 資機材及び支援活動等（例）

項目	内容
排水ポンプ車	湛水箇所の排水による救助活動の支援
照明車	夜間における道路啓開活動の支援
対策本部車・待機支援車	災害復旧活動の支援
衛星通信車、Ku-SAT (小型衛星画像伝送装置)	山間地や通信制限エリア等の通信の確保を支援
その他の機材	応急組立橋、散水車、橋梁点検車、側溝清掃車、 路面清掃車、遠隔操作式バックホウ 等
その他の技術的支援	被災状況調査

(参考) TEC-FORCE とは

- 大規模な自然災害等に際して、被災自治体が行う被災状況の迅速な把握、被害の拡大の防止、被災地の早期復旧等に対する技術的な支援を円滑かつ迅速に実施する部隊をいう。
- TEC-FORCE 隊員は、全国の地方整備局を主体に任命されており、災害の規模によっては全国から集結する。

2-4 海上輸送拠点・防災拠点港湾・自衛隊活動拠点港湾等

地域	港湾・漁港名	機能等					耐震強化岸壁			
		海上輸送拠点	防災拠点港湾	防災港湾	油槽所	活動拠点港湾	地区名	施設名	水深(m)	延長(m)
賀茂	稲取漁港			○			稲取	東岸壁	-4.5	80
	下田港		○				外ヶ岡	外ヶ岡栈橋	-6.0	80
	妻良漁港			○			妻良	-3.0m岸壁	-3.0	80
	松崎港				○		松崎	松崎栈橋	-3.0	68
							新港	岸壁(-6.0m)	-6.0	100
宇久須港			○			宇久須	公共第二栈橋	-4.0	50	
東部	熱海港		○			○	和田磯	-7.5m岸壁	-7.5	155
	網代漁港			○			網代	-3.5m岸壁	-3.5	60
	伊東港			○			玖須美	玖須美耐震岸壁	-4.5	80
	土肥港			○			大藪	大藪岸壁	-4.5	60
	沼津港	○	○				外港	外港西岸壁	-5.5	90
								外港東1号岸壁	-7.5	130
田子の浦港	○	○			○	吉原	吉原1号岸壁	-9.0	167	
						中央	中央2号岸壁	-12.0	240	
中部	清水港	○	○		○	興津	興津1号岸壁	-10.0	185	
							興津2号岸壁	-10.0	186	
							興津11号岸壁	-12.0	220	
							興津12号岸壁	-12.0	220	
							日の出	日の出新1号・新2号岸壁	-12.0	480
							江尻	江尻11号・12号岸壁	-4.5	130
	焼津漁港			○			城之腰	城之腰南岸壁	-7.0	120
	大井川港	○		○	○		飯淵	耐震岸壁	-5.5	90
公共南2号岸壁								-6.5	110	
地頭方漁港			○			新庄	-3.0m岸壁	-3.0	150	
西部	御前崎港	○	○			○	女岩	西埠頭3号岸壁	-7.5	130
								西埠頭4号岸壁	-7.5	130
								西埠頭10号岸壁	-14.0	280
	福田漁港			○			豊浜	-3.0m岸壁	-3.0	350
								-5.0m岸壁	-5.0	100
浜名港			○			向島	向島第二物揚場	-3.5	175	

## 2-5 海上自衛隊艦艇入港可能岸壁・海岸（砂浜）一覧

### (1) 海上自衛隊艦艇入港可能岸壁一覧

地域	市町名	名称	利用可否		
			岸壁横付	すべり	海岸着岸
賀茂	河津町	稲取漁港	△	—	—
	下田市	須崎漁港	△	×	—
		下田港	○	×	—
	南伊豆町	三坂漁港	×	△	×
	松崎町	岩地漁港	×	△	×
		雲見漁港	×	×	×
		松崎港	△	—	—
	西伊豆町	仁科漁港	—	△	—
		宇久須漁港	△	△	—
		安良里漁港	△	—	—
田子漁港		△	—	—	
東部	熱海市	熱海港耐震	○	—	—
		初島	○	×	—
		網代漁港	△	×	—
	伊東市	伊東耐震	○	—	—
		伊東観光栈橋	△	—	—
		伊東港東側すべり	—	△	—
	沼津市	静浦漁港	△	△	—
		内浦漁港	△	—	—
		沼津海岸	—	—	△
		戸田漁港	△	—	—
伊豆市	土肥港	△	△	—	
富士市	田子の浦港	○	—	—	
中部	静岡市	江尻埠頭	○	—	—
		興津埠頭	○	—	—
		新興津埠頭	○	—	—
		日の出埠頭	○	—	—
		用宗漁港	△	—	—
	焼津市	小川漁港	○	—	—
		焼津漁港	○	—	—
		大井川港	△	—	—
		焼津石津海岸	—	—	△
		地頭方漁港	×	—	—
牧之原市	相良漁港 坂井	△	—	—	
西部	御前崎市	御前崎港	○	×	—
	磐田市	福田漁港	○	×	—
	浜松市	浜名港	△	—	—

△:調査から10年経過もしくは再調査必要箇所

(2) 海岸(砂浜)一覧

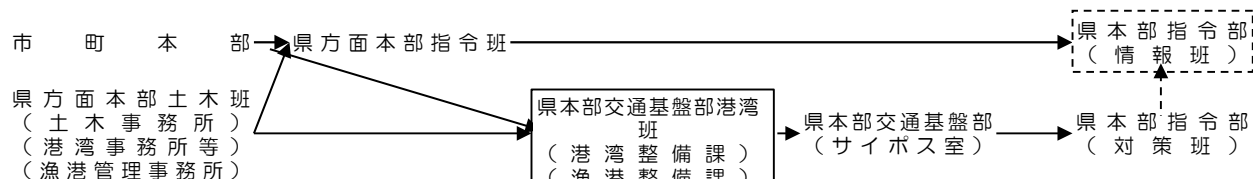
地域	住所	海岸名	利用可否
賀茂	南伊豆町湊	弓ヶ浜	○
	下田市吉佐美	大浜(舞磯)	△
	下田市吉佐美	入田浜	○
	下田市吉佐美	多々戸浜	△
	下田市白浜	白浜	△
	下田市外浦	外浦海岸	○
	河津町見高	今井浜	△
	河津町稲取	稲取漁港	○ (横付)
東部	熱海市長浜	長浜人工海水浴場	○
	伊東市湯川	オレンジビーチ	△
	伊豆市土肥	土肥海水浴場	△
	伊豆市小土肥	小土肥海岸	△
	沼津市今沢	沼津今沢海岸	○
	沼津市御浜	御浜海水浴場	△
	沼津市井田	井田海水浴場すべり	△
	沼津市大瀬美咲	大瀬海水浴場	△
	沼津市下香貫	牛臥(うしぶせ)海岸	○
	沼津市千本	千本浜	○
	富士市三四軒屋	富士川河口東側	○
中部	清水区清水三保真崎	真崎海水浴場	○
	清水区清水三保 三保灯台付近	三保の松原	○
	静岡市下島	浜川河口西側	△
	静岡市安倍川河口付近	安倍川河川敷	○
	焼津市田尻原浜ちびっ子公園隣	焼津石津浜	○
西部	御前崎市御前崎	マリンパーク	○



# 様式302-1 港湾、漁港被害・復旧（見込）状況

【処理欄】FUJISAN入力：済・未・対象外  
GIS入力：済・未

報告日時：平成 年 月 日 時 分  
報告組織・担当者名：



港湾・漁港 管理者名	被災位置				使用可能状況		被災日時		被災内容 (※該当箇所に○)					被災規模		備考 (協定による 出勤要請概要) 要請書番号 発行日時 概略指示内容 その他
	港湾・漁港名	市町字	岸壁、臨港道路等 施設名	緊急輸送 路か 1次 2次 3次 ×	岸壁 使用可否 状況	臨港道路 使用可否 状況	月日 時刻	被災原因 地震、 津波、 等	施設 自体の 損傷	航路 通行 障害物	臨港 道路 陥没	臨港 道路 橋落橋	その他	沈下 流木 等	延長 (m)	

備考（その他、補足する情報がある場合、記入下さい。）

添付資料：有（ 枚）・無

### 3-1 広域進出拠点等（国の具体計画（令和7年6月））

#### 3-1-1 広域進出拠点（◎）及び進出拠点（○）

施設名称	所在地	アクセス	警察庁	消防庁	防衛省	国土交通省
山中城址駐車場	三島市	国道1号	○			
東名高速足柄SA（下り線）	小山町	東名高速道路	◎	◎		◎
東山湖フィッシングエリア駐車場	御殿場市	国道138号	○			
陸上自衛隊駒門駐屯地	御殿場市	国道246号			◎	
陸上自衛隊板妻駐屯地	御殿場市	県道155号			◎	
陸上自衛隊滝ヶ原駐屯地	御殿場市	県道23号			◎	
陸上自衛隊富士駐屯地	小山町	国道138号			◎	
道の駅朝霞高原道の駅	富士宮市	国道139号	○			
清水宍原スポーツ広場	静岡市	国道52号	○			
新東名高速浜松SA（上り線）	浜松市	新東名高速道路	○	○		
新東名高速浜松SA（下り線）	浜松市	新東名高速道路	○			
東名高速浜名湖SA（上り線）	浜松市	東名高速道路	○			
東名高速浜名湖SA（下り線）	浜松市	東名高速道路	○	○		
湖西運動公園	湖西市	国道301号	○			
新東名高速駿河湾沼津SA（下り線）	沼津市	新東名高速道路	○	◎		
新東名高速清水PA（上り線）	静岡市	新東名高速道路 国道52号	○			
新東名高速清水PA（下り線）	静岡市	新東名高速道路 国道52号	○			

### 3-1-2 航空機用救助活動拠点候補地

施設名称	所在地	管理者	用途
愛鷹広域公園	沼津市	静岡県	空からの救出救助・消火活動等
静岡空港	牧之原市	富士山静岡 空港株式会社	航空機の駐機・給油等
小笠山総合 運動公園	袋井市	静岡県	空からの救出救助・消火活動等
航空自衛隊 浜松基地	浜松市	防衛省	航空機の駐機等
湖西運動公園	湖西市	湖西市	空からの救出救助・消火活動等

### 3-1-3 航空搬送拠点候補地

航空搬送拠点候補地	使用可能な航空機	
	固定翼機	大型回転翼
愛鷹広域公園	—	○
静岡空港	○	○
航空自衛隊浜松基地	○	○

3-2(1) 警察、消防、自衛隊の救助活動拠点候補地 (賀茂地域局管内)

※消防は、「一次進出拠点(◎)」、「二次進出拠点(○)」

管理番号	市町名 (コード順)	拠点名称	所在地		管理者情報		施設面積 (単位:m <sup>2</sup> )	救助活動拠点の使用区分(※)				使用を想定する部隊名 (自衛隊のみ)	所轄 警察署	管轄 消防本部	○拠点の状況 ○応援部隊の意見 ○危機管理庁の意見 ○市町の意見
			住所	緯度・経度 (車両進入点)	施設管理者	連絡先		合計	警察	消防	自衛隊				
賀茂1	下田市	県立下田高校グラウンド	下田市蓮台寺152	34.696780,138.93498	静岡県教育委員会	下田高校 0558-22-3164	18,122			○		富士教導団普通科教導連隊(事後)第11旅団第11特科隊	下田警察署	下田消防本部	
賀茂2	下田市	須崎グリーンエリア	下田市須崎1243付近	34.664457,138.981375	下田市	下田市産業振興課 0558-22-3914	5,306			○	現地(中)	富士教導団普通科教導連隊(事後)第11旅団第11特科隊	下田警察署	下田消防本部	津波浸水域(柿崎)を経由して進入。津波被害があった場合使用不可となる可能性あり。
賀茂3	下田市	爪木崎公園駐車場	下田市須崎1237	34.661308,138.983572	下田市	下田市産業振興課 0558-22-3914	5,122		○	○		富士教導団普通科教導連隊(事後)第11旅団第11特科隊	下田警察署	下田消防本部	津波浸水域(柿崎)を経由して進入。津波被害があった場合使用不可となる可能性あり。隣接する建物なし
賀茂4	下田市	敷根公園健康広場駐車場	下田市敷根757	34.682881,138.931601	下田市	下田市建設課 0558-22-2219	2,986		○		拠点(大)		下田警察署	下田消防本部	
賀茂5	下田市	下田市消防団第5分団第1部詰所用地	下田市柿崎19-22	34.676922,138.96565	下田市	下田市総務課 0558-22-2211	1,200	○					下田警察署	下田消防本部	平成29年度から詰所供用開始
賀茂6	下田市	認定こども園駐車場	下田市敷根765-19	34.682342,138.92897	下田市	下田市学校教育課 0558-22-3929	905	○					下田警察署	下田消防本部	
賀茂7	東伊豆町	クロスカントリーコース	東伊豆町稲取3349-1	34.789440,139.042241	東伊豆町	東伊豆町教育委員会 0557-95-1100(代表)	55,000			○		富士教導団普通科教導連隊(事後)第11旅団第11特科隊	下田警察署	駿東伊豆消防本部	主要道路R135から急な坂道(上り)を側道に入り1.5k地点に位置。それ以外特に支障なし
賀茂8	東伊豆町	東伊豆町総合グラウンド(野球場)	賀茂郡東伊豆町稲取3350	34.790678,139.044882	東伊豆町	東伊豆町教育委員会 0557-95-1101(代表)	9,900			○		富士教導団普通科教導連隊(事後)第11旅団第11特科隊	下田警察署	駿東伊豆消防本部	同上
賀茂9	東伊豆町	町立体育センター	賀茂郡東伊豆町稲取3348-19	34.788887,139.042635	東伊豆町	東伊豆町教育委員会 0557-95-1100(代表)	6,057			○		富士教導団普通科教導連隊(事後)第11旅団第11特科隊	下田警察署	駿東伊豆消防本部	同上
賀茂10	東伊豆町	採石場跡地	東伊豆町稲取3349-4	34.790363,139.042141	東伊豆町	東伊豆町企画調整課 0557-95-1100(代表)	4,000			○		富士教導団普通科教導連隊(事後)第11旅団第11特科隊	下田警察署	駿東伊豆消防本部	同上
賀茂11	東伊豆町	東伊豆町総合グラウンド(サッカー場)	賀茂郡東伊豆町稲取3349-1	34.791644,139.043847	東伊豆町	東伊豆町教育委員会 0557-95-1100(代表)	3,184			○		富士教導団普通科教導連隊(事後)第11旅団第11特科隊	下田警察署	駿東伊豆消防本部	同上
賀茂12	河津町	浜区菖蒲沢地先広場	河津町浜434-1	34.727452,138.989654	河津町	河津町総務課 0558-34-1111(代表)	10,000			○		富士教導団普通科教導連隊(事後)第11旅団第11特科隊	下田警察署	下田消防本部	
賀茂13	河津町	B&G海洋センター	河津町浜432-1	34.729583,138.991353	河津町	河津町総務課 0558-34-1111(代表)	5,468			○		富士教導団普通科教導連隊(事後)第11旅団第11特科隊	下田警察署	下田消防本部	
賀茂14	河津町	パカテル公園	賀茂郡河津町峰1073	34.753509,138.979825	河津町	河津町総務課 0558-34-1111(代表)	3,926		○				下田警察署	下田消防本部	
賀茂15	南伊豆町	差田グラウンド	賀茂郡南伊豆町入間16	34.646033,138.819782	南伊豆町	南伊豆町総務課 0558-62-6211	44,000			○	拠点(大)	富士教導団普通科教導連隊(事後)第11旅団第11特科隊	下田警察署	下田消防本部	
賀茂16	南伊豆町	道の駅下賀茂温泉湯の花	賀茂郡南伊豆町下賀茂157-1	34.649710,138.86658	南伊豆町	南伊豆町商工観光課 0558-62-6300	8,388	○					下田警察署	下田消防本部	
賀茂17	南伊豆町	下田高校南伊豆分校	賀茂郡南伊豆町石井58	34.657583,138.859028	静岡県教育委員会	下田高校南伊豆分校 0558-62-0103	5,757			○			下田警察署	下田消防本部	

賀茂18	松崎町	県立松崎高校グラウンド	松崎町桜田188	34.743596.1 38.770908	静岡県教育委員会	松崎高校 0558-42-0131	19.477			○	拠点 (大)	富士教導団普通科教導連隊 (事後)第11旅団第11特科隊	下田警察署	下田消防本部	
賀茂19	松崎町	松崎総合運動場勤労者 体育センター(総合グラウンド)	松崎町道部565	34.743596.1 38.770908	松崎町	松崎町総務課 0558-42-3963	10.000			○	現地 (中)	富士教導団普通科教導連隊 (事後)第11旅団第11特科隊	下田警察署	下田消防本部	
賀茂20	松崎町	道の駅 花の三聖苑	賀茂郡松崎町 大沢20-1	34.757098.1 38.825000	松崎町	松崎町総務課 0558-42-3963	2.500	○			現地 (小)		下田警察署	下田消防本部	
賀茂21	西伊豆町	黄金崎クリスタルパーク	賀茂郡西伊豆町 宇久須2204-3	34.843816.1 38.769307	西伊豆町	西伊豆町総務課 0558-52-1111(代表)	5.500			○	拠点 (中)	富士教導団普通科教導連隊 (事後)第11旅団第11特科隊	下田警察署	下田消防本部	
							計	4	4	14	7				

3-2(2) 警察、消防、自衛隊の救助活動拠点候補地 (東部地域局管内)

※消防は、「一次進出拠点(◎)」、「二次進出拠点(○)」

管理番号	市町名 (コード 順)	拠点名称	所在地		管理者情報		施設面積 (単位: ㎡)	救助活動拠点の使用区分(※)				使用を想定する部隊名 (自衛隊のみ)	所轄 警察署	管轄 消防本部	○拠点の状況 ○応援部隊の意見 ○危機管理局の意見 ○市町の意見
			住所	緯度・経度 (車両進入点)	施設管理者	連絡先		合計	警察	消防	自衛隊				
東部-1	沼津市	富士通(株)沼津工場	沼津市宮本140	35.153274, 138.829475	富士通(株)沼津 工場	総務部 055-024-7200	20,000			○		富士教導団特科教導隊 (事後)第11旅団第11戦車隊	沼津警察署	駿東伊豆 消防本部	
東部-2	沼津市	県立沼津城北高校グラウンド	沼津市岡一色 875	35.124673, 138.876003	静岡県教育委 員会	沼津城北高校 055-921-0344	15,647		◎		現地 (大)		沼津警察署	駿東伊豆 消防本部	
東部-3	沼津市	戸田B&G海洋センター	沼津市戸田 2053	34.967947, 138.801318	沼津市	沼津市産業振興部ウィズ スポーツ課 055-934-4893	10,000			○		富士教導団特科教導隊 (事後)第11旅団第11戦車隊	沼津警察署	駿東伊豆 消防本部	
東部-4	沼津市	静岡県警察東部運転免許セン ター	沼津市足高字 尾上241-10	35.147561,138 .853392	静岡県警察本 部	東部運転免許センター 055-921-2000	8,000	○					沼津警察署	駿東伊豆 消防本部	
東部-5	熱海市	姫の沢公園 スポーツ広場	熱海市熱海 1804-5	35.116455,139 .04980	熱海市	指定管理者 0557-83-5301	9,000	○	○	○	現地 (中)	富士教導団機甲教導連隊 富士教導団普通科教導連隊 (事後)第11旅団第11特科隊	熱海警察署	熱海市消防本 部	
東部-6	三島市	南二日町広場	三島市南二日 町22-10	35.112515,138 .925125	三島市	スポーツまちづくり課 055-987-7571	19,200			○		富士教導団特科教導隊 (事後)第11旅団第11戦車隊	三島警察署	富士山南東 消防本部	
東部-7	三島市	三島市民文化会館	三島市一番町 20-5	35.124066, 138.913663	三島市	文化のまちづくり課 055-983-2756	10,810	○					三島警察署	富士山南東 消防本部	
東部-8	三島市	伊豆フルーツパーク	三島市塚原新 田181-1	35.130729,138 .945086	裾野郡オレン ジパーク	055-971-1151	9,996		○				三島警察署	富士山南東 消防本部	
東部-9	富士宮市	山宮スポーツ公園	富士宮市山宮 2024	35.26471,138. 621449	富士宮市	スポーツ振興課 0544-22-1189	17,971			○		富士教導団特科教導隊 (事後)第11旅団第11戦車隊	富士宮警察署	富士宮市 消防本部	
東部-10	富士宮市	外神スポーツ広場	富士宮市外神 東町114	35.258726,138 .610275	富士宮市	スポーツ振興課 0544-22-1189	18,200		○		拠点 (大)		富士宮警察署	富士宮市 消防本部	
東部-11	富士宮市	富士宮市民体育館	富士宮市外神 東町115	35.258726,138 .610275	富士宮市	スポーツ振興課 0544-22-1189	18,247			○		富士教導団特科教導隊 (事後)第11旅団第11戦車隊	富士宮警察署	富士宮市 消防本部	1階会議室は自衛隊指揮所として使用。他は 物資拠点、建物の外は検視場所。
東部-12	富士宮市	富士宮市上井出スポーツ広場	静岡県富士宮 市上井出2233 -3	35.3083226,13 8.60043645	富士宮市	スポーツ振興課 0544-22-1189	9,800		○				富士宮警察署	富士宮市 消防本部	
東部-13	富士宮市	宗教法人大石寺東山A・B・C・ D駐車場、塔之原グラウンド、塔 之原駐車場	静岡県富士宮 市上条2007-1	35.27884951・ 138.58777374	宗教法人大石 寺	宗教法人大石寺 0544-58-0816	34,700		○				富士宮警察署	富士宮市 消防本部	
東部-14	富士宮市	富士宮市西消防署北分署	静岡県富士宮 市上井出2256	35.31137486,1 38.60048071	富士宮市	消防総務課 0544-22-1198	5,996		○				富士宮警察署	富士宮市 消防本部	
東部-15	富士宮市	麓の森の大きな家 まほろば	富士宮市麓 161-2	35.401120, 138.558738	麓ふもとつば ら	麓ふもとつばら 0544-52-1000	3,572	○					富士宮警察署	富士宮市 消防本部	
東部-16	伊東市	大輪荘	伊東市岡1280- 1	34.954678, 139.091135	伊東市	公営競技事務所 0557-36-0120	115,514	○					伊東警察署	駿東伊豆 消防本部	
東部-17	伊東市	旧伊東高校	伊東市岡入の 道1229-3	34.959081, 139.102598	静岡県教育委 員会	教育施設課 054-221-3125	22,518			○		富士教導団機甲教導連隊 富士教導団普通科教導連隊 (事後)第11旅団第11特科隊	伊東警察署	駿東伊豆 消防本部	

東部 - 18	伊東市	伊東温泉競輪場駐車場	伊東市岡1280-1	34.954664, 139.094903	伊東市株式会社チャリ・ロト	駿輔事業課公営競技事務所 0557-36-0120 0557-37-4260	20,600			○	○		富士教導団機甲教導連隊 富士教導団普通科教導連隊 (事後)第11旅団第11特科隊	伊東警察署	駿東伊豆消防本部	
東部 - 19	富士市	富士市総合運動公園	富士市中野671	35.196655, 138.687954	富士市	防災危機管理課 0545-55-2715 (所管:文化スポーツ振興課)	285,000				○		拠点(大) 富士教導団特科教導隊 (事後)第11旅団第11戦車隊	富士警察署	富士市消防本部	
東部 - 20	富士市	(一社)日本建設機械施工協会 施工技術総合研究所	富士市大淵3154	35.205707, 138.677829	(一社)日本建設機械施工協会 施工技術総合研究所	総務部 0545-35-0212(代表)	13,000				○			富士警察署	富士市消防本部	
東部 - 21	富士市	富士川河川敷富士川緑地	富士市五貫島地先	35.130215, 138.641411	富士市	防災危機管理課 0545-55-2715 (所管:みどりの課)	207,890				○			富士警察署	富士市消防本部	
東部 - 22	富士市	富士市立少年自然の家・丸火体育館	富士市大淵10847-1	35.230098, 138.723956	富士市	防災危機管理課 0545-55-2715 (所管:社会教育課)	6,568			○				富士警察署	富士市消防本部	
東部 - 23	富士市	富士市中央公園駐車場	富士市蓼原町1822	35.159775, 138.666998	富士市	防災危機管理課 0545-55-2715 (所管:みどりの課)	7,500				○		現地(中)	富士警察署	富士市消防本部	
東部 - 24	富士市	静岡県立吉原工業高等学校	富士市比奈2300	35.107228, 138.431289	静岡県教育委員会	吉原工業高等学校 0545-34-1045	10,935				○			富士警察署	富士市消防本部	
東部 - 25	御殿場市	御殿場市・馬術スポーツセンター	御殿場市仁杉1415-1	35.332027, 138.880351	御殿場市	スポーツ交流課 0550-82-4135	106,000				○			御殿場警察署	御殿場市・小山町広域行政組合消防本部	
東部 - 26	御殿場市	御殿場プレミアム・アウトレット駐車場No.11, 12, 20, 24	御殿場市東田中1353	35.292224, 138.947862	三菱地所・サイモン株式会社	警備室(24時間常駐) 0550-81-3144	31,823				◎			御殿場警察署	御殿場市・小山町広域行政組合消防本部	
東部 - 27	御殿場市	御殿場市民会館	御殿場市萩原183-1	35.309495, 138.931519	御殿場市	社会教育課 0550-82-0339	17,478			○				御殿場警察署	御殿場市・小山町広域行政組合消防本部	
東部 - 28	裾野市	裾野市総合グラウンド	裾野市御宿880	35.211285, 138.90969	裾野市	生涯学習課 055-992-3800	31,397				○	○	現地(中) 富士教導団特科教導隊 (事後)第11旅団第11戦車隊	裾野警察署	富士山南東消防本部	
東部 - 29	裾野市	裾野市民文化センター	裾野市石鷗586	35.200234, 138.913988	裾野市	生涯学習課 055-992-3800	26,388			○				裾野警察署	富士山南東消防本部	
東部 - 30	裾野市	裾野市運動公園	裾野市今里1616-1	35.233774, 138.893162	裾野市	生涯学習課 055-992-3800	19,988				○		拠点(中) 富士教導団特科教導隊 (事後)第11旅団第11戦車隊	裾野警察署	富士山南東消防本部	
東部 - 31	伊豆市	修善寺虹の郷(駐車場)	伊豆市修善寺4279-3	34.974788, 138.91146	シダックス大新東ヒューマンサービス(株)	シダックス大新東ヒューマンサービス 0558-72-7111	17,000				○		富士教導団機甲教導連隊 (事後)第11旅団第11特科隊	伊豆中央警察署	駿東伊豆消防本部	賀茂地域で活動する普通科教導連隊の後方支援施設を本拠地に設置したい(普通科教導連隊)
東部 - 32	伊豆市	天城ふるさと広場	伊豆市上船原1120-1	34.914080, 138.894708	伊豆市	観光工課 0558-72-9911	26,250				○		現地(大) 富士教導団機甲教導連隊 (事後)第11旅団第11特科隊	伊豆中央警察署	駿東伊豆消防本部	
東部 - 33	伊豆市	土肥小中一貫校	伊豆市土肥2701-1	34.907984, 138.798074	伊豆市	土肥小中一貫校 0558-98-0246	(グラウンド) 10,573				○		富士教導団機甲教導連隊 (事後)第11旅団第11特科隊	伊豆中央警察署	駿東伊豆消防本部	
東部 - 34	伊豆市	天城小学校	伊豆市青羽根47	34.936841, 138.931857	伊豆市	天城小学校 0558-87-0634	(体育館) 1,049 (グラウンド) 7,800				○			伊豆中央警察署	駿東伊豆消防本部	
東部 - 35	伊豆市	天城ドーム	伊豆市上船原1121-1	34.913796, 138.892999	伊豆市	観光工課 0558-72-9911	6,140				○			伊豆中央警察署	駿東伊豆消防本部	

東部 - 36	伊豆市	中伊豆社会体育館	伊豆市上白岩420-1	34.964489, 138.984151	伊豆市	社会教育課 0558-83-5477	1,655	○					伊豆中央警察署	駿東伊豆消防本部	
東部 - 37	伊豆市	道の駅伊豆月ヶ瀬	伊豆市月ヶ瀬78-2	34.92234, 138.93196	伊豆市	指定管理者：榊村の駅 0558-79-3977			○				伊豆中央警察署	駿東伊豆消防本部	国土交通省と県が道路啓開調整拠点としても一部(建物の1階部分と一部の駐車場)使用する
東部 - 38	伊豆市	日本競輪選手養成所	伊豆市大野1827	緯度35度00分17秒 経度139度00分11秒	公益財団法人JKA	公益財団法人JKA 0558-79-0123	9,500		○				伊豆中央警察署	駿東伊豆消防本部	
東部 - 39	伊豆の国市	旧スポーツワールドゴルフ練習場跡地	伊豆の国市南江間2176-1	35.042085, 138.917303	伊豆の国市	連絡先：危機管理課 055-948-1482 (所管：管財営繕課)	15,000			○	拠点(大)	富士教導団機甲教導連隊 (事後)第11旅団第11特科隊	伊豆中央警察署	駿東伊豆消防本部	アスファルト駐車場は民間へ売却。旧ゴルフ練習場を拠点として使用
東部 - 40	伊豆の国市	韭山運動公園	伊豆の国市韭山多田860	35.066078, 138.961924	伊豆の国市	連絡先：危機管理課 055-948-1482 (所管：生涯学習課)	27,000			○	現地(大)	富士教導団機甲教導連隊 (事後)第11旅団第11特科隊	伊豆中央警察署	駿東伊豆消防本部	
東部 - 41	伊豆の国市	長岡体育館	伊豆の国市南江間2125-1	35.040732, 138.917429	伊豆の国市	連絡先：危機管理課 055-948-1482 (所管：生涯学習課)	7,833	○					伊豆中央警察署	駿東伊豆消防本部	
東部 - 42	伊豆の国市	大仁体育館	伊豆の国市三福314	35.009804, 138.945414	伊豆の国市	連絡先：危機管理課 055-948-1482 (所管：生涯学習課)	2,640	○					伊豆中央警察署	駿東伊豆消防本部	
東部 - 43	伊豆の国市	さつきが丘公園 (野球場・陸上競技場)	伊豆の国市浮橋1597-3	35.005138, 138.5951	伊豆の国市	連絡先：危機管理課 055-948-1483 (所管：生涯学習課)	29,000		○				伊豆中央警察署	駿東伊豆消防本部	
東部 - 44	函南町	かななみスポーツ公園	函南町平井1703	35.102898, 138.972782	函南町	生涯学習課 055-979-1733	80,000			○		富士教導団特科教導隊 (事後)第11旅団第11戦車隊	三島警察署	駿東伊豆消防本部	
東部 - 45	函南町	狩野川東部浄化センター	田方郡函南町間宮420-1	35.081388, 138.931275	静岡県下水道公社	狩野川東部浄化センター 055-978-7517	9,700			○			三島警察署	駿東伊豆消防本部	
東部 - 46	清水町	柿田川公園	清水町伏見71-7	35.106548, 138.902956	清水町	都市計画課 055-981-8224	10,000			○		富士教導団特科教導隊 (事後)第11旅団第11戦車隊	沼津警察署	駿東伊豆消防本部	
東部 - 47	清水町	沼津卸商社センター	駿東郡清水町卸団地203	35.095153, 138.906904	沼津卸商社センター	沼津卸商社センター協同組合 055-971-6500	4,833		○				沼津警察署	駿東伊豆消防本部	
東部 - 48	長泉町	長泉町文化センター(ベルフォーレ)	駿東郡長泉町下土狩821-1	35.133620, 138.897259	長泉町	地域防災課 055-989-5505	30,910			○			裾野警察署	富士山南東消防本部	
東部 - 49	長泉町	長泉中央グラウンド	長泉町納米里550-1	35.141119, 138.895961	長泉町	地域防災課 055-989-5505	10,384			○	拠点(中)	富士教導団特科教導隊 (事後)第11旅団第11戦車隊	裾野警察署	富士山南東消防本部	
東部 - 50	長泉町	長泉町勤労者体育センター	駿東郡長泉町中土狩551-3	35.138109, 138.904979	長泉町	地域防災課 055-989-5505	5,515	○					裾野警察署	富士山南東消防本部	
東部 - 51	小山町	須走多目的広場	駿東郡小山町須走484-116	35.362843, 138.855214	小山町	都市整備課 0550-76-6104	45,000			○			御殿場警察署	御殿場市・小山町広域行政組合消防本部	
東部 - 52	小山町	小山町総合文化会館	駿東郡小山町阿多野130	35.349209, 138.956789	小山町	生涯学習課 0550-76-5722	27,213			○		富士教導団特科教導隊 (事後)第11旅団第11戦車隊	御殿場警察署	御殿場市・小山町広域行政組合消防本部	
東部 - 53	小山町	小山町生涯学習センター多目的広場	小山町阿多野130	35.348262, 138.959373	小山町	生涯学習課 0550-76-5722	19,800			○	拠点(大)	富士教導団特科教導隊 (事後)第11旅団第11戦車隊	御殿場警察署	御殿場市・小山町広域行政組合消防本部	
東部 - 54	小山町	小山町総合体育館	駿東郡小山町阿多野130	35.348621, 138.958263	小山町	生涯学習課 0550-76-5722	1,750	○					御殿場警察署	御殿場市・小山町広域行政組合消防本部	
							計	15	23	21	12				

3-2 (3) 警察、消防、自衛隊の救助活動拠点候補地 (中部地域局管内)

※消防は、「一次進出拠点(◎)」、「二次進出拠点(○)」

管理番号	市町名 (コード順)	拠点名	所在地		管理者情報		施設面積 (単位: m <sup>2</sup> )	救助活動拠点の使用区分(※)				使用を想定する部隊名 (自衛隊のみ)	所轄 警察署	管轄 消防本部	○拠点の状況 ○応援部隊の意見 ○危機管理局の意見 ○市町の意見
			住所	緯度(上段) 経度(下段) (車両進入点)	施設管理者	連絡先		合計	警察	消防	自衛隊				
中部-1	静岡市葵区	静岡県警察中部運転免許センター	与一六丁目16-1	35.009034 138.364155	静岡県警察本部	中部運転免許センター 054-272-2221	40,000	○					静岡中央警察署	静岡市消防局	駐車場は道路を挟み2か所。隣接地に現地HP
中部-2	静岡市葵区	与一地先安倍川左岸河川敷北部複合施設	与一六丁目地先	35.009034 138.364155	国土交通省静岡市	静岡河川事務所 安倍川出張所 054-250-8102 育委員会事務局 054-251-3288	30,980		◎		(大)		静岡中央警察署	静岡市消防局	【警防課】 駐車場(28,000m <sup>2</sup> ) 駐車台数(大型)約750台 宿営場所は北部複合施設 中型ヘリ3機が同時に駐機可能HP設置 航空部隊のフォワードベースに指定 航空部隊と陸上部隊で使用時の調整が必要
中部-3	静岡市葵区	狩野橋スポーツ広場(安倍川左岸)	与一四丁目地先	35.007039 138.362708	静岡市	スポーツ振興課 054-221-1071	30,000			○		第34普通科連隊	静岡中央警察署	静岡市消防局	
中部-4	静岡市葵区	田町緑地安倍中スポーツ広場(安倍川左岸)	葵区田町7丁目地先	34.964904 138.365756	静岡市	スポーツ振興課 054-221-1071	200			○	現地(大)	第34普通科連隊	静岡中央警察署	静岡市消防局	静岡市周辺を飛行する航空機に対する管制助言、駿府城公園ヘリポートに対する航空機に対し進入助言を行う移動型航空管制レーダーを設置
中部-5	静岡市葵区	静岡市西ヶ谷総合運動場	西ヶ谷8-1	35.013142 138.353544	静岡市	スポーツ振興課 054-221-1071	82,297			○		第34普通科連隊	静岡中央警察署	静岡市消防局	野球場、TBゴルフ場、Gゴルフ場、テニスコート、及び陸上競技場のうち芝生部分を宿営地として使用。駐車場は第1、第2及び野球場周りに分散 東海地震単独の際に第32普通科連隊が葵区に転用された場合の活動拠点
中部-6	静岡市葵区	静岡市ふれあい健康増進館ゆらら	南沼上1379-1	35.026271 138.411351	静岡市	スポーツ振興課 054-221-1071	5,000		○				静岡中央警察署	静岡市消防局	駐車場(8,600m <sup>2</sup> ) 駐車台数(大型)約230台 宿営場所は施設内 調整地(3,000m <sup>2</sup> )は大雨時使用不可 南西方向350m(直距離)に静岡HP
中部-7	静岡市葵区	安倍川公園	葵区田町4丁目78-1の地先から同7丁目90-1の地先	34.967410 138.365394	静岡市	公園建設管理課 054-221-1121	19,000			○		第34普通科連隊	静岡中央警察署	静岡市消防局	
中部-8	静岡市駿河区	静岡県草薙総合運動場	栗原19-1	34.991463 138.431268	静岡県	静岡県草薙総合運動場 054-261-9265	26,400			○	拠点(大)	第34普通科連隊	静岡南警察署	静岡市消防局	広域物資輸送拠点(代替拠点)のため、調整が必要となる。 「このはなアリーナ」、陸上競技場及び周辺の駐車場はツインメッセ静岡(県広域物資輸送拠点)の代替拠点、 補助競技場及び野球場等は広域避難地 東海地震単独の際に第1空挺団が駿河区に転用された場合の活動拠点
中部-9	静岡市駿河区	静岡県警察本部警備部機動隊	丸子6915-8	34.937930 138.316629	静岡県警察本部	静岡県警察本部警備部機動隊 054-268-5288	22,000	○					静岡南警察署	静岡市消防局	
中部-10	静岡市駿河区	静岡競輪場	小鹿2-9	34.969443 138.420707	静岡市	公営競技事務所 054-283-3205	24,176		◎		現地(中)		静岡南警察署	静岡市消防局	駐車場(15,581m <sup>2</sup> ) 駐車台数(大型)約430台 屋内施設(あおい会館)敷地内は駐車不可 宿営場所は、駐車場、あおい会館 別館 静岡市の防災HPとして指定
中部-11	静岡市駿河区	静岡市消防局消防ひろば	南八幡町10-30	34.961028 138.404764	静岡市	財産管理課 054-280-0134	3,500		○				静岡南警察署	静岡市消防局	駐車場(3,500m <sup>2</sup> ) 駐車台数(大型)約95台 宿営場所は庁舎内、車庫

中部-12	静岡市駿河区	静岡市立日本平動物園駐車場	池田1767-6	34.981195 138.438989	静岡市	日本平動物園 054-262-3251	15,500	○				静岡南警察署	静岡市消防局	4か所に分散(計約1,000台)、第3駐車場が最大 駐車場(15,500㎡)4か所に分散 駐車台数(大型)約430台 宿営場所は、駐車場
中部-13	静岡市清水区	富士川河川敷スポーツ広場国道1号バイパスより北側	浦原東地先	35.125713 138.626786	静岡市	スポーツ振興課 054-221-1071	62,360	○	○	現地(大)	第34普通科連隊	清水警察署	静岡市消防局	駐車場(156,020㎡) 駐車台数(大型)約4,500台 消防:国道1号線より南側使用(90,660㎡) 自衛隊:国道1号線より北側使用(62,360㎡) 宿営場所は、駐車場 海が近いため、地震が起きた際に津波が押し寄せ浸水する可能大 静岡市の防災HPとして指定
中部-14	静岡市清水区	静岡市消防局清水消防署	東大曲町6-8	35.022283 138.472997	静岡市	財産管理課 054-280-0134	10,370	○				清水警察署	静岡市消防局	駐車場は民間施設を利用 駐車台数(大型)約240台 宿営場所は、車庫
中部-15	静岡市清水区	静岡県消防学校	谷津町一丁目577-1	35.069859 138.518028	静岡県	静岡県消防学校 054-369-1190	12,146	◎				清水警察署	静岡市消防局	駐車場(グラウンド:訓練場含)11,000㎡ 駐車台数(大型)約300台 宿営場所は、駐車場、体育館 静岡市の災害用のHPとして指定
中部-16	静岡市清水区	清水日本平総合運動公園駐車場	村松3880-1	34.984329 138.480036	静岡市	清水まちづくり推進課 054-354-2235	14,000		○		第34普通科連隊	清水警察署	静岡市消防局	駐車場に隣接する日本平運動公園多目的広場は静岡市の災害用のHPとして指定
中部-17	静岡市清水区	日本平さくら公園	宮加三972-1外	34.980062 138.477943	静岡市	清水まちづくり推進課 053-354-2235	64,177		○		第34普通科連隊	清水警察署	静岡市消防局	
中部-18	静岡市清水区	日本平パークセンター駐車場	草薙597-8地先	34.974460 138.464904	静岡県民間	静岡県文化観光部観光政策課施設班 054-221-3528 株静岡鉄道 鉄道部 054-334-2026 FAX1847	(使用する地域は別紙を参照)		○		東部方面通信隊 第1師団 東北方面隊 第9師団	清水警察署	静岡市消防局	自衛隊の中継装置は日本平デジタルタワー放送所周辺に設置、電波発射にあたっては、放送所幹事社に調整必要(幹事社については、危機対策課に確認すること)。
中部-19	静岡市清水区	清水庵原球場	庵原町3000	35.057328 138.469998	静岡市	スポーツ振興課 054-221-1071	82,033		○		第34普通科連隊	清水警察署	静岡市消防局	多目的広場。野球場も使用可能。電気等は野球場に付属 国道52号線(中部横断自動車道)を利用して進出する場合の経由と集結を兼ねた地点。
中部-20	静岡市清水区	静岡市蒲原体育館	蒲原新田1-21-1	35.150039 138.52306	静岡市	スポーツ振興課 054-221-1071	1,086	○				清水警察署	静岡市消防局	
中部-21	島田市	大井川緑地公園(大井川緑地横井地先)(大井川左岸)	横井地先	35.116588 138.594972	島田市	スポーツ振興課 0547-36-7219	50,800	○	○	拠点(大)	第1空挺団	島田警察署	静岡市消防局	駐車場(6,300㎡) グラウンド(44,500㎡) 駐車台数(大型)約1,370台 宿営場所はグラウンド、駐車場 広域避難地 消防:陸上競技場 自衛隊:ソフトボール場+芝生広場 拠点HP:サッカーグラウンド
中部-22	島田市	大井川緑地公園(かなや大井川緑地)(大井川右岸)	金谷東二丁目地先	34.833409 138.137929	島田市	スポーツ振興課 0547-36-7219	25,600	○	○	現地(大)	第1空挺団	島田警察署	静岡市消防局	駐車場(25,600㎡) 駐車台数(大型)約700台 宿営場所は駐車場 消防:拠点HP南側のグラウンド、自衛隊:拠点HP及び消防活動拠点を除くかなや大井川緑地 拠点HP:金谷人工芝サッカー場
中部-23	島田市	家山河川敷広場(家山川左岸)	川根町家山地先	34.937289 138.073542	島田市	スポーツ振興課 0547-36-7219	25,000		○	現地(中)	第1空挺団	島田警察署	静岡市消防局	進入路は大井川鉄道橋下(有効高2.8m)を通過するが、並行して有効高3.8mの進入口あり。一部を現地HPとして使用
中部-24	島田市	島田市中央公園ふれあい広場	野田1689	34.851054 138.174610	島田市	建設課 0547-36-7187	15,854	○	○	現地(小)	第1空挺団	島田警察署	静岡市消防局	警察:総合スポーツセンター、自衛隊:日本庭園。駐車場は住み分け。総合スポーツセンターは島田市物資集積所。多目的広場は現地HP

中部-25	島田市	阿知ヶ谷グラウンド	阿知ヶ谷864	34.850914 138.196281	島田市	スポーツ振興課 0547-36-7219	10,000				○		第1空挺団	島田警察署	静岡市消防局	東側道路を隔てた駐車場は、駐車スペースできれば、グラウンドも利用したいが、調整地となっているので、大雨が降った場合、使用不可である。		
中部-26	島田市	野外活動センター山の家	島田市身成48-3	34.904604 138.111724	島田市	社会教育課 山の家 0547-39-0736	7,400				○	現地(中)	第1空挺団	島田警察署	静岡市消防局	センターハウスが避難所管理研修棟の使用希望(空挺団)あり。空いていれば、使用可能である(施設管理者)		
中部-27	島田市	金谷体育センター	金谷栄町3431	34.838822 138.127085	島田市	スポーツ振興課 0547-36-7219	5,496				○			島田警察署	静岡市消防局	1Fは島田市の物資集積所、2F卓球場が警察の活動拠点。道路を隔てた公園に駐車可能		
中部-28	島田市	金谷北地域交流センター	竹下470-2	34.846912 138.121096	島田市	金谷地域総合課 0547-46-3566		センター建物+普通車 42台の駐車場				○	第1空挺団	島田警察署	静岡市消防局	除染所運営時の活動拠点として、人員50名、車両21両(大型14、中型5、小型2)を予定(第1特殊武器防護隊)第1空挺団の宿营地としても使用予定		
中部-29	焼津市	大井川河川敷運動公園(大井川左岸)	相川地先	34.803356・ 138.256455	焼津市	スポーツ課 054-628-5740	30,000				○	○	現地(大)	第32普通科連隊	焼津警察署	志太消防本部	大井川上流から、災害廃棄物仮置場(候補地)⇒緊援隊⇒ヘリポート⇒自衛隊宿营地 河口より4.0km以上、 19.0m(T.P.) 16.0m以上(T.P.)	
中部-30	焼津市	焼津市総合グラウンド	保福島950-1	34.864213 138.281625	焼津市	スポーツ課 054-628-5740	10,000					○	拠点(中)	第32普通科連隊	焼津警察署	志太消防本部	自衛隊：野球場。拠点HP：陸上競技場。総合体育館は市物資集積所、電気・無線等あり	
中部-31	焼津市	焼津市消防防災センター	石津1丁目6-1	34.843074 138.309375	焼津市	防災計画課 054-625-0128	5,812					○			焼津警察署	志太消防本部		
中部-32	焼津市	ターントクルこども館とまといあ	宗高1205-1	34.807495 138.286635	焼津市	子育て支援課 054-626-1137	646					○			焼津警察署	志太消防本部	大井川児童センターから名称変更 駐車場2台。隣接して宗高さくら公園も利用可能	
中部-33	藤枝市	大井川河川敷スポーツ広場(大井川左岸)	源助・源左衛門地先	34.824935 138.226764	藤枝市	スポーツ振興課 054-643-3126	75,000					○	○	現地(大)	第32普通科連隊	藤枝警察署	志太消防本部	自衛隊：陸上競技場及び多目的広場。 現地HP：サッカー場、 消防の宿营地。その他 大井川河口より8.0km、32.0m(T.P.)
中部-34	藤枝市	岡部中学校	岡部町子持坂102	34.912061 138.267511	藤枝市	岡部中学校 054-667-0052	20,000						○	現地(大)		藤枝警察署	志太消防本部	消防：グラウンド。グラウンドは現地HP。
中部-35	藤枝市	静岡県警察学校	下之郷1685-1	34.892432 138.248363	静岡県警察本部	警察学校 054-638-0651	19,763					○			藤枝警察署	志太消防本部		
中部-36	藤枝市	藤枝総合運動公園 多目的広場	原100	34.879594 138.230134	藤枝市	スポーツ振興課 054-643-3126	15,000						○		第32普通科連隊	藤枝警察署	志太消防本部	
中部-37	藤枝市	藤枝総合運動公園 野球場	原100	34.879594 138.230134	藤枝市	スポーツ振興課 054-643-3126	15,000					○	ヘリベース(中)	第32普通科連隊	藤枝警察署	志太消防本部		
中部-38	藤枝市	藤枝総合運動公園 陸上競技場	原100	34.881341 138.23592	藤枝市	スポーツ振興課 054-643-3126	7,000					○	○	拠点(中)	第32普通科連隊	藤枝警察署	志太消防本部	
中部-39	藤枝市	藤枝総合運動公園 サッカー場ほか	原100	34.879348 138.230717	藤枝市	スポーツ振興課 054-643-3126	7,000					○				藤枝警察署	志太消防本部	
中部-40	藤枝市	れんげじスマイルホール	本町1丁目2-1	34.874173 138.259242	藤枝市	児童課 054-643-6611	13,403						○			藤枝警察署	志太消防本部	
中部-41	藤枝市	おかべ巨石の森公園	岡部町子持坂143-1	34.910916 138.26759	藤枝市	花と緑の課 054-643-3487	10,000						○		第32普通科連隊	藤枝警察署	志太消防本部	多目的広場へ車両進入の際、段差があるので注意 日中の活動拠点として使用し、常駐しなくてもよい。
中部-42	藤枝市	市民ホールおかべ	岡部町内谷601-3	34.823814 138.235224	藤枝市	事務室 054-667-3755	4,539						○			藤枝警察署	志太消防本部	藤枝市岡部公民館から名称変更
中部-43	藤枝市	藤枝勤労者体育館	善左衛門66-1	34.909948 138.282460	藤枝市	スポーツ振興課 054-643-3126	2,225						○			藤枝警察署	志太消防本部	警察：管理棟(会議室(100人)1室、(30人)2室、(40人)1室)。駐車場は管理棟北側の空き地。体育館は市物資集積所

中部-44	牧之原市	富士山静岡空港	坂口3336-4	34. 797687 138. 173718	富士山静岡空港株式会社	富士山静岡空港管理事務所 0548-29-2209	70,000	○	●	○	中核 (大)	第1空挺団	牧之原警察署	静岡県消防局	駐車場(70,000㎡) 駐車台数(大型)約1,940台 宿営場所は駐車場 隣接防災センターの北側隣接地にFSA (Forward Support Area: 県西部又は県中部で活動する自衛隊に対する食料、燃料の供給並びに機材修理を実施)、格納庫地域に県の広域物資輸送拠点(代替)、消防車庫地域に臨時医療施設(SCU: Staging Care Unit)
中部-45	牧之原市	榛原総合運動公園ぐりんぱる	仁田739-3	34. 756998 138. 222186	牧之原市	スポーツ推進課 0548-53-2643	45,000		○	○	現地 (中)	第1空挺団	牧之原警察署	静岡県消防局	駐車場(45,000㎡) 駐車台数(大型)約1,240台 宿営場所はグラウンド、駐車場管理棟及び駐車場は救護所。グラウンドは自衛隊、消防及び拠点HPで分割
中部-46	牧之原市	油田の里公園	菅ヶ谷2525-1	34. 698203 138. 16052	牧之原市	公園公共建築課 0548-53-2629	1,500		○	○		第1空挺団	牧之原警察署	静岡県消防局	駐車場(1,500㎡) 駐車台数(大型)約35台 宿営場所は駐車場 消防と自衛隊(第1空挺団)の宿営地として利用希望自衛隊の宿営地として利用希望(第1空挺団)。
中部-47	牧之原市	相良総合グラウンド	菅ヶ谷1014-2	34. 718007 138. 175511	牧之原市	スポーツ推進室 0548-53-2643	24,000			○	拠点 (中)	第1空挺団	牧之原警察署	静岡県消防局	管理棟及びテニスコートは救護所。グラウンドは自衛隊及び拠点HPで分割
中部-48	牧之原市	萩間コミュニティセンター	中西333	34. 718007 138. 175511	牧之原市	地域振興課 0538-23-0053	16,847	○					牧之原警察署	静岡県消防局	駐車場は50台、駐車可能である。 公民館(S54築)
中部-49	吉田町	小山城駐車場及び多目的広場	片岡2499-2	34. 777351 138. 248699	吉田町	産業課 0548-33-2122	14,200		○	○	現地 (中)	第1空挺団	牧之原警察署	静岡県消防局	駐車場(14,200㎡) 駐車台数(大型)約385台 宿営場所は多目的広場、駐車場 多目的広場(芝生広場)を消防と自衛隊(第1空挺団)の宿営地として利用希望
中部-50	吉田町	吉田中学校第1グラウンド	住吉230	34. 769095 138. 252300	吉田町	吉田中学校 0548-32-0200	約17,000	○		○	現地 (大)	第1空挺団	牧之原警察署	静岡県消防局	隣接の吉田中学校と一体的に利用。中学校は避難所、体育館は救護所、第1グラウンドは避難地、第1グラウンドは現地HP
中部-51	吉田町	吉田中学校第2グラウンド	住吉230	34. 767917 138. 254687	吉田町	吉田中学校 0548-32-0200	約7,000	○		○	現地 (中)	第1空挺団	牧之原警察署	静岡県消防局	隣接の吉田中学校と一体的に利用。中学校は避難所、体育館は救護所、第2グラウンドは現地HP
中部-52	川根本町	旧本川根中学校(廃校)	田代530	35. 102067 138. 128989	川根本町	川根本町役場 総務課 0547-56-2220	20,484	○		○	拠点 (大)	第1空挺団	島田警察署	静岡県消防局	体育館は川根本町の避難所。警察の救助活動拠点は格技場。グラウンドは拠点HP。 校舎内の一角を指揮所として、空き地を自衛隊の宿営地として使用希望(第1空挺団)学校は廃校済みである。
中部-53	川根本町	高郷河川敷多目的広場(大井川右岸)	高郷地先	35. 041026 138. 082914	川根本町	総務課 0547-56-2220	15,000			○	拠点 (大)	第1空挺団	島田警察署	静岡県消防局	自衛隊の救助活動拠点及び拠点HPとして使用
中部-54	川根本町	奥大井音戯の郷駐車場	千頭1217-2	35. 107556 138. 1362054	川根本町	観光交流課 0547-58-7077	5,360		○				島田警察署	静岡県消防局	駐車場(5,360㎡) 駐車台数(大型)約150台 宿営場所は駐車場
中部-55	川根本町	伝統文化伝承館「時愛」	青部55-1	35. 0923229 138. 1084087	川根本町	社会教育課 0547-58-7080	3,556			○		第32普通科連隊(大規模災害時) 第34普通科連隊(一般災害時)	島田警察署	静岡県消防局	自衛隊進出及び活動拠点
計								16	20	34	24				

3-2 (4) 警察、消防、自衛隊の救助活動拠点候補地 (西部地域局管内)

※消防は、「一次進出拠点(◎)」、「二次進出拠点(○)」

管理番号 局	市町名 (市町コード順)	拠点名称	所在地		管理者情報		施設面積 (単位:㎡)	救助活動拠点の使用区分				使用を想定する部隊名 (自衛隊のみ)	所轄 警察署	管轄 消防本部	○拠点の状況 ○応援部隊の意見 ○危機管理局の意見 ○市町の意見		
			住所	緯度(上段) 経度(下段) (車両進入点)	施設管理者	連絡先		警察	消防	自衛隊	ヘリポート						
西部-1	浜松市	浜松市小型自動車競走場(浜松オートレース場)	浜松市中央区和合町936-19	34.739520 137.70505	浜松市	産業振興課公営競技室 053-471-0066	157,477		◎				浜松中央警察署	浜松市消防局			
西部-2	浜松市	花川運動公園	浜松市中央区西丘町724	34.773887 137.690043	浜松市	浜松市スポーツ振興課 053-457-2421 浜松市公園管理事務所 053-473-1829	52,105				○		第12旅団第13普通科連隊	浜松中央警察署	浜松市消防局		
西部-3	浜松市	浜松市北部水泳場	浜松市中央区高丘西四丁目7-1	34.761841 137.693101	浜松市	中央区まちづくり推進課 053-457-2779	20,682				○		第12旅団第13普通科連隊	浜松中央警察署	浜松市消防局	臨時駐車場出入口にネット用ワイヤー(高さ3m)があり注意が必要	
西部-4	浜松市	浜松市青少年の家	浜松市中央区住吉四丁目23-1	34.731863 137.731458	浜松市	こども若者政策課 053-457-2795	10,844	○						浜松中央警察署	浜松市消防局		
西部-5	浜松市	浜松武道館	浜松市中央区西浅田二丁目3-1	34.695920 137.725315	浜松市	中央区まちづくり推進課 053-457-2779	5,903	○						浜松中央警察署	浜松市消防局		
西部-6	浜松市	和地山公園	浜松市中央区和地山三丁目10番1号	34.72942 137.71927	浜松市	浜松市公園管理事務所 053-473-1829	87,471				○	拠点(小)	第12旅団第12偵察戦闘大隊	浜松中央警察署	浜松市消防局		
西部-7	浜松市	天竜川緑地(北側)	浜松市中央区白鳥町1347番地先	34.732933 137.80376	浜松市	浜松市公園管理事務所 053-473-1829	150,000				○	拠点(大)	第12旅団第2普通科連隊、第12施設隊※予備拠点	浜松東警察署	浜松市消防局		
西部-8	浜松市	安間川公園自由広場	浜松市中央区安新町181-2	34.730299 137.786672	浜松市	浜松市公園管理事務所 053-473-1829	50,135				○		第12旅団	浜松東警察署	浜松市消防局	自由広場は野球場北側にあり狭隘で車両の乗入れ不可、野球場の南側のみ車両の乗入れ可能	
西部-9	浜松市	浜松工業高校東側周辺グラウンド群	浜松市中央区半田山三丁目51他	34.773752 137.736583	浜松市	初生グラウンド:市公園管理事務所053-473-1829 野球場:東行政センター053-424-0115 半田山グラウンド:東行政センター053-424-0164 浜松市立高校野球場、浜松市立高校053-453-1105	45,858				○		第12旅団第2普通科連隊※初生グラウンド	浜松中央警察署	浜松市消防局	グラウンドへの出入口が狭いことや自治会・高校が使用していること等から訓練での利用は困難	
西部-10	浜松市	浜松アリーナ	浜松市中央区和田町808-1	34.71863 137.76721	浜松市	浜松市スポーツ振興課 053-457-2421	31,882	○	○					浜松東警察署	浜松市消防局		
西部-11	浜松市	雄踏総合公園(グラウンド)	浜松市中央区雄踏町宇布見9984-1	34.704320 137.615425	浜松市	浜松市公園管理事務所 053-473-1829	169,000				○	現地(大)	第12旅団第13普通科連隊、第48普通科連隊	浜松西警察署	浜松市消防局	(一)鏡山寺弁天島線[323]より南側を利用、北側は上下水道部及びボランティアが利用	
西部-12	浜松市	航空自衛隊浜松基地	浜松市中央区西山町無番地	34.740215 137.698617	防衛省	航空自衛隊第1航空団 053-472-1111	161,426				○		第12旅団司令部、第12ヘリコプター隊、第12後方支援隊、第12通信隊	浜松西警察署	浜松市消防局		
西部-13	浜松市	はままつフラワーパーク(駐車場)	浜松市中央区館山寺町195	34.761110 137.6341	浜松市	緑政課 053-457-2586	25,419				○	現地(小)		浜松西警察署	浜松市消防局		
西部-14	浜松市	浜松市農村環境改善センター	浜松市中央区伊左地町1320-1	34.748744 137.674455	浜松市	農地整備課 053-457-2311	9,400	○						浜松西警察署	浜松市消防局		
西部-15	浜松市	天竜川緑地(南側)	浜松市中央区鶴見町2940-1先	34.710428 137.79567	浜松市	浜松市公園管理事務所 053-473-1829	160,000				○	拠点(大)	第12旅団第2普通科連隊	浜松東警察署	浜松市消防局		
西部-16	浜松市	可美公園総合センター(サッカー場)	浜松市中央区増楽町920-2	34.686080 137.69889	浜松市	南行政センター 053-425-1382 浜松市公園管理事務所 053-473-1829	79,410							◎	浜松中央警察署	浜松市消防局	広域避難場所・地震による火災等緊急避難場所としても利用、野球場は現地ヘリポート、体育館は遺体安置所

西部-17	浜松市	大塚グラウンド(飯田公園)	浜松市中央区 大塚町地内安 間川河川敷	34.697645 137.783717	浜松市	南行政センター 053-425-1382 浜松市公園管理事務所 053-473-1829	28.600		○		第12旅団第2普通科連隊	浜松東警察署	浜松市消防局	広域避難場所・地震による火災等緊急避難場所として利用
西部-18	浜松市	浜松市教育センター	浜松市中央区 東三方町143-4	34.779412 137.724273	浜松市	浜松市教育センター 053-439-3120	4.448	○				細江警察署	浜松市消防局	
西部-19	浜松市	細江総合グラウンド	浜松市浜名区 細江町中川 2736	34.808470 137.675164	浜松市	北行政センター 053-523-2903	49.061		○		第12旅団	細江警察署	浜松市消防局	
西部-20	浜松市	引佐総合公園	浜松市浜名区 引佐町井伊谷 3858-1	34.837860 137.67964	浜松市	浜松市公園管理事務所 053-473-1829	41.700		○			細江警察署	浜松市消防局	
西部-21	浜松市	三ヶ日運動場	浜松市浜名区 三ヶ日町宇志 1320-5	34.800585 137.557951	浜松市	北行政センター 053-523-2903	28.325		○	拠点 (大)	第12旅団第13普通科連隊、第48 普通科連隊	細江警察署	浜松市消防局	
西部-22	浜松市	三ヶ日B&G海洋センター	浜松市浜名区 三ヶ日町都筑 3116-23	34.784886 137.573875	浜松市	北行政センター 053-523-2903	10.777	○				細江警察署	浜松市消防局	
西部-23	浜松市	都田総合公園	浜松市浜名区 新都田一丁目 103-4	34.81664 137.73029	浜松市	浜松市公園管理事務所 053-473-1829	236.000		○		第12旅団第12偵察戦闘大隊	細江警察署	浜松市消防局	
西部-24	浜松市	みをつくし文化センター	浜松市浜名区 細江町気賀369	34.806827 137.650477	浜松市	北行政センター 053-523-1114	7.533	○				細江警察署	浜松市消防局	
西部-25	浜松市	天竜川運動公園	浜松市浜名区 中瀬・永島地先	34.810446 137.819962	浜松市	浜名区まちづくり推進課 053-585-1116	217.852		○	拠点 (大)	第12旅団第30普通科連隊※浜 北大橋以南、第12偵察戦闘大 隊、第12化学防護隊、第12旅団 司令部※予備拠点、第12通信隊 ※予備拠点※第1野球場	浜北警察署	浜松市消防局	
西部-26	浜松市	浜北平口サッカー場	浜松市浜名区 平口3071-1	34.797013 137.759916	浜松市	浜名区まちづくり推進課 053-585-1116	54.865		○		第12旅団第12後方支援隊、第12 化学防護隊※予備拠点	浜北警察署	浜松市消防局	進入車両の車幅、車高に制限あり(北側グラウンド: 幅420cm・高さ400cm、南側グラウンド:幅390cm・高 さ390cm)
西部-27	浜松市	浜北総合体育館 (サブアリーナ・温水プール)	浜松市浜名区 平口5042-133	34.797270 137.75903	浜松市	浜名区まちづくり推進課 053-585-1116	46.716		○			浜北警察署	浜松市消防局	総合体育館(メインアリーナ)は、浜松市の地域内輸 送拠点
西部-28	浜松市	明神池運動公園浜北球場	浜松市浜名区 宮口391-5	34.832949 137.765963	浜松市	浜名区まちづくり推進課 053-585-1116	43.158		○		第12旅団第12施設隊	浜北警察署	浜松市消防局	
西部-29	浜松市	静岡県警察西部運転免許セン ター	浜松市浜名区 小松3220	34.782333 137.768202	静岡県警察本部	西部運転免許センター 053-587-2000	36.000	○				浜北警察署	浜松市消防局	
西部-30	浜松市	浜松市中瀬南部緑地会館	浜松市浜名区 中瀬4486-1	34.814535 137.819465	浜松市	浜松市公園管理事務所 053-473-1829	13.590	○				浜北警察署	浜松市消防局	
西部-31	浜松市	浜松市船明 (ふなざら)ダム 運動公園	浜松市天竜区 船明2649	34.899620 137.814279	浜松市	天竜区まちづくり推進課 053-922-0072	63.332		○	拠点 (大)	第12旅団第30普通科連隊、第12 偵察戦闘大隊	天竜警察署	浜松市消防局	
西部-32	浜松市	水窪山村開発センター (水窪支所2階)	浜松市天竜区 奥領家2980-1	35.165977 137.869567	浜松市	天竜区まちづくり推進課 053-922-0072	2.946	○				天竜警察署	浜松市消防局	
西部-33	浜松市	浜松市天竜武道館	浜松市天竜区 二俣町二俣 557-1	34.872154 137.81382	浜松市	天竜区まちづくり推進課 053-922-0072	2.279	○				天竜警察署	浜松市消防局	
西部-34	浜松市	天竜川鹿島上島緑地	浜松市天竜区 二俣町鹿島地 先	34.852006 137.808295	浜松市	浜松市公園管理事務所 053-473-1829	68,893		○		第12旅団	天竜警察署	浜松市消防局	
西部-35	磐田市	かぶと塚公園	磐田市見付 4075-1	34.725142 137.846648	磐田市	スポーツのまち推進課 0538-37-4832	106.981		○	拠点 (大)	第12旅団第30普通科連隊	磐田警察署	磐田市消防本部	・陸上競技場、グラウンド、北側駐車場 ・体育館は指定避難所 ・陸上競技場はヘリポートとしても使用
西部-36	磐田市	豊田天竜川グラウンド	磐田市池田地 先天竜川河川 敷	34.731734 137.810999	磐田市	スポーツのまち推進課 0538-37-4832	46.606		○	現地 (中)	第12旅団第30普通科連隊	磐田警察署	磐田市消防本部	・ヘリポート(野球場) ・サッカー場26,151㎡、野球場20,455㎡

西部-37	磐田市	東大久保運動公園グラウンド	磐田市見付809-2	34.731342 137.871919	磐田市	スポーツのまち推進課 0538-37-4832	34.218		○				磐田警察署	磐田市消防本部	駐車場面積2,000㎡、他はテニスコートとグラウンド	
西部-38	磐田市	福田公園野球場	磐田市福田中島3756-43	34.666597 137.87818	磐田市	スポーツのまち推進課 0538-37-4832	26.031			○	現地(中)	第12旅団第30普通科連隊	磐田警察署	磐田市消防本部	・多目的広場8,402㎡、駐車場5,786㎡、野球場11,843㎡、その他にテニスコート2面あり ・野球場はヘリポート	
西部-39	磐田市	豊岡総合センター	磐田市香貫地64-1	34.819243 137.834603	磐田市	スポーツのまち推進課 0538-37-4832	20.300			○	現地(大)	第12旅団第30普通科連隊	磐田警察署	磐田市消防本部	・野球場、多目的運動広場を活動拠点として利用 ・豊岡体育館は指定避難所、豊岡中央交流センターは物資拠点として利用	
西部-40	磐田市	磐田スポーツ交流の里ゆめりあ	磐田市大久保892-36	34.755453 137.857915	一般財団法人 磐田市振興公社	スポーツのまち推進課 0538-37-4832	18.434	○	○		現地(大)		磐田警察署	磐田市消防本部	・サブグラウンドはヘリポート ・管理棟は宿泊場所として使用 ・フットサル場、芝生広場は野営可能 ・サッカーグラウンド、フットサルコート(駐車場含)、臨時駐車場は消防 ・管理棟、第1駐車場、第2駐車場は警察 多目的広場10,394㎡、テニスコート4,583㎡	
西部-41	磐田市	豊田ラブリバー公園	磐田市気子島155-1	34.710353 137.823933	磐田市	都市整備課 0538-37-4806	14.997				○	第12旅団第30普通科連隊	磐田警察署	磐田市消防本部		
西部-42	磐田市	岩田交流センター	磐田市匂坂上615-1	34.773157 137.828518	磐田市	自治デザイン課 0538-37-4870	14.307	○					磐田警察署	磐田市消防本部	交流センター514㎡、体育館422㎡、多目的グラウンド7,968㎡、ゲートボール場1,900㎡	
西部-43	磐田市	天竜川ラブリバー公園	磐田市香貫地地先天竜川河川敷	34.817551 137.831482	磐田市	都市整備課 0538-37-4806	5.750			○			磐田警察署	磐田市消防本部	・当公園南側の更地は駐車場として利用可能(約1,300㎡) ・芝生広場(北)2,050㎡、(南)2,400㎡	
西部-44	磐田市	竜洋なぎの木会館	磐田市豊岡6605-3	34.682506 137.815355	磐田市	文化振興課 0538-37-8550	3.627			○			磐田警察署	磐田市消防本部	・第1駐車場1,732㎡、第2駐車場1,895㎡ ・併設の図書館は使用不可 ・2階会議室等は使用可	
西部-45	磐田市	磐田市福田支所駐車場	磐田市福田400	34.680816 137.880549	磐田市	福田支所市民生活課 0538-58-2370	2.520			○			磐田警察署	磐田市消防本部	災害対策本部福田支部として使用	
西部-46	磐田市	福田北部グラウンド	磐田市南島377-1	34.692576 137.881859	磐田市	スポーツのまち推進課 0538-37-4832	7.768			○			磐田警察署	磐田市消防本部		
西部-47	磐田市	磐田市民文化会館「かたりあ」	磐田市上新屋678-1	34.730861 137.824301	磐田市	文化振興課 0538-37-8550	24.078	○	○				磐田警察署	磐田市消防本部	・第1駐車場(165台)は警察 ・第2駐車場(160台)は消防	
西部-48	磐田市	今之浦公園	磐田市今之浦三丁目6	34.719152 137.859372	磐田市	都市整備課 0538-37-4806	37.570			○			磐田警察署	磐田市消防本部		
西部-49	磐田市	磐田城山球場	磐田市見付190	34.722566 137.864990	特定非営利活動法人 磐田市スポーツ協会	スポーツのまち推進課 0538-37-4832	43.987			○			磐田警察署	磐田市消防本部	・中部電力が駐車場を一部利用	
西部-50	掛川市	いこいの広場	掛川市細谷1686	34.787770 137.96828	掛川市	文化・スポーツ振興課 0537-21-1111	95.900				○	拠点(中)	第12旅団第13普通科連隊	掛川警察署	掛川市消防本部	プール跡地は災害ボランティア宿营地
西部-51	掛川市	大東北運動場	掛川市下土方407	34.709310 138.04657	掛川市	文化・スポーツ振興課 0537-21-1111	37.412				○		第12旅団第13普通科連隊	掛川警察署	掛川市消防本部	
西部-52	掛川市	総合研修ホール	掛川市大池2611	34.4617 137.5928	掛川市	福祉課 0537-21-1111	1.613	○					掛川警察署	掛川市消防本部		
西部-53	掛川市	大須賀運動場	掛川市西大淵6220-1	34.687460 137.99057	掛川市	文化・スポーツ振興課 0537-21-1111	6.943				○	現地(大)	第12旅団第13普通科連隊	掛川警察署	掛川市消防本部	
西部-54	掛川市	掛川市生涯学習センター	掛川市御所原17-1	34.779600 138.01843	掛川市	文化・スポーツ振興課 0537-21-1111	5.200			○			掛川警察署	掛川市消防本部	市物資拠点、ボランティア活動拠点	
西部-55	袋井市	小笠山総合運動公園	袋井市愛野2300-1	34.751228 137.981522	静岡県	県サッカー協会グループエ コバハウス 0538-41-1800	2,690,000				○	中核	第12旅団第30普通科連隊	袋井警察署	袋井消防本部	避難所、物資集積所、県物資拠点
西部-56	袋井市	二瀬多目的運動広場	袋井市中1000(二瀬橋下流原野谷川左岸)	34.704694 137.904403	袋井市	スポーツ政策課 0538-44-3139	39.783				○	現地(中)		袋井警察署	袋井消防本部	河川区域内

西部-57	袋井市	原野谷川親水公園東側広場	袋井市愛野 3164-2(原野谷 川広愛大橋東 側)	34.746997 137.942791	袋井市	スポーツ政策課 0538-44-3139	28,391			○	現地 (大)	第12旅団第30普通科連隊	袋井警察署	袋井消防本部	河川区域内
西部-58	袋井市	浅羽球技場	袋井市東同笠 1611-1	34.669305 137.936399	袋井市	スポーツ政策課 0538-44-3139	18,328			○	現地 (中)	第12旅団第30普通科連隊	袋井警察署	袋井消防本部	野球場 フェニックス 災害廃棄物仮置場候補地
西部-59	袋井市	豊沢の丘防災広場	袋井市豊沢 1056-1	34.729638 137.944546	袋井市	危機管理課 0538-86-3701	9,500			○	現地 (中)	第12旅団第30普通科連隊	袋井警察署	袋井消防本部	大型備蓄倉庫(市物資拠点)有 災害廃棄物仮置場候補地
西部-60	袋井市	田原緑地グラウンド	袋井市新池 880-1	34.734364 137.905809	袋井市	維持管理課 0538-44-3130	8,979			○			袋井警察署	袋井消防本部	
西部-61	袋井市	原野谷川親水公園	袋井市愛野 3164-1(原野谷 川広愛大橋西 側)	34.746236 137.940889	袋井市	維持管理課 0538-44-3130	8,915			○		第12旅団第30普通科連隊	袋井警察署	袋井消防本部	河川区域内
西部-62	袋井市	愛野公園西側エリア(Bゾーン)	袋井市豊沢 1727(原野谷川 広愛大橋南西 側)	34.743565 137.942646	袋井市	維持管理課 0538-44-3130	3,550			○		第12旅団第30普通科連隊	袋井警察署	袋井消防本部	
西部-63	袋井市	袋井市教育会館	袋井市新屋1- 2-1	34.749746 137.925735	袋井市	財政課 0538-44-3102	2,067			○			袋井警察署	袋井消防本部	
西部-64	袋井市	浅羽体育センター	袋井市東同笠 1611-5	34.669305 137.936399	袋井市	スポーツ・生涯学習課 053-576-4793	1,008			○		第12旅団第30普通科連隊	袋井警察署	袋井消防本部	袋井市独自の津波シミュレーション分析では、津波 浸水想定区域内
西部-65	袋井市	愛野公園東側エリア(Aゾーン)	袋井市豊沢 1727(原野谷川 広愛大橋南東 側)	34.743565 137.942646	袋井市	維持管理課 0538-44-3130	254			○		第12旅団第30普通科連隊	袋井警察署	袋井消防本部	愛野公園管理棟 自衛隊本部事務室予定施設
西部-66	湖西市	湖西運動公園	湖西市吉美 830-1	34.717344 137.515579	湖西市	スポーツ・生涯学習課 053- 576-4793	122,000			○	拠点 (中)	第12旅団第48普通科連隊 (事後)第9師団	湖西警察署	湖西市消防本部	・駐車場中、5501㎡は消防用 ・合計面積は緑地帯を含む ・施設面積合計にはヘリポート面積を含むが、用 地面積には含まない
西部-67	湖西市	湖西市環境センター・湖西アメリ ティプラザ	湖西市吉美 3294-47	34.715052 137.502461	湖西市	環境センター：廃棄物対策 課053-577-1280 アメリティプラザ ：スポーツ・生涯学習課 053-576-4793	3,171			○			湖西警察署	湖西市消防本部	湖西市環境センター：2階大会議室が警察活動拠 点 湖西アメリティプラザ：プールサイドが警察活動拠 点、メインアリーナが市指定避難所、サブアリーナ は市物資拠点
西部-68	御前崎市	御前崎市民プール「ぶるる」	御前崎市宮内 1581-1	34.649355 138.141702	御前崎市	御前崎市振興公社 0537-63-0195	12,102			○			菊川警察署	御前崎市 消防本部	
西部-69	御前崎市	静岡カントリークラブ浜岡ゴルフ 場	御前崎市門屋 2070-2	34.654170 138.096331	静岡カント リー浜岡コース	0537-86-3311	11,844			○		第12旅団第12特科隊	菊川警察署	御前崎市 消防本部	
西部-70	御前崎市	航空自衛隊御前崎分屯基地	御前崎市御前 崎2825-1	34.600652 138.215765	防衛省	航空自衛隊御前崎分屯基 地 0548-63-2160	10,221			○	拠点 (中)	第12旅団第12特科隊	菊川警察署	御前崎市 消防本部	
西部-71	御前崎市	浜岡総合運動場グラウンド	御前崎市池新 田444-1	34.655723 138.124312	御前崎市	御前崎市振興公社 0537-63-0195	8,013			○	拠点 (中)	第12旅団第12特科隊	菊川警察署	御前崎市 消防本部	拠点施設とヘリポートを共用
西部-72	菊川市	菊川運動公園	菊川市西方898	34.758827 138.071022	菊川市	公園：都市計画課0537-35- 0931 陸上競技場：社会教育課 0537-73-1114	127,300			○	拠点 (大)	第12旅団第12特科隊	菊川警察署	菊川市消防本部	
西部-73	菊川市	菊川文化会館アエル駐車場	菊川市本所 2488-2	34.743992 138.091634	菊川市	社会教育課 0537-73-1114	5,177			○			菊川警察署	菊川市消防本部	会館は市物資拠点として利用
西部-74	森町	太田川親水公園	周智郡森町森 1105-2地先太 田川森大橋北 側	34.830592 137.927073	森町	建設課 0538-85-6321	5,190			○	拠点 (大)	第12旅団第13普通科連隊	袋井警察署	袋井消防本部	
							計	19	22	40	25				

### 3-3 警察の活動要領

#### (1) 活動内容

警察災害派遣隊は、情報収集、避難誘導、救出救助、検視、死体調査及び身元確認の支援、緊急交通路の確保及び自衛隊車両等の先導、行方不明者の捜索、治安維持、被災者等への情報伝達、被災地における活動に必要な通信の確保等を行う。

#### (2) 警察災害派遣隊の運用<sup>1</sup>

ア 警察庁調整の下、重点指定県に指定された 10 県警察を除く 37 都道府県警察について、南海トラフ地震発生後、管内の被害状況を確認し、部隊派遣が可能な場合には、直ちに広域進出拠点等に向けて部隊を出動させる。

イ 被災状況に応じて、各都道府県の警察災害派遣隊に対し、派遣先の都道府県を指示する。

ウ 広域進出拠点は、部隊の進出先の目標地点であり、部隊集結は静岡県警察指定進出拠点とする。

※ 静岡県警察指定進出拠点は、資料編 3-1-1 「広域進出拠点及び進出拠点」のとおりとする。

エ 集結した部隊は、活動拠点に向かう。

#### (3) 警察災害派遣隊の活動調整等

##### ア 活動拠点の調整

警察災害派遣隊の各応援部隊の使用する活動拠点は、資料編 3-2 「救助活動拠点候補地」に示す中から選定することを基本とする。

活動拠点の選定は、国・県合同調整会議等で調整する。

##### イ 活動拠点への誘導

活動拠点への部隊誘導に関する調整は、県警察本部が行う。

##### ウ 受援連絡体制の確立

応援部隊の迅速かつ円滑な活動を確保するため、県警察本部は所要の連絡誘導隊、受援隊を編制し、受援連絡体制を確立する。

##### エ ヘリポート

県警察本部所有の警察用航空機のヘリポートは、静岡県警察航空隊ヘリポート（航空自衛隊静浜基地内）とする。

ただし、必要な場合には、県警察本部は、静岡空港等を臨時ヘリポートに指定することができる。

---

<sup>1</sup> 警察部隊については部隊規模を事前に明示することができないことから、派遣元等を記載しない

部隊派遣の方針：南海トラフ地震における具体的な応急対策活動に関する計画（中央防災会議幹事会）（令和元年 5 月 27 日）

部隊派遣の規模：東部方面隊及び陸災南海東方部隊 南海トラフ地震対処計画（26 修正）（平成 27 年 2 月 27 日）によるが、部隊運用は、当時の被害状況による。

県本部（指令部部隊調整スタッフ／対策グループ）及び市町本部は、県警察本部の要請により臨時ヘリポートを指定する場合、施設管理者と必要な調整を行う。

オ 派遣元都道府県警察との調整

県警察本部は、派遣元都道府県警察と次の事項について、調整する。

- （ア）航空要員、航空機の配置
- （イ）帯同装備品
- （ウ）移動経路、時期
- （エ）移動目的地
- （オ）指揮権移転、通信

カ 派遣元都道府県警察部隊の指揮

警察災害派遣隊（通信の確保等を任務とする部隊は除く）は、県警察本部長（又は活動地を管轄する警察署長）の指揮下で活動する。

キ 県災害対策本部との情報共有

警察災害派遣隊の活動について、県警察本部は県災害対策本部と情報共有する。

### 3-4 消防の活動要領

#### (1) 応援活動の概要

##### ア 活動内容

県内の消防部隊、緊急消防援助隊（以下「緊援隊」という。）は、情報収集、消火・延焼防止、人命救助、傷病者の応急処置・救急搬送等を行う。

##### イ 発災後の対応

(ア) 消防庁長官は、静岡市消防局等に、統括指揮支援隊等の出動を指示等する。

(イ) 消防庁長官は、必要に応じて、消防庁職員を静岡県庁へ派遣する。

(ウ) 統括指揮支援隊等の受入ヘリポートは、表①のとおりとする。

表①【統括指揮支援隊等の受入ヘリポート】

	受入ヘリポート	管轄消防本部
統括指揮支援隊等	静岡ヘリポート (静岡市葵区諏訪8-10)	静岡市消防局

※ ヘリポート開設等は施設管理者が実施する。

※ 管轄消防本部等は、指揮支援部隊等を受入ヘリポートから県消防応援活動調整本部等へ車両等により搬送する。

(エ) 指揮支援隊は、原則として陸路で車両により移動するが、状況によりヘリコプターで出動した場合の受入ヘリポートは静岡県緊急消防援助隊受援計画別表8-1のとおりとする。

(オ) 消防庁は、全国の被害情報、被災地内の消防力及び応援可能隊数を勘案しつつ、「南海トラフ地震における具体的な応急対策活動に関する計画」（平成27年3月30日中央防災会議幹事会決定 令和7年6月30日第6回改定）に基づき、表②-1、②-2を基本として、投入する応援都道府県大隊を柔軟に決定する。

なお、静岡県に投入する応援都道府県大隊は、消防庁が策定したアクションプランに基づき、表③を基本として決定する。

a 即時出動する緊援隊

消防庁長官は、被害が想定されない地域に属する 18 道県について、即時、出動を指示する。

表②－1 【即時出動する緊援隊の最大出動規模、進出目標等】

部隊の所在地		最大出動規模 ※			進出目標
地域	都道府県	隊員数 (人)		隊数 (隊)	(広域進出拠点)
北海道	北海道	約 1,510 人	約 1,510 人	約 390 隊	被害状況に応じて出動先を決定
東北地方	青森県	約 450 人	約 2,530 人	約 670 隊	足柄 SA (静岡県小山町)
	岩手県	約 390 人			
	宮城県	約 500 人			
	秋田県	約 380 人			
	山形県	約 290 人			
	福島県	約 520 人			
関東地方	栃木県	約 450 人	約 1,940 人	約 500 隊	足柄 SA (静岡県小山町)
	群馬県	約 400 人			
	埼玉県	約 1,090 人			
北信越地方	新潟県	約 680 人	約 1,640 人	約 500 隊	養老 SA (岐阜県養老町)
	富山県	約 360 人			草津 PA (滋賀県草津市)
	石川県	約 320 人			吹田 SA (大阪府吹田市)
	福井県	約 280 人			
中国地方	鳥取県	約 190 人	約 460 人	約 120 隊	高梁 SA (岡山県高梁市)
	島根県	約 270 人			福山 SA (広島県福山市)
九州地方	佐賀県	約 210 人	約 550 人	約 150 隊	別府湾 SA (大分県別府市)
	長崎県	約 340 人			
合計		約 8,630 人		約 2,330 隊	

※ 令和 6 年 4 月時点の緊援隊の登録隊数をベースにした数値。

b 被害確認後に出動する緊援隊

消防庁長官は、被害が想定される地域に属する都府県のうち重点受援県以外の 19 都府県について、当該都府県の被害状況を確認後、重点受援県への出動が可能な場合は、直ちに出動を指示する。

表②－２【被害確認後に出動する緊援隊の最大出動規模、進出目標等】

部隊の所在地		最大出動規模 ※			進出目標
地域	都道府県	隊員数 (人)		隊数 (隊)	(広域進出拠点)
関東地方	茨城県	約 750 人	約 4,790 人	約 1,220 隊	足柄 SA (静岡県小山町)
	千葉県	約 1,130 人			
	東京都	約 1,460 人			
	神奈川県	約 1,210 人			
	山梨県	約 240 人			駿河湾沼津 SA (静岡県沼津市)
北信越地方	長野県	約 540 人	約 540 人	約 140 隊	内津峠 PA (愛知県春日井市)
中部地方	岐阜県	約 530 人	約 530 人	約 140 隊	川島 PA (岐阜県各務原市)
近畿地方	滋賀県	約 260 人	約 3,160 人	約 850 隊	吹田 SA (大阪府吹田市)
	京都府	約 490 人			紀ノ川 SA (和歌山県和歌山市)
	大阪府	約 1,170 人			淡路 SA (兵庫県淡路市)
	兵庫県	約 930 人			橋本市運動公園 (和歌山県橋本市)
	奈良県	約 310 人			
中国地方	山口県	約 380 人	約 1,550 人	約 410 隊	壇ノ浦 PA (山口県下関市)
	岡山県	約 500 人			吉備 SA (岡山県岡山市)
	広島県	約 670 人			小谷 SA (広島県広島市)
九州地方	福岡県	約 790 人	約 1,640 人	約 440 隊	別府湾 SA (大分県別府市)
	熊本県	約 460 人			霧島 SA (宮崎県小林市)
	鹿児島県	約 390 人			
沖縄県	沖縄県	約 280 人	約 280 人	約 70 隊	
合計		約 12,490 人		約 3,270 隊	

※ 令和6年4月時点の緊援隊の登録隊数をベースにした数値。

表③【静岡県への応援都道府県隊】

区 分 ※	即時応援都道府県大隊	被害確認後応援都道府県大隊
①中部地方が大きく被災	青森県、岩手県、山形県、 埼玉県	茨城県、千葉県、東京都、神奈川県、 山梨県、長野県、岐阜県、滋賀県、京 都府、大阪府、兵庫県、奈良県、岡山 県、広島県、山口県、福岡県、熊本県、 鹿児島県、沖縄県
②近畿地方が大きく被災	青森県、秋田県	
③四国地方が大きく被災	青森県	
④九州地方が大きく被災	青森県	

※ 被害状況等を踏まえ、①～④の4パターンの応援編成計画を基に都道府県大隊が配置される。なお、北海道に関しては、災害の状況により消防庁長官が適宜応援先を決定する。

(カ) 消防庁長官は、表④の広域進出拠点に向けて緊援隊の出動を指示する。

(キ) 県消防応援活動調整本部（以下「県調整本部」という。）は、必要に応じて、表④のとおり、広域進出拠点の最寄りの消防機関に広域進出拠点における道路情報の提供等を行う職員の派遣を依頼する。依頼を受けた消防機関は、速やかに職員を派遣し、通信手段等を確保して緊援隊の進出に備える。

表④【広域進出拠点】

番号	広域進出拠点	所在地	管轄消防本部
1	足柄SA（下り線）	駿東郡小山町 603-18	御殿場市・小山町 広域行政組合消防本部
2	駿河湾沼津SA（下り線）	沼津市根古屋 919-1	駿東伊豆消防本部

(2) 県調整本部の設置

知事は、緊急消防援助隊アクションプランが適用された際には、県調整本部を設置する。

ア 知事は、県調整本部を、県災害対策本部（以下「県本部」という。）に近接した場所（県本部指令部対策グループ）に設置する。

イ 知事は、県調整本部を設置したときは、速やかに消防庁、県内の代表消防機関（静岡市消防局）及び緊援隊の応援を受ける市町の長に連絡するとともに、代表消防機関の長に対し、速やかに県調整本部への職員の派遣を要請する。

なお、被害状況により県調整本部に派遣することができない場合には、D O I システムにて県調整本部と情報共有を行うものとし、適宜対応する。

ウ 県調整本部は、知事を本部長、県危機管理監及び指揮支援部隊長を副本部長とし、その他の本部員は原則として次のとおりとする。

- a 県危機管理部消防保安課長
- b 静岡市消防局の職員

- c 県消防防災航空隊職員（航空部隊の応援を受ける場合に限る。）
- エ 県調整本部長は、必要があると認めるときは、国の職員その他の者を県調整本部の会議に出席させるものとし、その要請を行った場合は、消防庁に対し、その旨を連絡するものとする。
- オ 県調整本部は、消防庁及び県本部防災関係機関調整会議と連携し、次の事項を行う。
  - a 緊援隊の部隊配置及び部隊移動に関すること
  - b 緊援隊の活動の調整に関すること
  - c 各種情報の集約・整理に関すること
  - d 関係機関との連絡調整に関すること
  - e その他必要な事項に関すること

(3) 方面本部への職員の派遣

ア 方面本部長は、方面本部を設置したときは、速やかに県調整本部及び管内消防本部並びに応援を受ける市町に連絡し、消防本部の長及び市町長は、表⑤に示すとおり、速やかに方面本部に職員を派遣する。

ただし、被害状況により方面本部に職員を派遣することができない場合には、DOIシステムにて県調整本部及び方面本部と情報共有を行うものとする。

表⑤【各方面本部に派遣される消防本部】

方面本部	派遣される消防本部（局）
賀茂	下田消防本部の職員
東部	駿東伊豆消防本部他東部地区消防本部の職員
中部	静岡市消防局及び志太広域事務組合志太消防本部の職員
西部	浜松市消防局他西部地区消防本部の職員

イ 各方面本部に派遣された消防本部の職員は、次の事項を行う。

県調整本部との調整

- a 各種情報の集約・整理に関すること
- b 関係機関との連絡調整に関すること
- c その他必要な事項に関すること

(4) 防災関係機関調整会議における活動調整及び情報共有

県本部防災関係機関調整会議等に指揮支援部隊長が出席し、緊援隊の進出及び活動を円滑に行うために活動調整及び情報共有を行う。

(5) 救助活動拠点及び部隊配置、部隊移動

ア 救助活動拠点の指定等

(ア) 救助活動拠点は、原則として県内東部、中部、西部各地区の大規模な拠点（以下「一次進出拠点」といい、一次進出拠点を表⑥のとおりとする。）及

び各消防本部管内で緊援隊の集結に適した拠点（以下「二次進出拠点」という。）とする。なお、具体的な配置先が決定していない場合は一次進出拠点を利用し、配置先が決定している場合は二次進出拠点を利用する。

(イ) 県調整本部は、救助活動拠点候補地について、方面本部及び管轄する消防本部と協議するものとする。

(ウ) 県調整本部は、緊援隊の使用する救助活動拠点候補地について、消防庁に連絡するものとする。なお、救助活動拠点の決定は消防庁が行い、県調整本部に連絡する。

(エ) 県調整本部は、救助活動拠点の決定について、方面本部及び管轄する消防本部に連絡する。

(オ) 消防庁は、緊援隊が出動する時点で、救助活動拠点の決定ができなかった場合は、出動した緊援隊に対して、緊急消防援助隊動態情報システム等により救助活動拠点を指示する。

消防庁と緊援隊の通信が確保されていない場合は、広域進出拠点に派遣した道路情報の提供等を行う消防職員を通じて救助活動拠点を緊援隊に伝える。

表⑥【一次進出拠点】

a 東部地区

管理番号	拠点名称	所在地	管轄消防本部
東部 - 2	県立沼津城北高校グラウンド	沼津市岡一色 875	駿東伊豆消防本部
東部 - 26	御殿場プレミアム・アウトレット 駐車場 No.11、12、20、24	御殿場市東田中 1353-1	御殿場市・小山町 広域行政組合消防本部

b 中部地区

管理番号	拠点名称	所在地	管轄消防本部
中部 - 2	与一地先安倍川左岸河川敷	静岡市葵区与一六 丁目地先	静岡市消防局
中部 - 10	静岡競輪場	静岡市駿河区小鹿 2-9	静岡市消防局
中部 - 15	静岡県消防学校	静岡市清水区谷津町 一丁目 577-1	静岡市消防局
中部 - 45	富士山静岡空港	牧之原市坂口 3336-4	静岡市消防局

c 西部地区

管理番号	拠点名称	所在地	管轄消防本部
西部 - 1	浜松市小型自動車競走場 (浜松オートレース場)	浜松市中央区和合 町 936-19	浜松市消防局
西部 - 15	可美公園総合センター (サッカー場)	浜松市中央区増楽 町 920-2	浜松市消防局

(カ) 救助活動拠点（一次及び二次進出拠点）は、資料編 3 - 2 「警察、消防、自衛隊の救助活動拠点候補地」のとおりとする。

(キ) 市町村長又はその委任を受けた消防長（以下、「指揮者」という。）は、救助活動拠点の指定があったときは、速やかに当該拠点へ連絡員を派遣し、必要に応じて、最寄りのインターチェンジ等から救助活動拠点等まで誘導を行う。

(ク) 部隊到着の報告

a 救助活動拠点に派遣された連絡員は、緊援隊が到着したときは、所属する消防本部を通じ、速やかに県調整本部に報告する。

b 県調整本部は、前項の報告を受けたときは、速やかに方面本部に連絡する。

イ 部隊配置等

(ア) 部隊配置

消防庁は、県調整本部と調整の上、原則として都道府県大隊を単位として部隊配置を行う。

a 県調整本部での部隊配置の調整

県調整本部長は、被災地における情報を把握の上、緊援隊の市町への部隊配置を消防庁と調整する。

ただし、被害状況が明確でない場合は、第 4 次地震被害想定に基づき、調整する。

b 指揮者は、緊援隊の規模、部隊種別等を考慮して、救助、消火等の災害活動場所（以下「前進拠点」という。）を決定する。

c 前進拠点が所在する市町の指揮者を緊援隊行動市町長という。

(イ) 部隊配置決定の連絡

a 県調整本部長は、消防庁が市町への部隊配置を決定したときは、速やかに方面本部に連絡する。

b 県調整本部長は、消防庁が市町への部隊配置を決定したときは、速やかに指揮者に部隊配置の内容及び都道府県大隊との連絡方法を連絡する。

c 指揮者は、前進拠点での部隊配置を決定したときは、速やかに県調整本部に報告する。

(ウ) 応援都道府県大隊の前進

県調整本部長は、指揮者から前進拠点の報告があったときは、該当する都道府県大隊に次の事項を伝え、前進を求める。

- a 前進拠点の位置
- b 指揮者との連絡方法
- c その他必要な事項

#### ウ 部隊移動

##### (ア) 部隊移動の基本

- a 部隊移動は、緊援隊の隊員の負担軽減及び安全管理上の観点を考慮し、原則として新たな部隊の投入によりがたい、次に掲げる場合に行うものとする。
  - (a) 地理的要因により新たな投入には時間を要し、人命救助のためそのいとまがない場合
  - (b) 市街地が連たんした複数市町が被災するなど市町境界をまたぎ、多数の災害が発生している場合
  - (c) 緊援隊が不足し、新たな緊援隊の投入が不可能な場合
- b 部隊移動については、都道府県大隊又は部隊単位を原則とする。ただし、被害状況、部隊の規模、車両、資機材の特殊性等を踏まえ、中隊又は小隊単位で部隊移動を行うことが効率的かつ効果的な場合は、この限りではない。

##### (イ) 消防庁長官の指示による部隊移動

- a 消防庁長官は、消防組織法第44条第8項の規定に基づき、部隊の移動を指示するときは、あらかじめ、部隊移動先、規模及び必要性を明示して、知事及び知事を経由して緊援隊行動市町長に、部隊移動に関する意見を聴くものとする。
- b 意見を求められた緊援隊行動市町長は、知事を経由して、消防庁長官に部隊移動に関する意見を回答するものとし、知事は、緊援隊行動市町長の意見を付して、消防庁長官に部隊移動に関する意見を回答する。
- c 消防庁長官は、緊援隊行動市町長及び知事の意見を踏まえ、緊援隊の属する都道府県知事に対して、部隊移動の指示を行う。
- d 消防庁長官は、部隊移動の指示を行った場合は、その内容を県調整本部に情報提供し、県調整本部は、その旨を方面本部及び緊援隊行動市町長に連絡する。

##### (ウ) 知事の指示による部隊移動

- a 知事は、消防組織法第44条の3の規定に基づき、部隊の移動を指示するときは、県調整本部に部隊移動に関する意見を聴くものとする。
- b 意見を求められた県調整本部は、方面本部と調整の上、緊援隊行動市町長の意見等を把握するよう努めるとともに、県内の消防応援の状況を総合的に勘案して、知事に部隊移動に関する意見を回答する。
- c 知事は、県調整本部の意見を踏まえ、部隊移動の指示を行う。
- d 部隊移動の指示は、県調整本部から、指揮支援本部長を経由して、都道府県大隊長に伝達する。
- e 知事は、部隊移動の指示を実施した場合は、速やかに、その旨を方面本

部、緊援隊行動市町長、移動先の市町長及び消防庁長官に通知する。

f 知事から部隊移動の指示の通知を受けた消防庁長官は、部隊移動の指示を受けた緊援隊が属する都道府県知事に対して、速やかにその旨を通知する。

g 県調整本部は、部隊移動の指示の内容を適切に記録しておく。

(6) 緊援隊への情報提供

ア 指揮支援隊への連絡・指示

指揮者は、指揮支援隊長に対して、次の事項を連絡又は指示する。

(ア) 活動地域における救助活動、消火活動等の役割分担

(イ) 現在の被害状況

(ウ) 関係機関の対応状況

(エ) その他必要な事項

イ 都道府県大隊への連絡・指示

指揮者は、応援都道府県大隊が前進拠点に到着したときは、当該都道府県大隊長から速やかに都道府県大隊名、人員、車両、資機材等の内容の報告を受けるとともに、次の事項を連絡又は指示する。

(ア) 被害の状況

(イ) 活動中の消防隊の活動概要

(ウ) 活動方針及び見通し

(エ) 活動地域及び任務

(オ) 使用無線系統

(カ) 地水利の状況

(キ) 指揮連絡担当者名

(ク) 災害地に至る道路の状況

(ケ) その他必要な事項

ウ 緊援隊用地図等の整備

各消防本部は、必要に応じて、活動区域に関する地図等を、緊援隊に配布する。地図等に盛り込むべき主な内容は、次のとおり。

(ア) 消火栓以外の消防水利、燃料等補給場所、避難地

(イ) 緊援隊の活動区域

(ウ) 災害拠点病院、救護病院等の位置

(エ) ヘリコプターの臨時ヘリポートの位置

(オ) その他緊援隊が求める事項

(7) 指揮体制等

ア 指揮本部の設置

(ア) 被災地消防本部ごとに指揮本部を設置し、指揮者が指揮本部長の任に当たる。

(イ) 指揮本部の構成員は、各消防本部が定める。

(ウ) 指揮本部長は、被害情報の整理分析を行うとともに、部隊の配置を受けた緊援隊を指揮管理する。

イ 統括指揮支援隊等

(ア) 消防庁長官は、原則として表⑦のとおり統括指揮支援隊及び指揮支援隊を配置する。

(イ) 指揮支援部隊長は、県調整本部の副本部長として県調整本部長を補佐し、緊援隊の活動を調整する。

(ウ) 指揮支援隊の配置は、県内の被害情報、被災地内の消防力及び緊援隊の前進拠点配置を勘案し、表⑧に示すとおりとする。

表⑦【統括指揮支援隊の配置】

重点受援県	統括指揮支援隊及び指揮支援隊が属する消防本部 (丸数字は、優先順位を示す。)	
	重点受援県	重点受援県以外
静岡県	静岡県消防局 浜松市消防局	①東京消防庁 ②横浜市消防局 ③千葉市消防局 ④相模原市消防局 ⑤仙台市消防局 ⑥札幌市消防局
愛知県	名古屋市消防局	
三重県		

※ 下線は、推進地域を管轄する消防本部を示す。

表⑧【指揮支援隊の配置】

	配置先	消防機関
指揮支援隊	指揮本部及び市町災害対策本部と緊密な連携を図ることができる場所	静岡県消防局、浜松市消防局及び①～⑥の中から消防庁により決定

ウ 指揮支援部隊長等代行

発災後、直ちに表⑦のとおり統括指揮支援隊等が配置されない場合には、県調整本部等に配置された代表消防機関又は、各地区代表消防機関の職員が、その職務を代行する。

エ 緊急消防援助隊指揮支援本部の設置

指揮支援隊長は、緊援隊の部隊配置が決定した場合は、被災地に指揮支援本部を設置し、指揮支援本部長の任にあたる。

なお、指揮支援本部は次の業務を行うものとする。

- a 配置された陸上に係る緊援隊の活動管理
- b 関係機関との連絡調整
- c その他必要な事項

オ 指揮支援本部は、「〇〇市町緊急消防援助隊指揮支援本部」(受援市町名を使用する)と呼称する。

## (8) 通信運用

緊援隊に係る通信連絡体制は、原則として次により行うものとする。

### ア 消防庁、県調整本部等関係機関間の通信連絡

消防庁、県調整本部、方面本部、指揮支援本部及び関係機関間の通信連絡は、消防防災無線、県防災行政無線、地域衛星通信ネットワーク、応援隊等が持参した緊急消防援助隊動態情報システム及びその他の無線又は有線回線を使用する。

### イ 通信に使用する周波数

指揮本部、県調整本部、指揮支援本部及び都道府県隊相互間の通信は、統制波 1 を使用する。

### ウ 指揮系統を複数に分離する場合に使用する周波数

指揮支援部隊長は、指揮系統を複数に分離する必要がある場合は、統制波 2 又は統制波 3 のいずれかから、使用チャンネルを指定する。

### エ 県内共通波の使用

都道府県隊本部と同隊に属する中隊との通信及び同一中隊内相互の通信は、主運用波を使用する。

### オ 署活系無線機の使用

県調整本部は、前進拠点に進出する部隊に対し、使用可能な署活系無線機の周波数を周知する。

## (9) 航空部隊の受入体制等

### ア 航空部隊の救助活動（集結）拠点

航空部隊の救助活動拠点は、次のとおりとする。

消防ヘリコプターの救助活動拠点は、静岡空港とする。

ただし、被害の状況に応じて、県本部（指令部航空調整スタッフ／対策グループ）の判断により、以下のうちから指定できる。

- ・航空自衛隊浜松基地内
- ・航空自衛隊静浜基地内

### イ 航空部隊の配置

航空部隊は、消防庁長官が機体特性等を考慮し、県調整本部と調整の上、配置する。

#### (ア) 航空部隊の活動

- a 情報収集活動
- b 地上部隊と連携した消火活動
- c 災害現場における人命救助及び傷病者の搬送
- d 救助資機材等の搬送
- e 上空からの避難誘導及び広報活動
- f 災害拠点病院、救護病院等からの重症者の広域医療搬送活動
- g その他県消防防災航空隊長が必要と認める活動

#### (イ) 航空部隊に係る運用方法

運用方法の詳細は、資料編 1 - 5 「南海トラフ地震における救援航空機等

の安全確保要領」による。

ウ 臨時ヘリポートの指定等

(ア) 臨時ヘリポートは、避難地以外の安全にヘリコプターが離着陸できる場所とする。このうち、市町が発災後、速やかに確保する拠点ヘリポートは、資料編 1-2 による。

ただし、消防職員等が一時的に安全を確保するための規制が行える場合は、この限りではない。

各消防本部は、指定場所の変更があった場合は、速やかに県災対本部へ報告する。

(イ) 臨時ヘリポートには、統制波の通信機器を持った、航空部隊に指示できる消防職員を配置するとともに、可能であれば照明設備等を設置する。

(10) 緊援隊の応援要請、引揚げ及び部隊移動

ア 応援要請に係る様式は、資料編 3-8 「各種報告様式」(様式 3-8-1 及び様式 3-8-2) のとおりとする。

イ 部隊移動に係る様式は、資料編 3-8 「各種報告様式」(様式 3-8-3 ~ 様式 3-8-6) のとおりとする。

ウ 引揚げに係る様式は、資料編 3-8 「各種報告様式」(様式 3-8-7) のとおりとする。

### 3-5 防衛省の応援活動

#### (1) 部隊派遣の方針<sup>1</sup>

##### ア 活動内容

自衛隊の災害派遣部隊は、情報収集、人命救助・捜索救助、消防及び水防活動、応急医療及び救護、緊急輸送、生活支援等を行う。

##### イ 部隊の運用

(ア) 被害が確認されなかった地域に所在する自衛隊の災害派遣部隊の運用

南海トラフ地震発生後、速やかに広域進出拠点に向けて被害が想定されない地域に所在する自衛隊の災害派遣部隊を出動させる。

(イ) 被害が想定される地域に所在する自衛隊の災害派遣部隊の運用

a 地震発生後、速やかに被災状況を確認するとともに、救助活動等を実施する。

b 被害が確認されなかった地域に所在する災害派遣部隊は、速やかに、被害が確認された地域に向けて進出し、救助活動を実施する。

#### (2) 自衛隊の災害派遣要請

自衛隊の災害派遣に係る要請の様式は、資料編3-8「各種報告様式」(様式3-8-8及び様式3-8-9)のとおり

#### (3) 部隊派遣の規模<sup>2</sup>

##### ア 陸上自衛隊(静岡県内に対する増援部隊)

南海トラフ地震対処計画に基づき、陸災南海東方部隊を編成、東部方面隊隷下の第1師団及び第12旅団を基幹に富士教導団、第1空挺団、北部方面隊、東北方面隊から部隊を集中し、救援活動を行う。

(ア) 全割れ\*<sup>1</sup>、西割れケース\*<sup>2</sup>

東部方面隊(第1師団、第12旅団、富士教導団、第1空挺団等)

(イ) 東割れケース\*<sup>3</sup>

東部方面隊(第1師団、第12旅団、富士教導団、第1空挺団等)、  
東北方面隊(第6師団)

##### イ 海上自衛隊(海災南海横須賀部隊担当地域)

自衛隊南海トラフ地震対処計画に基づき、海災南海横須賀部隊が編成される。横須賀地方隊及び自衛艦隊の一部をもって任務部隊を編成し、護衛艦約9隻、掃海母艦約1隻、掃海艦艇約6隻、その他の艦艇適宜及び回転翼機約17機を海災南海横須賀部隊担当地域(相模湾～熊野灘、伊豆諸島)に派遣し救援活動を行う。

なお、輸送艦、補給艦及び固定翼機は、状況に応じて派遣される。

##### ウ 航空自衛隊(派遣部隊全体)

南海トラフ地震対処計画に基づき、航空総隊、航空支援集団、航空教育集団等、航空自衛隊の大半の部隊をもって航空総隊司令官を指揮官とする空災南海部隊が編成され、救難機、輸送機、偵察機等約70機及び浜松、静浜、御前崎の各基地・分屯地所在の隊員及び全国の基地からの増援の隊員により、救援活

動を行う。

(4) 応援部隊の進出

応援部隊は、国の具体計画に基づき、広域進出拠点、進出拠点から県内に進出する。

なお、静岡県内における広域進出拠点及び進出拠点は資料編 3-1-1「広域進出拠点及び進出拠点」のとおりとする。また、緊急輸送ルートは、本計画の緊急輸送ルートの確保活動に係る計画による。

(5) 活動拠点及び指揮所

ア 活動拠点

陸上自衛隊の応援部隊は、救助活動拠点に進出し、救助活動等を行う。

救助活動拠点候補地は 資料編 3-2「救助活動拠点候補地」のとおりとする。

イ 指揮所

応援部隊は、指揮所を活動拠点内に開設するが、状況により、担任地域を管轄する方面本部又は市町本部の近傍に開設する。

(6) 南海トラフ地震対処計画の概要

ア 全般

南海トラフ地震対処計画に基づき、統合作戦司令官のもと、陸上自衛隊陸上総隊司令官を長とする陸・海・空の3自衛隊からなる災南海作戦部隊が編成される。

イ 南海トラフ地震発生時の東部方面隊の活動方針

南海トラフ地震の発生に際して、方面航空隊、師団・旅団飛行隊、第34普通科連隊等による情報収集活動を実施するとともに、隊区担当部隊長（第34普通科連隊長等）の決心により、機を失せず人命救助を第一義とした即時救援活動を開始する。また、被害状況に応じて、県本部等との連携の下、必要により第1師団及び第12旅団の担任地域を変更し、激甚災害地区に集中させる等、より組織的な即時救援活動に移行する。併せて統合作戦司令部及び陸上総隊司令部並びに海災南海部隊及び空災南海部隊との連携を強化し、陸災南海東部部隊として円滑に対処するための諸準備を推進する。

ウ 南海トラフ地震発生時から3日までの段階

(ア) 陸上自衛隊

南海トラフ地震発生後、直ちに航空機を主体とする情報収集活動を開始し被害状況を把握するとともに、所在の部隊をもって、人命救助を第一義とする災害派遣を速やかに実施する。

静岡県庁に東部方面総監部及び第1師団司令部の隊員等から構成される方面現地調整所を設置する。

南海トラフ地震発生時における自衛隊の指揮所

方面本部	自衛隊の指揮所
賀茂方面本部	富士教導団
東部方面本部	富士教導団
中部方面本部	第1師団
西部方面本部	第12旅団

(イ) 海上自衛隊

- a 南海トラフ地震発生後、直ちに、艦艇、航空機による情報収集活動を開始し、被害状況を把握するとともに、被災地域の沿岸に進出し、人命救助を第一義とする災害派遣を速やかに実施する。
- b 掃海艇等による港湾調査を行い、港湾使用の可否を判定するとともに、陸・空自衛隊等の応援部隊及び伊豆地区等の避難者等の海上輸送を実施する。  
被害状況の判明に伴い、逐次部隊を増強し、艦艇による被災住民に対する避難、流出油防除、航路啓開等の支援を実施する。

(ウ) 航空自衛隊

- a 南海トラフ地震発生後、直ちに、航空機を主体とする情報収集活動を開始し、被害状況を把握するとともに、基地所在の部隊及び救難機をもって、人命救助を第一義とする災害派遣を実施する。
- b 被害状況の判明に伴い、各航空方面隊等から増援される部隊を、被害が激甚な地域等に派遣するとともに、陸上自衛隊の増援部隊及び広域医療搬送活動による患者、医療チーム等の航空搬送を実施する。
- c 浜松基地において、広域医療搬送関係者等の受入、活動支援を実施する。
- d 静浜基地において、県災害対策本部の要請により、緊急消防援助隊のヘリコプター及び広域医療搬送関係者等の受入、活動支援を実施する。

エ 南海トラフ地震発生後、4日から7日までの段階

(ア) 陸上自衛隊

孤立者の救出、行方不明者の捜索・救出等の人命救助活動と並行し、被災住民に対する給食・給水、入浴等の民生支援活動を実施する。

(イ) 海上自衛隊

孤立者の救出、海上漂流者の捜索・救出等の人命救助活動と並行し、艦艇・航空機による被災住民の避難、人員・物資の輸送、航路啓開等の支援を実施する。

(ウ) 航空自衛隊

孤立者の救出、行方不明者の捜索・救出等の人命救助活動等と並行して、救援物資等の輸送活動を実施する。

### 3-6 海上保安庁の応援活動

#### (1) 海上保安庁の支援

海上保安庁は、県及び市町の災害応急対策が円滑に実施されるよう、県本部（指令部部隊調整スタッフ／対策グループ）からの要請に基づき、海上における災害応急対策の実施に支障を来たさない範囲において、次の災害応急対策等について支援を実施する。

ア 傷病者、医師、避難者等又は救援物資等の巡視船艇及び航空機による緊急輸送

イ 巡視船を活用した医療活動場所及び災害応急対策従事者への宿泊場所の提供

ウ その他県及び市町が行う災害応急対策の支援

#### (2) 支援活動における拠点等

海上保安庁への支援要請を行った場合における、巡視船艇・航空機が活動するための拠点等について、県本部（部隊調整スタッフ、航空調整スタッフ）と第三管区海上保安本部の間で別途協議する。

#### (3) 海上保安庁への支援要請

海上保安庁への支援要請に係る要請書の様式は、資料編3-8「各種報告様式」（様式3-8-10及び様式3-8-11）のとおりとする。

※ 細部は、海上保安庁があらかじめ定めている動員計画による。

### 3-7 国土交通省 TEC-FORCE による応援活動

#### (1) 活動内容

国土交通省 TEC-FORCE は、人命救助を最優先に、防災関係機関と連携して被災地域内の救助・救急活動の支援等のため、被災状況の把握、緊急輸送ルートの確保（道路・航路の啓開）、施設、設備等の二次災害防止対策、緊急排水、被災地方公共団体の支援、緊急・代替輸送に係る輸送支援、空港施設の復旧、応急復旧対策等の技術的指導等を行う。

#### (2) 部隊の運用

発災直後は、中部地方整備局が中心となり、管内の被災した地域に対して最大限の国土交通省 TEC-FORCE を動員して災害応急対策活動を開始する。

応援地整等の国土交通省 TEC-FORCE が到着した後は、中部地方整備局又は中部運輸局の災害対策本部長の指揮命令の下、受援地方整備局、中部運輸局と応援地方整備局、地方運輸局の国土交通省 TEC-FORCE が一体となって、被災地を支援する活動を迅速に行う。

#### (3) TEC-FORCE の班編成（基準）

班 編 成		備考
現地情報連絡員（リエゾン）		震度6強以上、津波浸水域2m以上の市町、県庁に派遣
被災状況 調査班	ヘリ調査（受援）	
	ヘリ調査（応援）	
	道路	
	河川	
	港湾	無人航空機等を活用
	砂防	無人航空機等を活用
	海岸	無人航空機等を活用
応急対策班	排水対策班	
	道路啓開班	
被災市町 支援班	情報通信班	
	住宅（被災建物応急危険度判定）	
	住宅（被災住宅危険度判定）	

※応援等の要請は電話により直ちに行うこと。また、本様式による要請は、下記事項を把握した段階で速やかに行うこと。

様式 3 - 8 - 1

## 緊急消防援助隊の応援等要請

※いずれかに●  
送信時間

応援等の要請	増隊要請 (第 報)
令和 年 月 日 時 分	令和 年 月 日 時 分

消防庁長官 殿

静岡県知事

消防組織法第44条第1項の規定に基づき、令和 年 月 日 時 分に電話により行った緊急消防援助隊の応援等の要請について、詳細の災害の状況等を報告します。

災害発生日時	令和 年 月 日 時 分頃
災害発生場所	静岡 <small>都道府県</small> <span style="float: right;">市区町村</span>
応援等要請日時	令和 年 月 日 時 分
災害の状況	
活動を要望する地域	
要望する活動	

・必要な都道府県大隊

対象 ※いずれかに●	出動可能な全隊	一部の指定した隊 ※下記に指定する隊
編成に係る連絡事項		
必要な隊、資機材		

・必要な部隊 ※必要な隊(部隊)に●を付ける。必要(部)隊数が分かる場合は、隊数を記入。

部隊名		連絡事項
指揮支援部隊	統括指揮支援隊	
	指揮支援隊	
	情報統括支援隊	
	航空指揮支援隊	
航空部隊	航空小隊	
	航空後方支援小隊	
エネルギー・産業基盤災害即応部隊		
NBC災害即応部隊		
土砂・風水害機動支援部隊		
安産管理部隊		

<連絡責任者>

担当課室		氏名	
NTT回線電話		NTT回線FAX	
地域衛星電話		地域衛星FAX	

※応援等の要請は電話により直ちに行うこと。また、本様式による要請は、下記事項を把握した段階で速やかに行うこと。

様式 3 - 8 - 2

## 応援等要請のための連絡事項

※いずれかに●	応援等の要請	増隊要請 (第 報)	
送信時間	令和 年 月 日 時 分		

(消防庁長官又は静岡県知事) 殿

(被災地の市町村長)

緊急消防援助隊の応援等の要請等に関する要綱第4条の規定に基づき、次のとおり詳細な災害の状況及び大規模な消防の応援等に関する事項を連絡します。

災害発生日時	令和 年 月 日 時 分頃
災害発生場所	静岡 都道府県( ) 市区町村
応援等要請日時	令和 年 月 日 時 分
災害の状況	
活動を要望する地域	
要望する活動	

・必要な都道府県大隊

対象 ※いずれかに●	出動可能な全隊	一部の指定した隊 ※下記に指定する隊
編成に係る連絡事項		
必要な隊、資機材		

・必要な部隊 ※必要な隊(部隊)に●を付ける。必要(部)隊数が分かる場合は、隊数を記入。

部隊名		連絡事項
指揮支援部隊	統括指揮支援隊	
	指揮支援隊	
	情報統括支援隊	
	航空指揮支援隊	
航空部隊	航空小隊	
	航空後方支援小隊	
エネルギー・産業基盤災害即応部隊		
NBC災害即応部隊		
土砂・風水害機動支援部隊		
安全管理部隊		

<連絡責任者>

担当課室		氏名	
NTT回線電話		NTT回線FAX	
地域衛星電話		地域衛星FAX	

# 部隊移動に関する意見(照会)

送信時間 令和 年 月 日 時 分

緊急消防援助隊行動都道府県知事 } 殿  
 緊急消防援助隊行動市町村の長 }

消防庁長官

貴都道府県内で活動している緊急消防援助隊の部隊移動について、消防組織法第44条第8項の規定に基づき、意見を求めます。

部隊移動の 対象	所属する都道府県(市町村)	
	隊種別	
	特記事項	

現在の出動先	静岡	都道府県 (県)	市区町村
--------	----	-------------	------



部隊移動先		都道府県	市区町村
-------	--	------	------

問い合わせ先	消防庁災害対策本部 広域応援班		
NTT回線電話	03-5253-7527	NTT回線FAX	03-5253-7552
地域衛星電話	048-500-90-49013	地域衛星FAX	048-500-90-49036

# 部隊移動に関する意見(回答)

送信時間 令和 年 月 日 時 分

消防庁長官 殿

(緊急消防援助隊行動都道府県知事 又は 緊急消防援助隊行動市町村の長)

消防組織法第44条第8項の規定に基づき求められた部隊移動に関する意見について、次のとおり回答します。

- 了承します。
- その他

部隊移動に関する意見

部隊移動の 対象	所属する都道府県(市町村)	
	隊種別	
	特記事項	

現在の出動先	静岡	都道府県 	市区町村
--------	----	----------	------



部隊移動先		都道府県	市区町村
-------	--	------	------

<連絡責任者>

担当課室		氏名	
NTT回線電話		NTT回線FAX	
地域衛星電話		地域衛星FAX	

様式 3 - 8 - 5

# 緊急消防援助隊の部隊移動通知

送信時間 令和 年 月 日 時 分

緊急消防援助隊行動都道府県知事 } 殿  
緊急消防援助隊行動市町村の長 }

消防庁長官

貴都道府県内又は貴市町村内で活動している緊急消防援助隊について、次のとおり部隊移動を求め又は指示しましたので通知します。

部隊移動区分	求め	指示	(求め・指示の根拠:消防組織法第44条第 項)
求め又は指示日時	令和	年	月 日 時 分
求め又は指示した隊	別添(別記様式6-3)のとおり		
連絡事項			

問い合わせ先	消防庁災害対策本部 広域応援班		
NTT回線電話	03-5253-7527	NTT回線FAX	03-5253-7552
地域衛星電話	048-500-90-49013	地域衛星FAX	048-500-90-49036

# 緊急消防援助隊の部隊移動通知

送信時間 令和 年 月 日 時 分

消防庁長官 殿

静岡県知事

本都道府県内で活動している緊急消防援助隊について、次のとおり部隊移動を指示しましたので通知します。

部隊移動区分	指示（指示の根拠：消防組織法第44条の3第1項）
指示日時	令和 年 月 日 時 分
指示した隊	別添（別記様式6-6）のとおり
連絡事項	

<連絡責任者>

担当課室		氏名	
NTT回線電話		NTT回線FAX	
地域衛星電話		地域衛星FAX	

# 緊急消防援助隊の引揚げ決定通知

送信時間 令和 年 月 日 時 分

消防庁長官  
受援市町村の長  
指揮支援部隊長 } 殿

静岡県知事

次のとおり緊急消防援助隊の引揚げを決定しましたので通知します。

引揚げ決定日時	令和	年	月	日	時	分
被災地引揚げ日時	令和	年	月	日	時	分
引揚げ決定した隊						
連絡事項						

<連絡責任者>

担当課室		氏名	
NTT回線電話		NTT回線FAX	
地域衛星電話		地域衛星FAX	

様式 3-8-8

静災 第 号  
令和 年 月 日

陸上自衛隊第34普通科連隊長 様

静岡県災害対策本部長  
静岡県知事

災害派遣の要請について

下記の事由により、自衛隊法第83条第1項の規定に基づき災害派遣を要請します。

記

1 災害の情况及び派遣を要請する理由

(1) 災害の状況

ア 地震等の概況

- ・発生日時 令和 年 月 日 時 分
- ・県内最大震度 震度7 市町名：
- ・県内各地の震度 震度7 市町名：  
〃 6強 市町名：  
〃 6弱 市町名：

イ 被害概況

(2) 派遣を要請する理由

2 派遣を希望する期間

3 派遣を希望する区域及び活動内容

- (1) 希望する区域（市町名）
- (2) 主たる活動内容

4 その他参考となるべき事項

様式 3 - 8 - 9

第 号  
令和 年 月 日

静岡県知事 様

〇〇市町災害対策本部長  
( )

災害派遣の要請の要求について

下記の事由により、災害対策基本法第 68 条の 2 の規定に基づく災害派遣要請を要求します。

記

1 災害の情况及び派遣を要請する理由

(1) 災害の状況

ア 地震等の概況

- ・発生日時 令和 年 月 日 時 分
- ・市町内最大震度 震度 地域名：

イ 被害概況

(2) 派遣を要請する理由

2 派遣を希望する期間

3 派遣を希望する区域、活動内容

- (1) 希望する区域 (市町名)
- (2) 主たる活動内容

4 その他参考となるべき事項

静災 第 号  
令和 年 月 日

第三管区海上保安本部長 様

静岡県災害対策本部長  
静岡県知事

支援要請について

下記の事由により支援を要請します。

記

1 災害の状況及び支援活動を要請する理由

(1) 災害の状況

ア 地震等の状況

- ・発生日時 令和 年 月 日 時 分
- ・県内最大震度 震度 7 市町名 :
- ・県内各地の震度 震度 7 市町名 :  
" 6 強 市町名 :  
" 6 弱 市町名 :

イ 被害状況

(2) 支援活動を要請する理由

2 支援活動を必要とする期間

3 支援活動を必要とする区域、活動内容

- (1) 必要とする区域 (市町名)
- (2) 主たる活動内容

4 その他参考となるべき事項

様式 3-8-11

第 号  
令和 年 月 日

静岡県知事 様

〇〇市町災害対策本部長  
( )

支援要請の依頼について

下記の事由により支援要請を依頼します。

記

1 災害の状況及び支援活動を依頼する理由

(1) 災害の状況

ア 地震等の状況

- ・発生日時 令和 年 月 日 時 分
- ・市町内最大震度 震度 地域名：

イ 被害状況

(2) 支援活動を依頼する理由

2 支援活動を必要とする期間

3 支援活動を必要とする区域、活動内容

- (1) 必要とする区域 (市町名)
- (2) 主たる活動内容

4 その他参考となるべき事項

様式 3-8-12

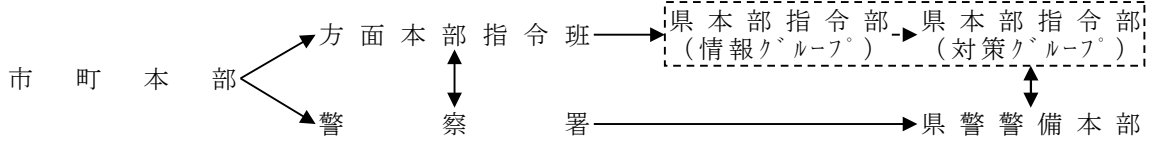
自衛隊等支援受入状況

【処理欄】FUJISAN入力：

GIS入力：

報告日時：令和 年 月 日 時 分

報告組織・担当者名：



1 拠点へリポート利用可能状況

拠点へリポート名	所在地		利用可否	避難民等の支障	安全確保要員配置	規模(大中小型)	備考
	緯度 (° 〇' 〇")	経度 (° 〇' 〇")					
	° / "	° / "	可・否	有・無	済・未		
	° / "	° / "	可・否	有・無	済・未		
	° / "	° / "	可・否	有・無	済・未		
	° / "	° / "	可・否	有・無	済・未		
	° / "	° / "	可・否	有・無	済・未		
	° / "	° / "	可・否	有・無	済・未		
	° / "	° / "	可・否	有・無	済・未		
	° / "	° / "	可・否	有・無	済・未		

2 拠点へリポート以外の離着陸適地

離着陸適地名	所在地		安全確保要員配置	面積 m×m	規模(大中小型)	備考
	緯度 (° 〇' 〇")	経度 (° 〇' 〇")				
	° / "	° / "	済・未			
	° / "	° / "	済・未			
	° / "	° / "	済・未			
	° / "	° / "	済・未			
	° / "	° / "	済・未			
	° / "	° / "	済・未			
	° / "	° / "	済・未			
	° / "	° / "	済・未			

3 救助活動拠点

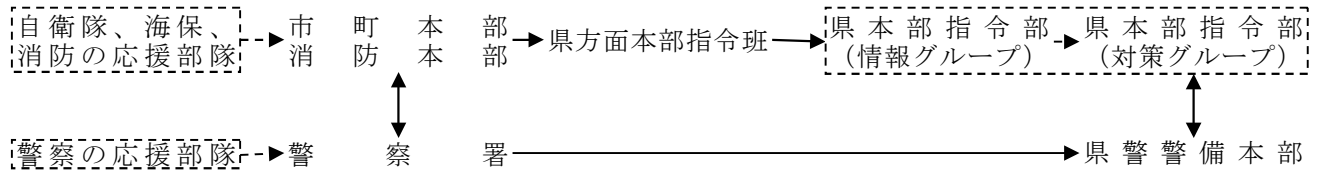
救助活動拠点名	所在地		利用可否	避難民等の支障	電気利用	水道利用	備考
	緯度 (° 〇' 〇")	経度 (° 〇' 〇")					
	° / "	° / "	可・否	有・無	可・否	可・否	
	° / "	° / "	可・否	有・無	可・否	可・否	
	° / "	° / "	可・否	有・無	可・否	可・否	
	° / "	° / "	可・否	有・無	可・否	可・否	
	° / "	° / "	可・否	有・無	可・否	可・否	
	° / "	° / "	可・否	有・無	可・否	可・否	
	° / "	° / "	可・否	有・無	可・否	可・否	

備考（その他、補足する情報がある場合は、記入下さい。）

組織別活動状況（共通）

【処理欄】FUJISAN入力：  
GIS入力：

報告日時：令和 年 月 日 時 分  
報告組織・担当者名：



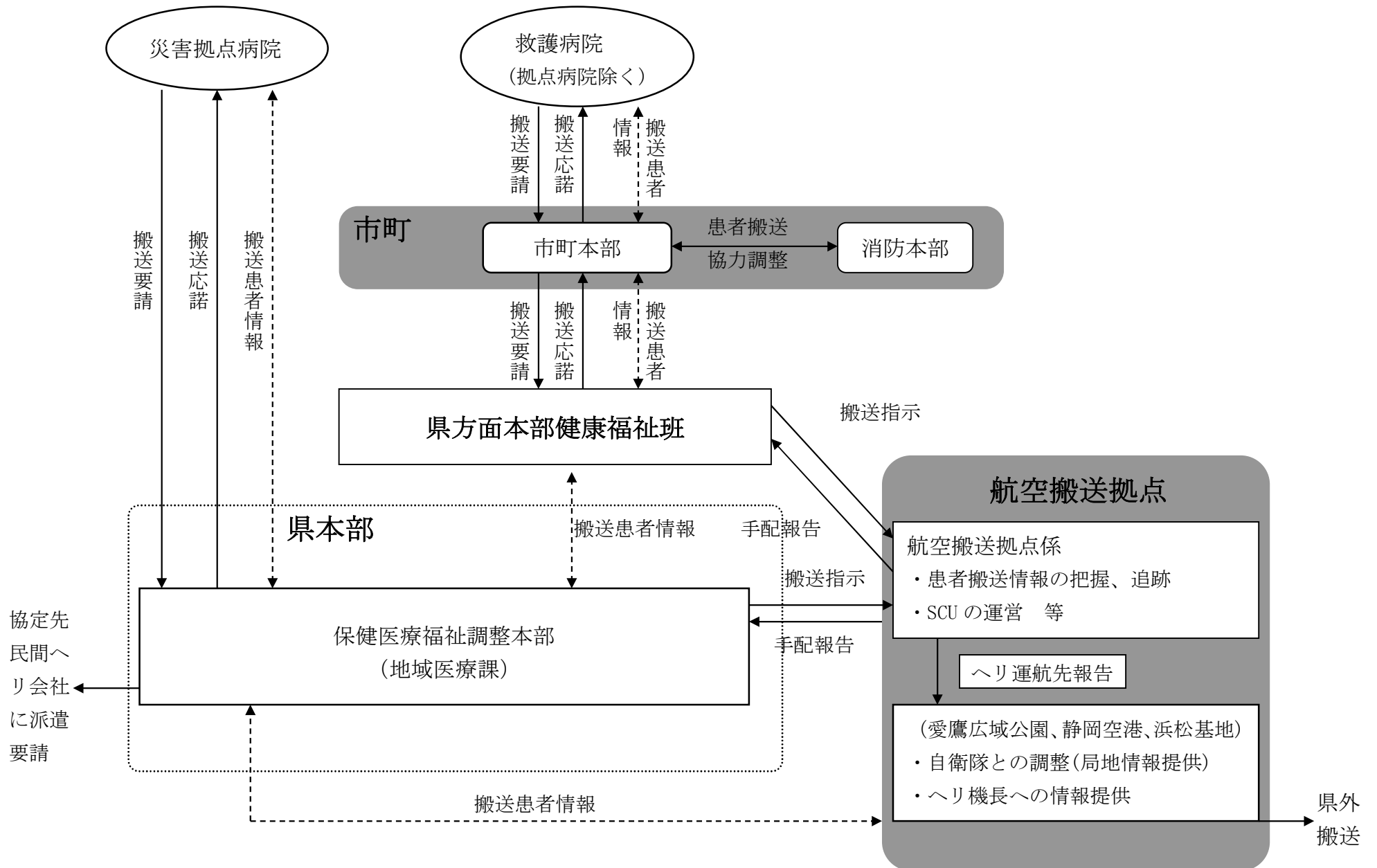
1 活動状況（活動できない場合は、その状況を記載下さい。）

2 市町別の活動状況 ※活動組織別に記入

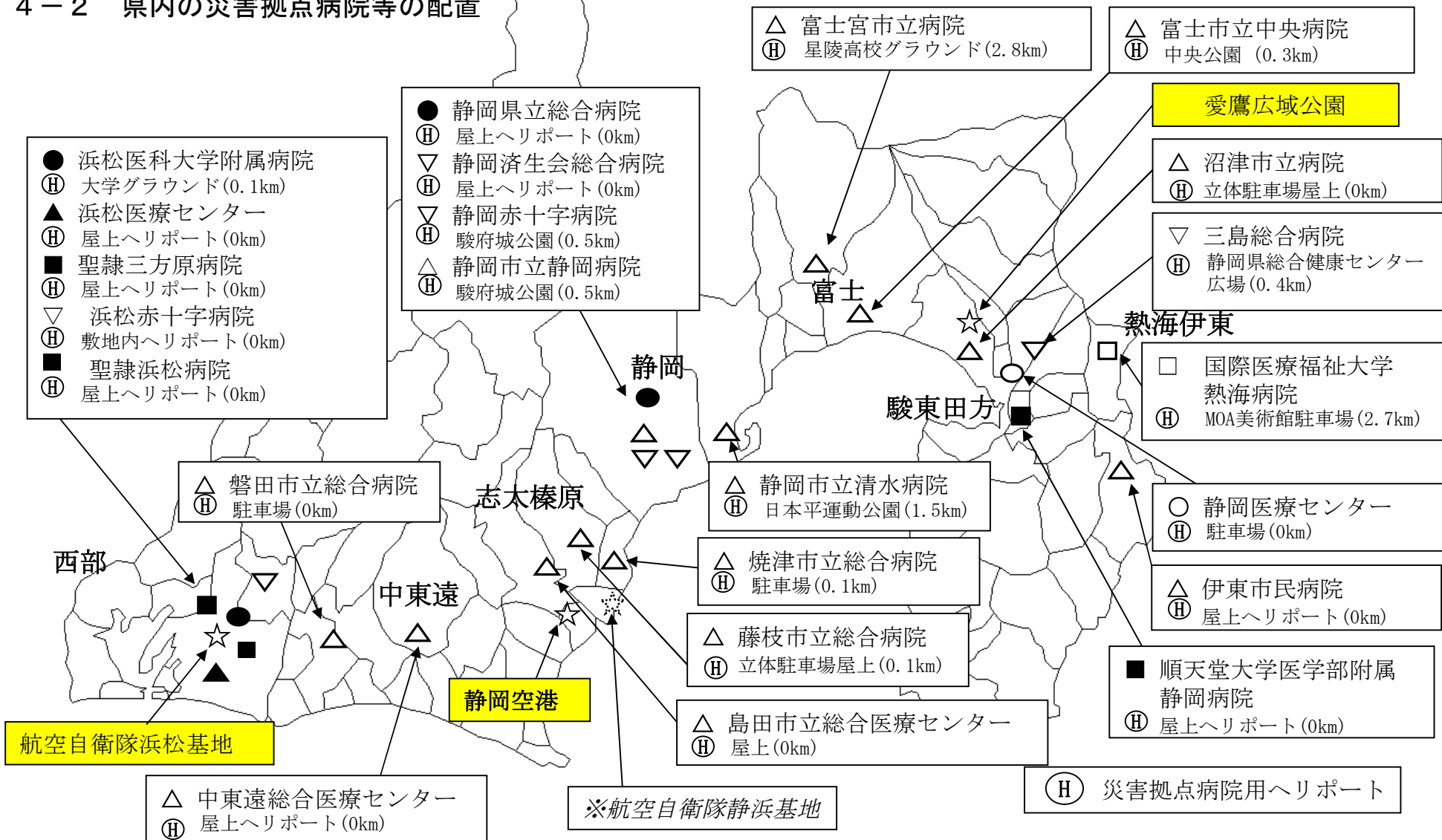
活動市町	活動人数	救出救助者数	活動組織名、活動概況	備考

備考（その他、補足する情報がある場合は、記入下さい。）

#### 4-1 広域医療搬送活動の県内情報ルート



## 4-2 県内の災害拠点病院等の配置



〔 災害拠点病院 <病院種別> ○：国立・県立病院 △：自治体病院 ▽：公的病院 □：民間病院 ☆：航空搬送拠点  
 なお、これらの記号が 白抜きの病院は病床数163～600、黒塗りの病院は病床数601以上 〕

### 4-3 災害拠点病院

方面本部	病院数	病院名	所在地	NTT回線		防災行政無線 ※	衛星携帯
				電話	FAX	電話	電話・FAX
東部	8	伊東市民病院	伊東市岡196-1	0557-37-2626	0557-35-0631	5-850	インマルサット 010-870 772581774
		国際医療福祉大学熱海病院	熱海市東海岸町13-1	0557-81-9171	0557-83-6632	-	インマルサット 010-870 772289871
		独立行政法人国立病院機構 静岡医療センター	駿東郡清水町長沢762-1	055-975-2000	055-975-2725	5-854	090-5853-2802
		沼津市立病院	沼津市東椎路春ノ木550	055-924-5100	055-924-5133	5-853	090-5853-2803
		独立行政法人地域医療機能推 進機構三島総合病院	三島市谷田字藤久保2276	055-975-3031	055-973-3647	5-852	090-5853-2823
		順天堂大学医学部附属静岡病 院	伊豆の国市長岡1129	055-948-3111	055-948-5088	5-851	090-5853-2801
		富士宮市立病院	富士宮市錦町3-1	0544-27-3151	0544-23-7232	5-856	090-5853-2805
		富士市立中央病院	富士市高島町50	0545-52-1131	0545-51-7077	5-855	090-5853-2804
中部	8	地方独立行政法人静岡県立病 院機構静岡県立総合病院	静岡市葵区北安東4-27-1	054-247-6111	054-247-6140	5-859	090-5853-2807
		静岡市立静岡病院	静岡市葵区追手町10-93	054-253-3125	054-252-0010	5-857	090-5853-2826
		静岡市立清水病院	静岡市清水区宮加三1231	054-336-1111	054-334-1173	5-858	090-5853-2806
		静岡赤十字病院	静岡市葵区追手町8-2	054-254-4311	054-252-8816	5-860	090-5853-2808
		静岡済生会総合病院	静岡市駿河区小鹿1-1-1	054-285-6171	054-285-5179	5-861	090-5853-2809
		島田市立総合医療センター	島田市野田1200-5	0547-35-2111	0547-36-9155	5-862	090-5853-2812
		焼津市立総合病院	焼津市道原1000	054-623-3111	054-624-9103	5-863	090-5037-2229
		藤枝市立総合病院	藤枝市駿河台4-1-11	054-646-1111	054-646-1122	5-864	090-5853-2811
西部	7	磐田市立総合病院	磐田市大久保512-3	0538-38-5000	0538-38-5050	5-866	インマルサット 010-870- 772581757
		掛川市・袋井市病院企業団立 中東遠総合医療センター	掛川市菖蒲ヶ池1番地の1	0537-21-5555	0537-28-8971	5-865	090-5853-2813
		浜松医科大学医学部附属病院	浜松市中央区半田山1-20-1	053-435-2111	053-435-2153	5-869	090-5853-2817
		浜松医療センター	浜松市中央区富塚町328	053-453-7111	053-452-9217	5-867	090-5853-2816
		浜松赤十字病院	浜松市浜名区小林1088-1	053-401-1111	053-401-1190	5-871	090-5853-2834
		社会福祉法人聖隷福祉事業団 総合病院聖隷三方原病院	浜松市中央区三方原町3453	053-436-1251	053-438-2971	5-870	090-5853-2818
		社会福祉法人聖隷福祉事業団 総合病院聖隷浜松病院	浜松市中央区住吉2-12-12	053-474-2222	053-471-6050	5-868	090-7027-9303 090-5455-9273
合計	23						

※ 260MHz帯デジタル無線設備（携帯型無線装置）

## 4-4 救護病院

方面本部	病院数	病院名	所在地	NTT回線	
				電話	FAX
賀茂	5	下田メディカルセンター	下田市6-4-10	0558-25-2525	0558-25-5050
		公益社団法人地域医療振興協会 伊豆今井浜病院	賀茂郡河津町見高178	0558-34-1123	0558-34-1166
		医療社団法人康心会康心会伊豆東部病院	賀茂郡東伊豆町稲取下赤坂17-2	0557-95-1151	0557-95-1154
		医療法人社団健育会熱川温泉病院	賀茂郡東伊豆町白田424	0557-23-0843	0557-23-3225
		医療法人社団健育会西伊豆健育会病院	賀茂郡西伊豆町仁科字南耕地138-2	0558-52-2366	0558-52-2369
東部	38	医療法人社団熱海所記念病院	熱海市昭和町20-20	0557-82-3000	0557-81-0362
		医療法人社団陽光会南あたま第一病院	熱海市下多賀477	0557-68-2218	0557-68-2210
		国際医療福祉大学熱海病院	熱海市東海岸町13-1	0557-81-9171	0557-83-6632
		独立行政法人国立病院機構静岡医療センター	駿東郡清水町長沢762-1	055-975-2000	055-975-2725
		静岡県立静岡がんセンター	駿東郡長泉町下長窪1007	055-989-5222	055-989-5783
		沼津市立病院	沼津市東権路字春ノ木550	055-924-5100	055-924-5133
		裾野赤十字病院	裾野市佐野713	055-992-0008	055-992-3770
		伊豆赤十字病院	伊豆市小立野100	0558-72-2148	0558-72-6564
		J A 静岡厚生連リハビリテーション中伊豆温泉病院	伊豆市下白岩75	0558-83-3333	0558-83-1021
		独立行政法人地域医療機能推進機構三島総合病院	三島市谷田字藤久保2276	055-975-3031	055-973-3647
		公益財団法人復康会沼津リハビリテーション病院	沼津市上香貫蔓陀ヶ原2510-22	055-931-1911	055-934-3811
		一般財団法人芙蓉協会聖隷沼津病院	沼津市本字松下七反田902-6	055-952-1000	055-952-1001
		伊豆保健医療センター	伊豆の国市田京270-1	0558-76-0111	0558-75-0005
		医療法人社団親和会西島病院	沼津市大岡2835-7	055-922-8235	055-922-5114
		瀬尾記念・慶友病院	沼津市下香貫島郷2773-1	055-935-1511	055-935-1333
		医療法人社団志仁会三島中央病院	三島市緑町1-3	055-971-4133	055-972-9188
		医療法人社団福仁会三島東海病院	三島市川原ヶ谷字今井坂264-12	055-972-9111	055-976-0310
		医療法人社団宏和会岡村記念病院	駿東郡清水町柿田293-1	055-973-3221	055-973-3404
		順天堂大学医学部附属静岡病院	伊豆の国市長岡1129	055-948-3111	055-948-5088
		N T T 東日本伊豆病院	田方郡函南町平井750	055-978-2320	055-978-4336
		医療法人社団聡誠会池田病院	駿東郡長泉町本宿411-5	055-986-1212	055-988-4422
		自衛隊富士病院	駿東郡小山町須走481-27	0550-75-2311	0550-75-3511
		公益社団法人有隣厚生会東部病院	御殿場市茱萸沢1180-2	0550-89-8000	0550-89-9811
		公益社団法人有隣厚生会富士病院	御殿場市新橋1784	0550-83-3333	0550-83-4835
		公益社団法人有隣厚生会富士小山病院	駿東郡小山町用沢437-1	0550-78-1200	0550-78-1208
		医療法人社団駿栄会御殿場石川病院	御殿場市深沢込ノ原1285-2	0550-83-2424	0550-83-1060
		医療法人社団青虎会フジ虎ノ門整形外科病院	御殿場市川島田字中原1067-1	0550-89-7872	0550-88-1516
		共立蒲原総合病院	富士市中之郷2500-1	0545-81-2211	0545-81-2208
		富士市立中央病院	富士市高島町50	0545-52-1131	0545-51-7077
		一般財団法人富士脳障害研究所附属病院	富士宮市杉田270-12	0544-23-5155	0544-26-0937
		一般財団法人恵愛会聖隷富士病院	富士市南町3-1	0545-52-0780	0545-52-5837
		医療法人社団富士恵仁会フジヤマ病院	富士宮市原683-1	0544-54-1211	0544-54-1210
		芦川病院	富士市中央町2-13-20	0545-52-2480	0545-54-1103
		富士いきいき病院	富士市天間字大久保1640-1	0545-73-1919	0545-73-1916
		医療法人社団秀峰会川村病院	富士市中島327	0545-61-4050	0545-64-7806
		医療法人財団百葉の会湖山リハビリテーション病院	富士市大淵405-25	0545-36-2000	0545-36-2570
		医療法人社団喜生会新富士病院	富士市大淵字大峯3898-1	0545-36-2211	0545-36-2215
		富士整形外科病院	富士市錦町1-4-23	0545-51-3751	0545-51-1540

方面 本部	病院 数	病院名	所在地	NTT回線	
				電話	FAX
中部	16	静岡県立こども病院	静岡市葵区漆山860	054-247-6251	054-247-6259
		静岡県立総合病院	静岡市葵区北安東4-27-1	054-247-6111	054-247-6140
		静岡市立静岡病院	静岡市葵区追手町10-93	054-253-3125	054-252-0010
		静岡市立清水病院	静岡市清水区宮加三1231	054-336-1111	054-334-1173
		静岡赤十字病院	静岡市葵区追手町8-2	054-254-4311	054-252-8816
		静岡済生会総合病院	静岡市駿河区小鹿1-1-1	054-285-6171	054-285-5179
		J A静岡厚生連静岡厚生病院	静岡市葵区北番町23	054-271-7177	054-273-2184
		J A静岡厚生連清水厚生病院	静岡市清水区庵原町578-1	054-366-3333	054-364-5503
		静岡徳洲会病院	静岡市駿河区下川原南11-1	054-256-8008	054-256-8020
		島田市立総合医療センター	島田市野田1200-5	0547-35-2111	0547-36-9155
		焼津市立総合病院	焼津市道原1000	054-623-3111	054-624-9103
		藤枝市立総合病院	藤枝市駿河台4-1-11	054-646-1111	054-646-1122
		榛原総合病院	牧之原市細江2887-1	0548-22-1131	0548-22-6363
		医療法人社団駿甲会コミュニティーホ スピタル甲賀病院	焼津市大覚寺2丁目30-1	054-628-5500	054-628-7279
		岡本石井病院	焼津市小川新町5-2-3	054-627-5585	054-627-5586
		医療法人社団平成会藤枝平成記念病院	藤枝市水上123-1	054-643-1230	054-643-1289
西部	23	磐田市立総合病院	磐田市大久保512-3	0538-38-5000	0538-38-5050
		掛川市・袋井市病院企業団立中東遠総 合医療センター	掛川市菖蒲ヶ池1-1	0537-21-5555	0537-28-8971
		市立御前崎総合病院	御前崎市池新田2060	0537-86-8511	0537-86-8518
		菊川市立総合病院	菊川市東横地1632	0537-35-2135	0537-35-4484
		市立湖西病院	湖西市鷺津2259-1	053-576-1231	053-576-1119
		公立森町病院	周智郡森町草ヶ谷391-1	0538-85-2181	0538-85-2510
		新都市病院	磐田市中泉703番地	0538-34-0150	0538-34-0915
		医療法人浜名会浜名病院	湖西市新所岡崎梅田入会地 字藤ヶ池15-70	053-577-2333	053-577-2483
		独立行政法人国立病院機構天竜病院	浜松市浜名区於呂4201-2	053-583-3111	053-583-3664
		浜松医科大学医学部附属病院	浜松市中央区半田山1-20-1	053-435-2113	053-435-2112
		独立行政法人労働者健康福祉機構浜松 労災病院	浜松市中央区将監町25	053-462-1211	053-465-4380
		浜松医療センター	浜松市中央区富塚町328	053-451-2702	053-451-2766
		浜松市リハビリテーション病院	浜松市中央区和合北1-6-1	053-471-8331	053-474-8819
		浜松市国民健康保険佐久間病院	浜松市天竜区佐久間町中部 18-5	053-965-0054	053-965-0350
		浜松赤十字病院	浜松市浜名区小林1088-1	053-401-1111	053-401-1190
		JA静岡厚生連 遠州病院	浜松市中央区中央1-1-1	053-453-1111	053-401-0081
		医療法人社団盛翔会浜松北病院	浜松市中央区大瀬町1568	053-435-1111	053-433-2700
		特定医療法人社団松愛会松田病院	浜松市中央区入野町753	053-448-5121	053-448-9753
		医療法人社団綏和会浜松南病院	浜松市中央区白羽町26	053-443-2118	053-443-2119
		医療法人社団弘遠会すずかけセントラ ル病院	浜松市中央区田尻町120-1	053-443-0111	053-443-0112
		医療法人社団明徳会十全記念病院	浜松市浜名区小松1700	053-586-1115	053-586-7950
		社会福祉法人聖隷福祉事業団総合病院 聖隷浜松病院	浜松市中央区住吉2-12-12	053-474-2234	053-474-1372
		社会福祉法人聖隷福祉事業団総合病院 聖隷三方原病院	浜松市中央区三方原町3453	053-436-1251	053-438-2971
合計	82				

注：災害拠点病院を含む救護病院（災害拠点病院除き61施設）

## 4-5 SCU運営に必要な要員数

1箇所当たり、患者用ベッド12とした場合の要員数（厚生労働省研究班の試算）

番号	職務	区分	人数	医師	看護師	薬剤師	事務	備考
1	SCU責任者	必置	2	1			1	
2	治療班責任者	必置	1	1				
3	治療班	患者数比	18	6	12			1チーム（6人）が4ベッドを担当（12/4=3チーム）
4	搬入トリアージ	必置	1	1				
5	搬出トリアージ	必置	1	1				
6	受け入れ搬送責任者	必置	1				1	
7	搬送チーム（搬入）	患者数比	15		3		12	1チーム（5人）が4ベッドを担当（12/4=3チーム）
8	運び出し搬送責任者	必置	1				1	
9	搬送チーム（搬出）	患者数比	30		6		24	2チーム（5人×2=10人）が4ベッドを担当（12/4×2=6チーム）
10	通信担当	必置	6				6	3箇所×2人
11	物品管理	必置	2			1	1	
12	事務手続き	必置	4				4	
計			82	10	21	1	50	

（注） 表中の太枠内の要員は、原則として県が確保する。

## 4-6 SCU設置場所等

方面	設置場所	所在地	電話番号
賀茂 東部	愛鷹広域公園	沼津市足高202	衛星携帯 090-5853-2860 090-5853-2861
中部	静岡空港	牧之原市坂口	衛星携帯 090-1568-4105 090-4797-9338
	※航空自衛隊静浜基地	焼津市上小杉1602	
西部	航空自衛隊浜松基地	浜松市中央区西山町無番地	衛星携帯 090-1413-6840 090-7029-2823

※航空自衛隊静浜基地は、静岡空港等が使用できない場合の代替施設とする。

## 4-7 各種報告様式

### 様式4-7-1 応援ヘリコプターの要請書

災害拠点病院用

発信 月 日 時 分

静岡県災害対策本部保健医療調整本部 行

f a x 5(8)-100-6043

病院名

(担当者名 : )

### 応援ヘリコプターの要請書

要請日時	月 日 時 分
臨時離着陸場	
備 考	

[回答欄]

\*以下の項目については、活動を決定後至急連絡します。

応援ヘリ番号	
到着予定時間	月 日 時 分頃
特記事項	

様式 4-7-2 患者県内搬送用ヘリコプターの派遣要請

<b>情報伝達ルート</b> <div style="display: flex; justify-content: space-around; align-items: center; margin-top: 10px;"> <div style="border: 1px solid black; padding: 2px 5px;">救護病院</div> <span style="font-size: 24px; margin: 0 5px;">⋯→</span> <div style="border: 1px solid black; padding: 2px 5px;">市町</div> <span style="font-size: 24px; margin: 0 5px;">→</span> <div style="border: 1px solid black; padding: 2px 5px;">県方面本部(指令班・健康福祉班)</div> <span style="font-size: 24px; margin: 0 5px;">→</span> <div style="border: 1px solid black; padding: 2px 5px;">県本部保健医療福祉調整本部</div> </div>					
様式番号	情 報 名				
<b>患者県内搬送用ヘリコプターの派遣要請</b>					
情報発信機関		経由機関( )	経由機関( )	経由機関( )	情報伝達先機関
受信月日・時刻	/	日 時 分	日 時 分	日 時 分	日 時 分
受信者氏名					
発信日時・時刻	日 時 分	日 時 分	日 時 分	日 時 分	/
発信者氏名					
整理番号	第 号	第 号	第 号	第 号	第 号
<b>要請内容</b>					
要請番号					
要請元救護病院					
要請元救護病院要請時刻	年 月 日 時 分				
臨時離着陸場					
広域搬送トリアージ実施時刻	年 月 日 時 分				
※広域搬送トリアージ基準に基づくトリアージを行うこと					
<div style="display: flex; align-items: center;"> <div style="margin-right: 20px;"> <p>決定通知書 (ヘリ要請用)</p> </div> <div style="display: flex; align-items: center;"> <div style="border: 1px solid black; padding: 5px; margin-right: 10px;">要請元</div> <div style="border: 1px solid black; padding: 5px; margin-right: 10px; text-align: center;">             愛鷹広域公園 静岡空港 浜松基地         </div> <div style="margin-left: 20px;"> <p>要 請</p> <p>指示</p> <p>←-----</p> <p>-----&gt;</p> <p>回 答</p> <p>決定通知</p> </div> <div style="border: 1px solid black; padding: 5px; margin-left: 20px; text-align: center;">             方面本部健康福祉班         </div> </div> </div>					
※以下の項目については、活動を決定後連絡します。					
ヘリ機体番号	ドクヘリ 民間 自衛隊 消防 その他 (機種 )				
特記事項(備考)					

様式 4-7-3 指示書 (DMAT活動場所一覧)

■伝達手順  
 「県保健医療福祉調整本部医療救護班」⇒「県本部指令部国・各部調整スタッフ」  
 ／「応援連携グループ」⇒「方面本部指令班交通誘導係」

NO	応援部隊DMATの情報			指示事項		
	都道府県名	名称	チーム数	活動場所の名称	活動場所の所在地	活動場所の連絡先
1						
2						
3						
4						
5						
6						
7						
8						
9						
10						

※詳細は、EMISや県DMAT調整本部等に確認してください。

■静岡県DMAT調整本部  
 (衛星電話)080-2638-2811、080-2640-7906、080-1854-2518

## 4-8 災害拠点精神科病院

方面本部	病院数	病院名	所在地	NTT回線		衛星携帯
				電話	FAX	電話・FAX
東部	1	公益財団法人 復康会 沼津中央病院	沼津市中瀬町24番1号	055-931-4100	055-934-1698	010-88216- 6876-8257
中部	1	地方独立行政法人 静岡県立病院機構 静岡県立こころの 医療センター	静岡市葵区与一4丁目 1番1号	054-271-1135	054-251-6584	090-5853-2829
西部	2	医療法人 社団澤記念会 神経科浜松病院	浜松市中央区広沢二丁 目56番1号	053-454-5361	053-454-5353	インマルサッ ト 010-870 772583030
		社会福祉法人 聖隷福祉事業団 総合病院 聖隷三方原病院	浜松市中央区三方原町 3453	053-436-1251	053-438-2971	090-5853-2818
合計	4					

## 5-1 広域物資輸送拠点及び代替拠点(候補)

	広域物資輸送拠点	住所 電話番号	輸送先市町	敷地面積 (平方m)	上屋の床面積 (平方m)	駐車スペース (平方m)	代替拠点(候補)	住所 電話番号	敷地面積 (平方m)	上屋の床面積 (平方m)	駐車スペース (平方m)
賀茂	河津建設(株)資材倉庫	下田市箕作495 0558-28-0294	下田市、東伊豆町、 河津町、南伊豆町、 松崎町、西伊豆町	2,750	1,080	1,670					
東部	キラメッセぬまづ	沼津市大手町1-1-4	沼津市	13,864	3,875	2,000	・西濃運輸(株)沼津TT ・代替候補リスト(中部運輸局)の中から調整	沼津市東椎路東荒385	17,376	50	1,050
	愛鷹広域公園	沼津市足高202	熱海市、三島市、 伊東市、御殿場市、 裾野市、伊豆市、 伊豆の国市、函南町、 清水町、長泉町、 小山町	194,000	840 (上屋がない ため、テ ントを設置)	5,667	・西濃運輸(株)沼津TT ・代替候補リスト(中部運輸局)の中から調整 ・キラメッセぬまづ	沼津市東椎路東荒385 沼津市大手町1-1-4	17,376	50	1,050
	富士市産業交流展示場 (ふじさんめッセ)	富士市柳嶋189-8	富士市、富士宮市	39,859	3,840	1,000	・「国」岳南富士地方卸売市場 ・代替候補リスト(中部運輸局)の中から調整	富士市田島100	26,000	2,500	6,800
	ツインメッセ静岡	静岡市駿河区曲金3丁 目1-10	静岡市	31,041	10,000	250	・「国」静岡県草薙総合運動場 ・「静岡市」静岡市物流団地 ・代替候補リスト(中部運輸局)の中から調整	静岡市駿河区栗原19-1 静岡市駿河区宇津ノ谷942	23,800	2,500	4,000 150
中部	JA大井川集出荷場	藤枝市緑の丘2-1	島田市、焼津市、 藤枝市、牧之原市、 吉田町、川根本町	8,828	8,453	2,110	・「国」藤枝中央青果市場 ・代替候補リスト(中部運輸局)の中から調整	藤枝市青木2丁目8-15	2,296	1,856	250
	西部	小笠山総合運動公園 (エコバ)	袋井市愛野2300-1	磐田市、掛川市、 袋井市、御前崎市、 菊川市、森町	2,697,000	3,500	125,000	・「国」遠州中央農協園芸流通センター	磐田市加茂628-1	36,446	990
・「国」遠州中央農協茶ピア								袋井市岡崎7157-1	100,654	2,024	7,820
・「国」遠州中央農協袋井管農センター								袋井市山梨760-1	25,504	1,295	1,800
・「国」遠州中央農協物流センター								磐田市東原584	8,482	1,350	1,200
・「国」遠州中央農協福田支店								磐田市南島529	14,000	380	6,000
・代替候補リスト(中部運輸局)の中から調整											
浜松市総合産業展示館	浜松市中央区流通元 町20-2	浜松市、湖西市	18,536	1,920	4,000	・「国」浜北総合体育館	浜松市浜名区平口504	123,564	2,009	30,519	
						・静岡県浜松内陸コンテナ基地	浜松市中央区流通元町5-1	32,921	11,133	11,880	
						・名鉄運輸(株)浜松ハブターミナル	浜松市中央区湖東町3518-1	18,236	6,370	10,000	
						・西濃運輸(株)浜松TT	浜松市中央区松小池町203	15,073	4,938	270	
全県	(全県の広域物資輸送拠点の代替拠点)※						・「国」静岡空港(大規模な広域防災拠点)※	牧之原市坂口3396-4	1,900,000	3,650	7,000

国の具体計画 別表5-1(1) 広域物資輸送拠点から引用

凡例 「国」: 国の具体計画 別表5-1(2) 広域物資輸送拠点(代替拠点)から引用

※ 国内外から航空機により静岡空港に搬入された支援物資を受け入れ、荷捌きを行い、地上輸送等により県内の広域物資輸送拠点等に搬出するための拠点であり、他の代替拠点(候補)とは性質が異なる。

## 5-2 地域内輸送拠点及び代替拠点(候補)

方面	広域物資輸送拠点	市町名	順位※1	地域内輸送拠点						備考	
				名称	住所	電話番号	上屋の有無	荷さばき面積(m <sup>2</sup> )※2	大型トラックの使用可否		中型トラックの使用可否
賀茂	河津建設(株)資材倉庫	下田市	1	河津建設(株)資材倉庫	箕作495	0558-36-4145 (下田市役所防災安全課)	有	1,080	可(後退で進入)	可	
			2	敷根公園(プール棟)	敷根757	0558-36-4145 (下田市役所防災安全課)	有	2,910	可	可	
		東伊豆町	-	東伊豆町役場横 立体駐車場	稲取3354	0557-95-1103	無	4,407	不可	不可	車両の横付け可能
		河津町	-	B&G海洋センター体育館	浜432-1	0558-34-1913	有	1,402	可	可	
		南伊豆町	-	三坂地区防災センター	人間69-2	0558-62-6211	有	184	可	可	
		松崎町	-	松崎中学校体育館	江奈307	0558-42-3963	有	1,293	不可	不可	
		西伊豆町	-	西伊豆町役場	仁科401-1	0558-52-1965	有	1,101	不可	不可	
東部	キラメッセぬまづ	沼津市	-	キラメッセぬまづ	大手町1-1-4	055-920-4100	有	3,875	可	可	
	愛鷹広域公園	熱海市	-	姫の沢公園	伊豆山1164	0557-86-6217 (公園緑地課維持管理室)	無	10,000	可	可	
		三島市	-	三島市民体育館	文教町2-10-57	055-987-7571	有	5,777	可	可	
		伊東市	-	伊東温泉競輪場	岡1280	0557-36-0120(昼間)	有	210	可	可	
		御殿場市	-	御殿場市体育館	茱萸沢670-1	0550-89-5555	有	3,483	可	可	
		裾野市	-	裾野市民文化センター	石脇586	055-993-9300(昼間)	有	540	可	可	
		伊豆市	1	天城中学校体育館	月ヶ瀬853	0558-85-0075	有	1,400	不可	可	
			2	天城会館	湯ヶ島176-2	0558-72-9911	有	2,500	不可	可	
			3	中伊豆中学校体育館	八幡407	0558-83-0032	有	400	不可	可	
			4	土肥小中一貫校体育館	土肥2701-1	0558-98-0246	有	300	可	可	
			5	生きいきプラザホール	小立野66-1	0558-72-9872	有	400	不可	可	
		伊豆の国市	1	長岡体育館	南江間2125-1	055-948-1123	有	700	可	可	
			2	韮山文化センター	四日町772	055-949-8600	有	1,200	不可	可	
			3	中央図書館	田京167-7	0558-76-5566	有	1,300	可	可	
			4	のぞみ幼稚園	吉田416-1	0558-76-0438	有	700	不可	可	
		函南町	1	函南町役場車庫	平井717-13	055-978-2250(代表)	有	365	可	可	
			2	函南町文化センター	上沢81	055-979-1733	有	792	可	可	
			3	函南町体育館	仁田33-1	055-978-1145	有	621	可	可	
		清水町	1	清水町体育館	堂庭287-1	055-971-0160	有	415	不可	可	トレーニング場・卓球場
			2	地域交流センター	堂庭6-1	055-972-6678	有	214	不可	可	展示ホール
長泉町	-	長泉町役場	中土狩828	055-989-5505 (地域防災課)	有	81	不可	可			
小山町	1	小山町総合文化会館	阿多野130	0550-76-5715 (防災課)	無	486	可	可			
	2	協定事業者施設(要請後、地域内輸送拠点に指定)			有		可	可			
富士市産業交流展示場(ふじさんめっせ)	富士市	-	富士市産業交流展示場(ふじさんめっせ)	柳島189-8	0545-65-6000	有	4,110	可	可		
	富士宮市	-	富士宮市民体育館	外神東町115	0544-53-6111(昼間)	有	360	可	可		

方面	広域物資輸送拠点	市町名	順位 ※1	地域内輸送拠点						備考		
				名称	住所	電話番号	上屋の有無	荷さばき面積(m <sup>2</sup> )※2	大型トラックの使用可否		中型トラックの使用可否	
中部	ツインメッセ静岡	静岡市	1	ツインメッセ静岡	駿河区曲金3丁目1-10	054-285-3111	有	10,400	可	可		
			2	静岡市草薙総合運動場体育館	駿河区栗原19-1	054-261-9265	有		可	可		
			3	静岡市物流団地協同組合	駿河区宇津ノ谷942	054-204-5531	有	1,375	可	可		
	JA大井川集出荷場	島田市	1	島田市総合スポーツセンター ローザアリーナ	野田1689	TEL:0547-37-4539 FAX:0547-35-6315	有	2,657	可	可		
			2	金谷体育センター	金谷栄町3431	0547-46-4400(FAX兼用)	有	785	可	可		
			3	川根文化センター	川根町家山1173-1	TEL:0547-53-3511 衛星携帯電話080-1591-3662	有	3,431	可	可		
		焼津市	-	焼津市総合体育館	保福島1050	054-628-5740(昼間)	有	2,160	可	可		
		藤枝市	1	藤枝市勤労者体育館	善左衛門50	054-635-7225	有	1,200	可	可		
			2	勤労青少年ホーム	田中3-7-45	054-644-7922	有	400	可	可		
			3	藤枝市市民グラウンド	駿河台1-6-1	054-643-2494	無	1,800	可	可		
		吉田町	2	相良営農経済センター	菅ヶ谷872-2		有		可	可		
			3	坂部みかん選果場	坂部3776-3		有		不可	可		
			4	勝間田集出荷場	勝間585-1		有		可	可		
		川根本町	-	ふじみスクエア内	吉田町神戸				16,000			
			1	健康増進施設(体育館)	上長尾627	0547-56-2231	有	615	可	可		
		2	文化会館(大ホール)	東藤川909-1	0547-59-3106	有	50	可	可			
西部	小笠山総合運動公園(エコパ)	磐田市	-	磐田市防災備蓄ステーション	森岡150		有	1,524	可	可		
		掛川市	1	掛川市生涯学習センター	御所原17-1	0537-24-7777	有	6,127	可	可		
			2	静岡県総合教育センター体育館	富部456	0537-24-9700	有	921	不可	可		
		袋井市	1	豊沢の丘防災倉庫	豊沢1056-1	0538-43-2111(袋井市の代表電話)	有	360	可	可	臨時防災ヘリポート隣接	
			2	袋井市役所本庁舎西側駐車場	新屋1-1-1	0538-43-2111(袋井市の代表電話)	無	3,000	可	可	雨天の場合車庫棟を利用	
			3	愛野公園東側エリア(Aゾーン)管理棟以外空き地部分	豊沢1727	0538-43-1900	無	3,800	可	可		
			4	小笠山総合運動公園(P1、P5、P6、P7駐車場)	愛野2300-1	0538-41-1800	無	15,548(2,690,000)	可	可	広域物資輸送拠点	
			5	静岡県経済農業協同組合連合会 西部総合事務所(建物以外の空き地部分)	堀越454	0538-43-8511	無	5,000	可	可	民間施設	
			6	松本油脂製菓(株)静岡工場(建物以外の空き地部分)	山科2530	0538-43-4170	無	2,000	可	可	民間施設	
		御前崎市	-	御前崎市拠点防災倉庫	比木1911-2		有		可	可		
		菊川市	-	菊川文化会館アエル	本所2488-2	0537-35-1515	有	243	可	可	運用見直し中	
		森町	-	森町拠点防災倉庫	森1524-1	0538-85-2111(森町の代表電話)	有	761	可	可		
		浜松市総合産業展示館	浜松市	1	浜松市総合産業展示館	中央区流通元町20-2	053-421-1311	有	4,000	可	可	
2	アクトシティ浜松展示イベントホール			中央区板屋町111-1	053-451-1111	有		可	可			
3	浜北総合体育館			浜名区平口5042-133	053-585-1222	有		可	可			
湖西市	1		湖西市アメニティプラザ	湖西市吉美3294-48	053-573-0777	有	961	敷地内:可 建物内:不可	敷地内:可 建物内:不可			
	2		株式会社アイデックス物流センター	新居町中之郷2850-1	053-574-2161	有	2,640	可	可			

※1 県は広域物資輸送拠点から地域内輸送拠点に物資を配送する。地域内輸送拠点が複数ある場合は第1順位の拠点に配送する地域内輸送拠点のうち、第1順位が被災等により使用できない場合は、市町は県と調整のうえ、配送先を変更する。

※2 広域物資輸送拠点と地域内輸送拠点が同一施設の場合は、全体の面積を記載

5-3 プッシュ型物資配分計画 (毛布)

毛布 (市町備蓄分を反映した国支振物資の市町への配分)																							
広域物資輸送拠点及び市町	県第4次被害想定避難者数(1週間後、避難所のみ)	物資拠点における各市町の避難者構成比	各市町毎の毛布必要枚数(1人2枚)	市町の備蓄枚数	市町の毛布不足枚数(必要枚数)	市町の毛布備蓄率	市町備蓄率100%未満の市町への国支振毛布の配分(1次配分)率	市町に対する毛布の配分(1次配分)が不足している市町に配分なし	市町の備蓄枚数【再掲】	各市町に対する国からの配分枚数(1次配分)プラス各市町の備蓄枚数	各市町毎の毛布必要枚数(1人2枚)【再掲】	各市町備蓄枚数プラス国配分枚数(1次配分)マイナス必要枚数	市町に対する配分枚数(2次配分)(仮おきの計算)(必要枚数に到達する配分枚数)	市町に対する国配分枚数(国配分最終結果)	市町使用可能枚数と市町必要枚数の比較(最終結果)	市町で使用可能な毛布枚数(市町備蓄枚数プラス国配分(最終結果)の合計)	充足割合(市町使用可能な毛布枚数の必要枚数への到達度)	箱数(10枚入)	パレット枚数(6箱/パレット1枚)	保管面積(パレット枚数×1.21㎡)	広域物資輸送拠点ごとの予備枚数		
各市町分の計算式	B=静岡県第4次地震被害想定(震源域:基本ケース、津波生成域①、災害発生後7日目の避難所避難者数)	C=市町避難者数/地域全体の避難者総数	D=B×2	E=消防庁報告(平成30年4月分)	F=E-D	G=E/D	H=市町避難者数/地域内の備蓄率100%未満の市町の避難者数総数	I(アイ)=国配分総枚数×H	J=E-消防庁報告(平成30年4月分)	K=I+J	L=D	M=K-L	N=I(アイ)-M	O=N*(国配分枚数の可能度)	P=O+J-L	Q=J+O	R=Q/L×100	S=O/10	T=S/6	U=T×1.21			
河津建設(株)資材倉庫	16,039	100%	32,078	21,371	-10,707		15,161	17,225	21,371	38,596	32,078	6518	23,919	17,225		38,596		1,723	287	347			
下田市	5,356	33%	10,712	3,140	-7,572	29%	35%	6,085	3,140	3,140	10,712	-7572	13,657	9,835	2,263	12,975	121%	983	164	196			
東伊豆町	878	5%	1,756	8,883	7,127	506%	0%	1次配分の必要なし	8,883	8,883	1,756	7127	0	0	7,127	8,883	506%	0	0	0			
河津町	1,308	8%	2,616	890	-1,726	34%	9%	1,486	890	2,376	2,616	-240	1,726	1,243	-483	2,133	82%	124	21	25			
南伊豆町	1,989	12%	3,978	2,500	-1,478	63%	13%	2,260	2,500	4,760	3,978	782	1,478	1,064	-414	3,564	90%	106	18	21			
松崎町	2,639	16%	5,278	3,020	-2,258	57%	17%	2,998	3,020	6,018	5,278	740	2,258	1,626	-632	4,646	88%	163	27	33			
西伊豆町	3,869	24%	7,738	2,938	-4,800	38%	26%	4,396	2,938	7,334	7,738	-404	4,800	3,457	-1,343	6,395	83%	346	58	70			
キラメッセめまづ	21,724	100%	43,448	54,470	11,022	125%		16,230	54,470	70,700	43,448	27252	0	16,230		70,700	163%	1,623	271	327	16,230		
愛鷹広域公園	33,129	100%	66,258	85,317	19,059		15,653	17965	85,317	103,282	66,258	37024	0	17965		103,282		1,797	300	362			
熱海市	838	3%	1,676	10,000	8,324	597%	0%	1次配分の必要なし	10,000	10,000	1,676	8324	0	0	8,324	10,000	597%	0	0	0			
三島市	7,595	23%	15,190	18,610	3,420	123%	0%	1次配分の必要なし	18,610	18,610	15,190	3420	0	0	3,420	18,610	123%	0	0	0			
伊東市	3,819	12%	7,638	17,097	9,459	224%	0%	1次配分の必要なし	17,097	17,097	7,638	9459	0	0	9,459	17,097	224%	0	0	0			
御殿場市	2,706	8%	5,412	10,603	5,191	196%	0%	1次配分の必要なし	10,603	10,603	5,412	5191	0	0	5,191	10,603	196%	0	0	0			
裾野市	2,216	7%	4,432	4,150	-282	94%	14%	2,543	4,150	6,693	4,432	2261	2次配分の必要なし	2,543	2,261	6,693	151%	254	42	51			
伊豆市	3,118	9%	6,236	924	-5,312	15%	20%	3,579	924	4,503	6,236	-1733	2次配分の必要なし	3,579	-1,733	4,503	72%	358	60	72			
伊豆の国市	4,548	14%	9,096	6,520	-2,576	72%	29%	5,220	6,520	11,740	9,096	2644	2次配分の必要なし	5,220	2,644	11,740	129%	522	87	105			
函南町	3,116	9%	6,232	3,368	-2,864	54%	20%	3,576	3,368	6,944	6,232	712	2次配分の必要なし	3,576	712	6,944	111%	358	60	72			
清水町	2,518	8%	5,036	9,785	4,749	194%	0%	1次配分の必要なし	9,785	9,785	5,036	4749	0	0	4,749	9,785	194%	0	0	0			
長泉町	1,796	5%	3,592	2,900	-692	81%	11%	2,061	2,900	4,961	3,592	1369	2次配分の必要なし	2,061	1,369	4,961	138%	206	34	42			
小山町	859	3%	1,718	1,360	-358	79%	5%	986	1,360	2,346	1,718	628	2次配分の必要なし	986	628	2,346	137%	99	17	20			
ふじさんめっせ	27,543		55,086	39,514	-15,572		27,543	29,075	39,514	68,589	55,086	13503	0	29,075		68,589		2,908	485	586			
富士市	19,428	71%	38,856	26,931	-11,925	69%	71%	20,509	26,931	47,440	38,856	8584	2次配分の必要なし	20,509	8,584	47,440	122%	2,051	342	414			
富士宮市	8,115	29%	16,230	12,583	-3,647	78%	29%	8,566	12,583	21,149	16,230	4919	2次配分の必要なし	8,566	4,919	21,149	130%	857	143	173			
ツインメッセ静岡	176,724		353,448	143,236	-210,212	41%	176,724	140,506	143,236	283,742	353,448	-69706	210,212	140,506	-69,706	283,742	80%	14,051	2,342	2,834			
JA大井川	118,713		237,426	107,182	-130,244	45%	118,000	110,881	107,182	209,901	237,426	-27525	145,986	110,881	-19,877	218,063		11,088	1,848	2,236			
島田市	17,522	15%	35,044	13,888	-21,156	40%	15%	16,465	13,888	30,353	35,044	-4691	21,156	16,069	-5,087	29,957	85%	1,607	268	324			
焼津市	41,733	35%	83,466	15,498	-67,968	19%	35%	39,215	15,498	54,713	83,466	-28753	67,968	51,624	-16,344	67,122	80%	5,162	860	1,041			
藤枝市	32,268	27%	64,536	25,034	-39,502	39%	27%	30,321	25,034	55,355	64,536	-9181	39,502	30,003	-9,499	55,037	85%	3,000	500	605			
牧之原市	17,791	15%	35,582	18,222	-17,360	51%	15%	16,718	18,222	34,940	35,582	-642	17,360	13,185	-4,175	31,407	88%	1,319	220	266			
吉田町	8,686	7%	17,372	32,600	15,228	188%	7%	1次配分の必要なし	32,600	32,600	17,372	15228	0	0	15,228	32,600	188%	0	0	0			
川根本町	713	1%	1,426	1,940	514	136%	0%	1次配分の必要なし	1,940	1,940	1,426	514	0	0	0	1,940	136%	0	0	0			
エコバ	106,705		213,410	137,603	-75,807		106,705	93,167	137,603	230,770	213,410	24129	75,807	93,167		230,770		9,316	1,553	1,879			
磐田市	41,241	39%	82,482	59,530	-22,952	72%	39%	36,009	59,530	95,539	82,482	13057	22,952	28,208	5,256	87,738	106%	2,821	470	569			
掛川市	23,594	22%	47,188	37,660	-9,528	80%	22%	20,601	37,660	58,261	47,188	11073	9,528	11,710	2,182	49,370	105%	1,171	195	236			
袋井市	23,385	22%	46,770	23,870	-22,900	51%	22%	20,418	23,870	44,288	46,770	-2482	22,900	28,144	5,244	52,014	111%	2,814	469	567			
御前崎市	6,329	6%	12,658	4,404	-8,254	35%	6%	5,526	4,404	9,930	12,658	-2728	8,254	10,144	1,890	14,548	115%	1,014	169	204			
菊川市	8,408	8%	16,816	8,399	-8,417	50%	8%	7,341	8,399	15,740	16,816	-1076	8,417	10,345	1,928	18,744	111%	1,034	172	209			
森町	3,748	4%	7,496	3,740	-3,756	50%	4%	3,272	3,740	7,012	7,496	-484	3,756	4,616	860	8,356	111%	462	77	93			
浜松市総合産業展示館	179,748		359,496	80,075	-279,421		179,748	188,237	80,075	268,312	359,496	-91184	279,421	188,237		268,312		18,824	3,137	3,796			
浜松市	165,616	92%	331,232	75,665	-255,567	23%	92%	173,438	75,665	249,103	331,232	-82129	255,567	172,167	-83,400	247,832	75%	17,217	2,870	3,472			
湖西市	14,132	8%	28,264	4,410	-23,854	16%	8%	14,799	4,410	19,209	28,264	-9055	23,854	16,070	-7,784	20,480	72%	1,607	268	324			
合計	680,325		1,360,650	668,768	-691,882			613,286	668,768	1,273,892	1,360,650	-79989	735,345	613,286				61,330	10,222	12,368			

### 5-3 プッシュ型物資配分計画 (食料・粉ミルク)

広域物資輸送拠点 及び市町	県第4次被害想定 避難者数(基本①) 1週間後避難所	避難者構成比(拠点 別)	食料4品目(4日目分)			パン				精米				インスタント麺類			
			食数	パレット 枚数	保管 面積	食数 (全体の4 割)	箱数 (40食 分)	パレット 枚数(56 箱/1枚)	保管面積 (パレット 枚数×1.21 ㎡)	食数 (全体の3 割)	袋数(50 食分 /10kg)	パレット枚 数(32袋/1 枚)	保管面積 (パレット 枚数×1.21 ㎡)	食数 (全体の2 割)	箱数 (20食 分)	パレット枚 数(32箱/1 枚)	保管面積 (パレット 枚数×1.21 ㎡)
河津建設(株)資材倉庫	16,039	100%	66,900	53	64	26,760	669	11.9	14.5	20,070	401	12.5	15.2	13,380	669	20.9	25.3
下田市	5,356	33%	22,340	18	21	8,936.1	223	4.0	4.8	6,702.1	134	4.2	5.1	4,468.1	223	7.0	8.4
東伊豆町	878	5%	3,662	3	4	1,464.9	37	0.7	0.8	1,098.7	22	0.7	0.8	732.4	37	1.1	1.4
河津町	1,308	8%	5,456	4	5	2,182.3	55	1.0	1.2	1,636.7	33	1.0	1.2	1,091.2	55	1.7	2.1
南伊豆町	1,989	12%	8,296	7	8	3,318.5	83	1.5	1.8	2,488.9	50	1.6	1.9	1,659.3	83	2.6	3.1
松崎町	2,639	16%	11,007	9	11	4,403.0	110	2.0	2.4	3,302.2	66	2.1	2.5	2,201.5	110	3.4	4.2
西伊豆町	3,869	24%	16,138	13	16	6,455.2	161	2.9	3.5	4,841.4	97	3.0	3.7	3,227.6	161	5.0	6.1
キラメッセめまづ・沼津市	21,724	100%	63,600	51	61	25,440	636	11.4	13.7	19,080	382	11.9	14.4	12,720	636	19.9	24.0
愛鷹広域公園	33,129	100%	49,100	39	47	19,640	491	8.8	10.6	14,730	295	9.2	11.2	9,820	491	15.3	18.6
熱海市	838	3%	1,242	1	1	496.8	12	0.2	0.3	372.6	7	0.2	0.3	248.4	12	0.4	0.5
三島市	7,595	23%	11,256	9	11	4,502.6	113	2.0	2.4	3,376.9	68	2.1	2.6	2,251.3	113	3.5	4.3
伊東市	3,819	12%	5,660	4	5	2,264.0	57	1.0	1.2	1,698.0	34	1.1	1.3	1,132.0	57	1.8	2.1
御殿場市	2,706	8%	4,011	3	4	1,604.2	40	0.7	0.9	1,203.2	24	0.8	0.9	802.1	40	1.3	1.5
裾野市	2,216	7%	3,284	3	3	1,313.7	33	0.6	0.7	985.3	20	0.6	0.7	656.9	33	1.0	1.2
伊豆市	3,118	9%	4,621	4	4	1,848.5	46	0.8	1.0	1,386.3	28	0.9	1.0	924.2	46	1.4	1.7
伊豆の国市	4,548	14%	6,741	5	6	2,696.2	67	1.2	1.5	2,022.2	40	1.3	1.5	1,348.1	67	2.1	2.5
函南町	3,116	9%	4,618	4	4	1,847.3	46	0.8	1.0	1,385.5	28	0.9	1.0	923.6	46	1.4	1.7
清水町	2,518	8%	3,732	3	4	1,492.8	37	0.7	0.8	1,119.6	22	0.7	0.8	746.4	37	1.2	1.4
長泉町	1,796	5%	2,662	2	3	1,064.7	27	0.5	0.6	798.5	16	0.5	0.6	532.4	27	0.8	1.0
小山町	859	3%	1,273	1	1	509.2	13	0.2	0.3	381.9	8	0.2	0.3	254.6	13	0.4	0.5
ふじさんめつせ	27,543	100%	80,300	64	77	32,120	803	14.3	17.4	24,090	482	15.1	18.2	16,060	803	25.1	30.4
富士市	19,428	71%	56,641	45	54	22,656.5	566	10.1	12.2	16,992.4	340	10.6	12.9	11,328.2	566	17.7	21.4
富士宮市	8,115	29%	23,659	19	23	9,463.5	237	4.2	5.1	7,097.6	142	4.4	5.4	4,731.8	237	7.4	8.9
ツインメッセ静岡・静岡市	176,724	100%	463,700	368	446	185,480	4,637	82.8	100.2	139,110	2,782	86.9	105.2	92,740	4,637	144.9	175.3
JA大井川農産物集出荷場	118,713	100%	376,300	299	362	150,520	3,763	67.2	81.3	112,890	2,258	70.6	85.4	75,260	3,763	117.6	142.3
島田市	17,522	15%	55,542	44	53	22,216.7	555	9.9	12.0	16,662.5	333	10.4	12.6	11,108.4	555	17.4	21.0
焼津市	41,733	35%	132,287	105	127	52,914.6	1,323	23.6	28.6	39,686.0	794	24.8	30.0	26,457.3	1,323	41.3	50.0
藤枝市	32,268	27%	102,284	81	98	40,913.6	1,023	18.3	22.1	30,685.2	614	19.2	23.2	20,456.8	1,023	32.0	38.7
牧之原市	17,791	15%	56,394	45	54	22,557.8	564	10.1	12.2	16,918.3	338	10.6	12.8	11,278.9	564	17.6	21.3
吉田町	8,686	7%	27,533	22	26	11,013.3	275	4.9	5.9	8,259.9	165	5.2	6.2	5,506.6	275	8.6	10.4
川根本町	713	1%	2,260	2	2	904.0	23	0.4	0.5	678.0	14	0.4	0.5	452.0	23	0.7	0.9
エコパ(小笠山総合運動公園)	106,705	100%	298,400	237	287	119,360	2,984	53.3	64.5	89,520	1,790	55.9	67.7	59,680	2,984	93.3	112.8
磐田市	41,241	39%	115,330	92	111	46,132.1	1,153	20.6	24.9	34,599.1	692	21.6	26.2	23,066.1	1,153	36.0	43.6
掛川市	23,594	22%	65,981	52	63	26,392.2	660	11.8	14.3	19,794.2	396	12.4	15.0	13,196.1	660	20.6	24.9
袋井市	23,385	22%	65,396	52	63	26,158.4	654	11.7	14.1	19,618.8	392	12.3	14.8	13,079.2	654	20.4	24.7
御前崎市	6,329	6%	17,699	14	17	7,079.6	177	3.2	3.8	5,309.7	106	3.3	4.0	3,539.8	177	5.5	6.7
菊川市	8,408	8%	23,513	19	23	9,405.2	235	4.2	5.1	7,053.9	141	4.4	5.3	4,702.6	235	7.3	8.9
森町	3,748	4%	10,481	8	10	4,192.5	105	1.9	2.3	3,144.4	63	2.0	2.4	2,096.3	105	3.3	4.0
浜松市総合産業展示館	179,748	100%	635,700	505	611	254,280	6,357	113.5	137.4	190,710	3,814	119.2	144.2	127,140	6,357	198.7	240.4
浜松市	165,616	92%	585,721	465	563	234,288.2	5,857	104.6	126.6	175,716.2	3,514	109.8	132.9	117,144.1	5,857	183.0	221.5
湖西市	14,132	8%	49,979	40	48	19,991.8	500	8.9	10.8	14,993.8	300	9.4	11.3	9,995.9	500	15.6	18.9
合計	680,325		2,034,000	1,616	1,955	813,600	20,340	363	439	610,200	12,204	381	461	406,800	20,340	636	769

### 5-3 プッシュ型物資配分計画 (食料・粉ミルク)

広域物資輸送拠点 及び市町	県第4次被害想定 避難者数(基本①) 1週間後避難所	避難者構成比(拠点 別)	主食缶詰				粉ミルク(4日間分)					食料・粉ミルク合計					食料4品目(5日目~7日目それぞれ)				
			食数 (全体の1 割)	箱数(24 食分)	パレット 枚数(36 箱/1枚)	保管面積 (パレット 枚数× 1.21㎡)	重量(g)	箱数 (6.480g =8缶)	箱数 (6.480g =8缶) 調 整後	パレット 枚数(25 箱/1枚)	保管面積 (パレット 枚数× 1.21㎡)	パレット枚数	食数	パレット 枚数	保管面積	県拠点受 入 10t トラック 台数(パ レット14 枚)	市町拠点 受入 4t トラック 台数(パ レット8 枚)				
河津建設(株)資材倉庫	16,039	100%	6,690	279	7.8	9.4	78,000	12	12	0.5	0.6	54	66,900	53	64	4					
下田市	5,356	33%	2,234.0	93	2.6	3.1	26,047.0	4	4	0.2	0.2	18	22,340	18	21						
東伊豆町	878	5%	366.2	15	0.4	0.5	4,269.8	1	1	0.0	0.0	3	3,662	3	4		1				
河津町	1,308	8%	545.6	23	0.6	0.8	6,361.0	1	1	0.0	0.0	4	5,456	4	5		1				
南伊豆町	1,989	12%	829.6	35	1.0	1.2	9,672.8	1	1	0.1	0.1	7	8,296	7	8		1				
松崎町	2,639	16%	1,100.7	46	1.3	1.5	12,833.8	2	2	0.1	0.1	9	11,007	9	11		2				
西伊豆町	3,869	24%	1,613.8	67	1.9	2.3	18,815.5	3	3	0.1	0.1	13	16,138	13	15		2				
キラメッセめまづ・沼津市	21,724	100%	6,360	265	7.4	8.9	73,000	11	11	0.4	0.5	51	63,600	51	61	4					
愛鷹広域公園	33,129	100%	4,910	205	5.7	6.9	81,000	13	13	0.5	0.6	40	49,100	39	47	3					
熱海市	838	3%	124.2	5	0.1	0.2	2,048.9	0	1	0.0	0.0	1	1,242	1	1		1				
三島市	7,595	23%	1,125.6	47	1.3	1.6	18,569.7	3	3	0.1	0.1	9	11,255	9	11		2				
伊東市	3,819	12%	566.0	24	0.7	0.8	9,337.4	1	1	0.1	0.1	5	5,660	4	5		1				
御殿場市	2,706	8%	401.1	17	0.5	0.6	6,616.1	1	1	0.0	0.1	3	4,015	3	4		1				
裾野市	2,216	7%	328.4	14	0.4	0.5	5,418.1	1	1	0.0	0.0	3	3,284	3	3		1				
伊豆市	3,118	9%	462.1	19	0.5	0.6	7,623.5	1	1	0.0	0.1	4	4,621	4	4		1				
伊豆の国市	4,548	14%	674.1	28	0.8	0.9	11,119.8	2	1	0.1	0.1	5	6,740	5	6		1				
函南町	3,116	9%	461.8	19	0.5	0.6	7,618.6	1	1	0.0	0.1	4	4,618	4	4		1				
清水町	2,518	8%	373.2	16	0.4	0.5	6,156.5	1	1	0.0	0.0	3	3,732	3	4		1				
長泉町	1,796	5%	266.2	11	0.3	0.4	4,391.2	1	1	0.0	0.0	2	2,662	2	3		1				
小山町	859	3%	127.3	5	0.1	0.2	2,100.2	0	1	0.0	0.0	1	1,273	1	1		1				
ふじさんめつせ	27,543	100%	8,030	335	9.3	11.3	131,000	20	20	0.8	1.0	65	80,300	64	77	5					
富士市	19,428	71%	5,664.1	236	6.6	7.9	92,403.4	14	14	0.6	0.7	46	56,641	45	54						
富士宮市	8,115	29%	2,365.9	99	2.7	3.3	38,596.6	6	6	0.2	0.3	19	23,659	19	23		3				
ツインメッセ静岡・静岡市	176,724	100%	46,370	1,932	53.7	64.9	634,000	98	98	3.9	4.7	372	463,700	368	446	27					
JA大井川農産物業出荷場	118,713	100%	37,630	1,568	43.6	52.7	500,000	77	77	3.1	3.7	302	376,300	299	362	22					
島田市	17,522	15%	5,554.2	231	6.4	7.8	73,799.8	11.0	11	0.5	0.6	45	55,542	44	53		6				
焼津市	41,733	35%	13,228.7	551	15.3	18.5	175,772.7	27.0	27	1.1	1.3	106	132,287	105	127		14				
藤枝市	32,268	27%	10,228.4	426	11.8	14.3	135,907.6	21.0	21	0.8	1.0	82	102,284	81	98		11				
牧之原市	17,791	15%	5,639.4	235	6.5	7.9	74,932.8	12.0	12	0.5	0.6	45	56,394	45	54		6				
吉田町	8,686	7%	2,753.3	115	3.2	3.9	36,584.0	6.0	5	0.2	0.3	22	27,533	22	26		3				
川根本町	713	1%	226.0	9	0.3	0.3	3,003.0	0.0	1	0.0	0.0	2	2,260	2	2		1				
エコバ(小笠山総合運動公園)	106,705	100%	29,840	1,243	34.5	41.8	420,000	65	65	2.6	3.1	240	298,400	237	287	17					
磐田市	41,241	39%	11,533.0	480	13.3	16.1	162,328.1	25.1	25	1.0	1.2	93	115,330	92	111		12				
掛川市	23,594	22%	6,598.1	275	7.6	9.2	92,868.0	14.4	15	0.6	0.7	53	65,981	52	63		7				
袋井市	23,385	22%	6,539.6	272	7.6	9.2	92,045.4	14.2	14	0.6	0.7	53	65,396	52	63		7				
御前崎市	6,329	6%	1,769.9	74	2.0	2.5	24,911.5	3.9	4	0.2	0.2	14	17,699	14	17		2				
菊川市	8,408	8%	2,351.3	98	2.7	3.3	33,094.6	5.1	5	0.2	0.2	19	23,513	19	23		3				
森町	3,748	4%	1,048.1	44	1.2	1.5	14,752.4	2.3	2	0.1	0.1	8	10,481	8	10		2				
浜松市総合産業展示館	179,748	100%	63,570	2,649	73.6	89.0	849,000	131	131	5.2	6.3	510	635,700	505	611	37					
浜松市	165,616	92%	58,572.1	2,441	67.8	82.0	782,250.6	121	121	4.8	5.8	470	585,721	465	563						
湖西市	14,132	8%	4,997.9	208	5.8	7.0	66,749.4	10	10	0.4	0.5	40	49,979	40	48		5				
合計	680,325		203,400	8,476	235	285	2,766,000	427	427	17	21	1,633	2,034,000	1,616	1,955	119	101				

5-3 プッシュ型物資配分計画  
(紙おむつ等)

広域物資輸送拠点及び市町	県第4次被害想定 避難者数(基本①) 1週間後避難所	避難者構成比(拠点別)	乳児・小児用おむつ(4日間分)				大人用おむつ(4日間分)				携帯トイレ(4日間分)			
			枚	箱数(168枚)	パレット枚数(40箱/1枚)	保管面積(パレット枚数×1.21㎡)	枚	箱数(88枚)	パレット枚数(24箱/1枚)	保管面積(パレット枚数×1.21㎡)	枚	箱数(100枚)	パレット枚数(120箱/1枚)	保管面積(パレット枚数×1.21㎡)
河津建設(株)資材倉庫	16,039	100%	13,482	80	2.0	2.4	2,640	30	1.3	1.5	226,794	2,268	18.9	22.9
下田市	5,356	33%	4,502.1	27	0.7	0.8	881.6	10	0.4	0.5	75,734.7	757	6.3	7.6
東伊豆町	878	5%	738.0	4	0.1	0.1	144.5	2	0.1	0.1	12,415.1	124	1.0	1.3
河津町	1,308	8%	1,099.5	7	0.2	0.2	215.3	2	0.1	0.1	18,495.3	185	1.5	1.9
南伊豆町	1,989	12%	1,671.9	10	0.2	0.3	327.4	4	0.2	0.2	28,124.8	281	2.3	2.8
松崎町	2,639	16%	2,218.3	13	0.3	0.4	434.4	5	0.2	0.2	37,315.9	373	3.1	3.8
西伊豆町	3,869	24%	3,252.2	19	0.5	0.6	636.8	7	0.3	0.4	54,708.3	547	4.6	5.5
キラメッセぬまづ・沼津市	21,724	100%	12,703	76	1.9	2.3	2,488	28	1.2	1.4	213,696	2,137	17.8	21.5
愛鷹広域公園	33,129	100%	14,061	84	2.1	2.5	2,754	31	1.3	1.6	236,542	2,365	19.7	23.8
熱海市	838	3%	355.7	2	0.1	0.1	69.7	1	0.0	0.0	5,983.3	60	0.5	0.6
三島市	7,595	23%	3,223.6	19	0.5	0.6	631.4	7	0.3	0.4	54,228.5	542	4.5	5.5
伊東市	3,819	12%	1,620.9	10	0.2	0.3	317.5	4	0.1	0.2	27,267.8	273	2.3	2.7
御殿場市	2,706	8%	1,148.5	7	0.2	0.2	224.9	3	0.1	0.1	19,320.9	193	1.6	1.9
裾野市	2,216	7%	940.5	6	0.1	0.2	184.2	2	0.1	0.1	15,822.3	158	1.3	1.6
伊豆市	3,118	9%	1,323.4	8	0.2	0.2	259.2	3	0.1	0.1	22,262.6	223	1.9	2.2
伊豆の国市	4,548	14%	1,930.3	12	0.3	0.3	378.1	4	0.2	0.2	32,472.8	325	2.7	3.3
函南町	3,116	9%	1,322.5	8	0.2	0.2	259.0	3	0.1	0.1	22,248.3	222	1.9	2.2
清水町	2,518	8%	1,068.7	6	0.2	0.2	209.3	2	0.1	0.1	17,978.6	180	1.5	1.8
長泉町	1,796	5%	762.3	5	0.1	0.1	149.3	2	0.1	0.1	12,823.5	128	1.1	1.3
小山町	859	3%	364.6	2	0.1	0.1	71.4	1	0.0	0.0	6,133.3	61	0.5	0.6
ふじさんめっせ	27,543	100%	22,756	135	3.4	4.1	4,456	51	2.1	2.6	382,816	3,828	31.9	38.6
富士市	19,428	71%	16,051.4	95	2.4	2.9	3,143.1	36	1.5	1.8	270,026.8	2,700	22.5	27.2
富士宮市	8,115	29%	6,704.6	40	1.0	1.2	1,312.9	15	0.6	0.8	112,789.2	1,128	9.4	11.4
ツインメッセ静岡・静岡市	176,724	100%	109,973	655	16.4	19.8	21,536	245	10.2	12.4	1,850,000	18,500	154.2	186.5
J A大井川農産物集出荷場	118,713	100%	86,785	517	12.9	15.6	16,995	193	8.0	9.7	1,459,928	14,599	121.7	147.2
島田市	17,522	15%	12,809.4	76	1.9	2.3	2,508.5	28	1.2	1.4	215,484.9	2,155	18.0	21.7
焼津市	41,733	35%	30,508.9	182	4.5	5.5	5,974.5	68	2.8	3.4	513,230.9	5,132	42.8	51.7
藤枝市	32,268	27%	23,589.5	141	3.5	4.3	4,619.5	52	2.2	2.6	396,830.6	3,968	33.1	40.0
牧之原市	17,791	15%	13,006.1	77	1.9	2.3	2,547.0	29	1.2	1.5	218,793.0	2,188	18.2	22.1
吉田町	8,686	7%	6,349.9	38	0.9	1.1	1,243.5	14	0.6	0.7	106,820.1	1,068	8.9	10.8
川根本町	713	1%	521.2	3	0.1	0.1	102.1	1	0.0	0.1	8,768.4	88	0.7	0.9
エコバ(小笠山総合運動公園)	106,705	100%	72,920	434	10.9	13.1	14,280	162	6.8	8.2	1,226,695	12,267	102.2	123.7
磐田市	41,241	39%	28,183.3	168	4.2	5.1	5,519.2	63	2.6	3.2	474,112.1	4,741	39.5	47.8
掛川市	23,594	22%	16,123.7	96	2.4	2.9	3,157.5	36	1.5	1.8	271,239.8	2,712	22.6	27.4
袋井市	23,385	22%	15,980.8	95	2.4	2.9	3,129.5	36	1.5	1.8	268,837.1	2,688	22.4	27.1
御前崎市	6,329	6%	4,325.1	26	0.6	0.8	847.0	10	0.4	0.5	72,759.0	728	6.1	7.3
菊川市	8,408	8%	5,745.9	34	0.9	1.0	1,125.2	13	0.5	0.6	96,659.5	967	8.1	9.7
森町	3,748	4%	2,561.3	15	0.4	0.5	501.6	6	0.2	0.3	43,087.5	431	3.6	4.3
浜松市総合産業展示館	179,748	100%	147,331	877	21.9	26.5	28,852	328	13.7	16.5	2,478,452	24,785	206.5	249.9
浜松市	165,616	92%	135,747.7	808	20.2	24.4	26,583.6	302	12.6	15.2	2,283,593.2	22,836	190.3	230.3
湖西市	14,132	8%	11,583.3	69	1.7	2.1	2,268.4	26	1.1	1.3	194,858.8	1,949	16.2	19.6
合計	680,325		480,011	2,858	71	86	94,001	1,068	45	54	8,074,923	80,749	673	814

5-3 プッシュ型物資配分計画  
(紙おむつ等)

広域物資輸送拠点及び市町	県第4次被害想定 避難者数(基本①) 1週間後避難所	避難者構成比(拠点別)	トイレトペーパー(4日間分)				生理用品(4日間分)				紙おむつ などの 5品目の パレット 枚数	
			ロール	箱数(96 ロール)	パレット 枚数40箱 /1枚)	保管面積 (パレット 枚数× 1.21㎡)	枚	箱数 (1,080 枚)	箱数 (1,080 枚)調 整後	パレット 枚数(8 箱/1枚)		保管面積 (パレット 枚数× 1.21㎡)
河津建設(株)資材倉庫	16,039	100%	11,880	124	3.1	3.8	15,957	15	15	1.9	2.3	27
下田市	5,356	33%	3,967.2	41	1.0	1.3	5,328.6	5	5	0.6	0.8	9
東伊豆町	878	5%	650.3	7	0.2	0.2	873.5	1	1	0.1	0.1	1
河津町	1,308	8%	968.8	10	0.3	0.3	1,301.3	1	1	0.2	0.2	2
南伊豆町	1,989	12%	1,473.2	15	0.4	0.5	1,978.8	2	2	0.2	0.3	3
松崎町	2,639	16%	1,954.7	20	0.5	0.6	2,625.5	2	2	0.3	0.4	4
西伊豆町	3,869	24%	2,865.7	30	0.7	0.9	3,849.2	4	4	0.5	0.5	7
キラメッセぬまづ・沼津市	21,724	100%	11,194	117	2.9	3.5	15,035	14	14	1.8	2.1	26
愛鷹広域公園	33,129	100%	12,391	129	3.2	3.9	16,643	15	15	1.9	2.3	28
熱海市	838	3%	313.4	3	0.1	0.1	421.0	0	1	0.0	0.1	1
三島市	7,595	23%	2,840.7	30	0.7	0.9	3,815.5	3	3	0.4	0.5	6
伊東市	3,819	12%	1,428.4	15	0.4	0.4	1,918.5	2	2	0.2	0.3	3
御殿場市	2,706	8%	1,012.1	11	0.3	0.3	1,359.4	1	1	0.2	0.2	2
裾野市	2,216	7%	828.8	9	0.2	0.3	1,113.3	1	1	0.1	0.2	2
伊豆市	3,118	9%	1,166.2	12	0.3	0.4	1,566.4	1	1	0.2	0.2	3
伊豆の国市	4,548	14%	1,701.1	18	0.4	0.5	2,284.8	2	2	0.3	0.3	4
函南町	3,116	9%	1,165.5	12	0.3	0.4	1,565.4	1	1	0.2	0.2	3
清水町	2,518	8%	941.8	10	0.2	0.3	1,265.0	1	1	0.1	0.2	2
長泉町	1,796	5%	671.7	7	0.2	0.2	902.3	1	1	0.1	0.1	2
小山町	859	3%	321.3	3	0.1	0.1	431.5	0	1	0.0	0.1	1
ふじさんめっせ	27,543	100%	20,054	209	5.2	6.3	26,934	25	25	3.1	3.8	46
富士市	19,428	71%	14,145.5	147	3.7	4.5	18,998.4	18	18	2.2	2.7	32
富士宮市	8,115	29%	5,908.5	62	1.5	1.9	7,935.6	7	7	0.9	1.1	13
ツインメッセ静岡・静岡市	176,724	100%	96,911	1,009	25.2	30.5	130,164	121	121	15.1	18.3	221
J A大井川農産物集出荷場	118,713	100%	76,477	797	19.9	24.1	102,719	95	95	11.9	14.4	174
島田市	17,522	15%	11,288.0	118	2.9	3.6	15,161.3	14	14	1.8	2.1	26
焼津市	41,733	35%	26,885.1	280	7.0	8.5	36,110.4	33	33	4.2	5.1	61
藤枝市	32,268	27%	20,787.6	217	5.4	6.6	27,920.6	26	26	3.2	3.9	47
牧之原市	17,791	15%	11,461.3	119	3.0	3.6	15,394.0	14	14	1.8	2.2	26
吉田町	8,686	7%	5,595.7	58	1.5	1.8	7,515.8	7	7	0.9	1.1	13
川根本町	713	1%	459.3	5	0.1	0.1	616.9	1	1	0.1	0.1	1
エコバ(小笠山総合運動公園)	106,705	100%	64,260	669	16.7	20.2	86,309	80	80	10.0	12.1	147
磐田市	41,241	39%	24,836.2	259	6.5	7.8	33,358.0	31	31	3.9	4.7	57
掛川市	23,594	22%	14,208.8	148	3.7	4.5	19,084.2	18	18	2.2	2.7	32
袋井市	23,385	22%	14,082.9	147	3.7	4.4	18,915.1	18	17	2.2	2.7	32
御前崎市	6,329	6%	3,811.5	40	1.0	1.2	5,119.3	5	5	0.6	0.7	9
菊川市	8,408	8%	5,063.5	53	1.3	1.6	6,800.9	6	6	0.8	1.0	12
森町	3,748	4%	2,257.1	23	0.6	0.7	3,031.6	3	3	0.4	0.4	5
浜松市総合産業展示館	179,748	100%	129,832	1,352	33.8	40.9	174,381	161	161	20.1	24.4	296
浜松市	165,616	92%	119,624.5	1,246	31.1	37.7	160,671.0	148	148	18.5	22.4	273
湖西市	14,132	8%	10,207.5	106	2.7	3.2	13,710.0	13	13	1.6	1.9	23
合計	680,325		422,999	4,406	110	133	568,142	526	526	66	80	965

8品目合計(発災後4日目)		
総パレット枚数 (毛布の2次 配分結果反映)	県拠点受入 10tトラック 台数(パレット 14枚)	市町拠点受入 4tトラック台数 (パレット8枚)
368	27	
191		
4		1
27		4
28		4
40		6
77		10
347	25	
367	27	
2		1
16		2
8		1
6		1
47		6
66		9
96		13
66		9
5		1
38		5
18		3
595	43	
420		
175		22
2,935	210	
2,324	167	
338		43
1,028		129
629		79
291		37
35		5
3		1
1,939	139	
619		78
281		36
554		70
192		24
203		26
91		12
3,944	282	
3,612		
331		42
12,819	920	680

## 5-4 プル型支援物資の例 (その他必要な物資があれば要調整)

No	No	大項目	No	中項目	No	小項目	消防庁備蓄 量調査対象	消防庁備蓄 物資品名	単位
1	1	食料	1	主食類 (米・パン等)	1	精米	●	米	キロ
2	1	食料	1	主食類 (米・パン等)	2	アルファ化米	●	米	個
3	1	食料	1	主食類 (米・パン等)	3	菓子パン			個
4	1	食料	1	主食類 (米・パン等)	4	惣菜パン			個
5	1	食料	1	主食類 (米・パン等)	5	即席麺 (カップ)			個
6	1	食料	1	主食類 (米・パン等)	6	即席麺 (袋)			食
7	1	食料	1	主食類 (米・パン等)	7	乾パン	●	乾パン	個
8	1	食料	1	主食類 (米・パン等)	8	おにぎり			個
9	1	食料	1	主食類 (米・パン等)	9	バックご飯 (約180g)			個
10	1	食料	1	主食類 (米・パン等)	10	弁当			個
11	1	食料	1	主食類 (米・パン等)	11	缶詰 (主食)	●	缶詰 (主食)	個
12	1	食料	1	主食類 (米・パン等)	12	その他 (主食類)			任意
13	1	食料	2	副食 (加工食品等)	1	納豆			パック
14	1	食料	2	副食 (加工食品等)	2	漬物・梅干			パック
15	1	食料	2	副食 (加工食品等)	3	豆腐			丁
16	1	食料	2	副食 (加工食品等)	4	缶詰 (おかず)	●	缶詰 (副食)	個
17	1	食料	2	副食 (加工食品等)	5	缶詰 (フルーツ)			個
18	1	食料	2	副食 (加工食品等)	6	みそ汁			食
19	1	食料	2	副食 (加工食品等)	7	スープ			食
20	1	食料	2	副食 (加工食品等)	8	レトルト (肉)			グラム
21	1	食料	2	副食 (加工食品等)	9	レトルト (カレー)			個
22	1	食料	2	副食 (加工食品等)	10	レトルト (その他)			個
23	1	食料	2	副食 (加工食品等)	11	惣菜 (野菜)			食
24	1	食料	2	副食 (加工食品等)	12	惣菜 (肉)			グラム
25	1	食料	2	副食 (加工食品等)	13	惣菜 (魚)			食
26	1	食料	2	副食 (加工食品等)	14	カレールー (約10食分)			箱
27	1	食料	2	副食 (加工食品等)	15	シチュールー (約10食分)			箱
28	1	食料	2	副食 (加工食品等)	16	その他 (副食)			任意
29	1	食料	3	ベビーフード・介護食品	1	粉ミルク (約800g)	○	粉ミルク	缶
30	1	食料	3	ベビーフード・介護食品	2	粉ミルク (アレルギー対応) (約800g)	○	粉ミルク	缶
31	1	食料	3	ベビーフード・介護食品	3	液体ミルク	○	液体ミルク	本
32	1	食料	3	ベビーフード・介護食品	4	液体ミルク (アレルギー対応)	○	液体ミルク	本
33	1	食料	3	ベビーフード・介護食品	5	離乳食			本
34	1	食料	3	ベビーフード・介護食品	6	介護食品			食
35	1	食料	3	ベビーフード・介護食品	7	その他 (ベビーフード・介護用品)			個
36	1	食料	4	調味料	1	マヨネーズ (約450g)			個
37	1	食料	4	調味料	2	味噌 (約750g)			個
38	1	食料	4	調味料	3	醤油 (約1000ml)			本
39	1	食料	4	調味料	4	だしの素 (約20袋入)			個
40	1	食料	4	調味料	5	酢 (約900ml)			個
41	1	食料	4	調味料	6	塩			キロ
42	1	食料	4	調味料	7	砂糖			キロ
43	1	食料	4	調味料	8	めんつゆ			本
44	1	食料	4	調味料	9	みりん (約1000ml)			本
45	1	食料	4	調味料	10	ケチャップ (約450g)			個
46	1	食料	4	調味料	11	コンソメ (固形)			個
47	1	食料	4	調味料	12	こしょう			個
48	1	食料	4	調味料	13	ドレッシング (380ml)			本
49	1	食料	4	調味料	14	油 (約900g)			本
50	1	食料	4	調味料	15	その他 (調味料)			任意
51	1	食料	5	主食添物	1	のり (味付のり)			袋
52	1	食料	5	主食添物	2	ジャム (約150g)			個
53	1	食料	5	主食添物	3	ふりかけ			袋
54	1	食料	5	主食添物	4	その他 (主食添物)			個
55	1	食料	6	肉・魚・卵	1	卵 (生)			個
56	1	食料	6	肉・魚・卵	2	卵 (加工済み)			個
57	1	食料	6	肉・魚・卵	3	ソーセージ・ハム			個
58	1	食料	6	肉・魚・卵	4	豚肉			キロ
59	1	食料	6	肉・魚・卵	5	鶏肉			キロ
60	1	食料	6	肉・魚・卵	6	牛肉			キロ
61	1	食料	6	肉・魚・卵	7	鮮魚			キロ
62	1	食料	6	肉・魚・卵	8	その他 (肉・魚・卵)			任意
63	1	食料	7	乳製品	1	牛乳 (1000ml)			本
64	1	食料	7	乳製品	2	ヨーグルト			個
65	1	食料	7	乳製品	3	チーズ			キロ
66	1	食料	7	乳製品	4	バター (約200g)			個
67	1	食料	7	乳製品	5	マーガリン (約350g)			個
68	1	食料	7	乳製品	6	その他 (乳製品)			個
69	1	食料	8	野菜・海藻類	1	にんじん (約10kg)			箱
70	1	食料	8	野菜・海藻類	2	キャベツ (約10kg)			箱
71	1	食料	8	野菜・海藻類	3	きゅうり (約○g)			箱
72	1	食料	8	野菜・海藻類	4	じゃがいも (約10kg)			箱
73	1	食料	8	野菜・海藻類	5	はくさい (約10kg)			箱
74	1	食料	8	野菜・海藻類	6	大根 (約10kg)			箱
75	1	食料	8	野菜・海藻類	7	きのこ類			キロ
76	1	食料	8	野菜・海藻類	8	トマト			キロ
77	1	食料	8	野菜・海藻類	9	たまねぎ (約○g)			箱
78	1	食料	8	野菜・海藻類	10	ほうれん草 (20袋入り)			箱
79	1	食料	8	野菜・海藻類	11	わかめ (○○g)			袋
80	1	食料	8	野菜・海藻類	12	その他 (野菜・海藻類)			任意
81	1	食料	9	果物	1	バナナ			キロ
82	1	食料	9	果物	2	みかん			キロ
83	1	食料	9	果物	3	りんご			キロ
84	1	食料	9	果物	4	イチゴ			キロ
85	1	食料	9	果物	5	その他 (果物)			キロ

No	No	大項目	No.	中項目	No.	小項目	消防庁備蓄 量調査対象	消防庁備蓄 物資品名	単位
86	1	食料	10	菓子類	1	菓子類			個
87	1	食料	10	菓子類	2	その他(菓子類)			個
88	1	食料	11	飲料	1	水(500ml)	●	飲料水	本
89	1	食料	11	飲料	2	水(1リットル)	●	飲料水	本
90	1	食料	11	飲料	3	水(2リットル)	●	飲料水	本
91	1	食料	11	飲料	4	お茶(500ml)			本
92	1	食料	11	飲料	5	お茶(1リットル)			本
93	1	食料	11	飲料	6	お茶(2リットル)			本
94	1	食料	11	飲料	7	お茶(ティーパック)			袋
95	1	食料	11	飲料	8	スポーツドリンク(500ml)			本
96	1	食料	11	飲料	9	スポーツドリンク(2リットル)			本
97	1	食料	11	飲料	10	経口補水液(500ml)			本
98	1	食料	11	飲料	11	茶葉			袋
99	1	食料	11	飲料	12	コーヒー(缶・ペットボトル)			本
100	1	食料	11	飲料	13	コーヒー(インスタント)			キロ
101	1	食料	11	飲料	14	ゼリー飲料			個
102	1	食料	11	飲料	15	野菜ジュース			本
103	1	食料	11	飲料	16	その他(飲料)			本
104	2	衣類	1	防寒着	1	男性用	●	被服	着
105	2	衣類	1	防寒着	2	女性用	●	被服	着
106	2	衣類	1	防寒着	3	子供用	●	被服	着
107	2	衣類	1	防寒着	4	その他(防寒着)	●	被服	着
108	2	衣類	2	トレーナー	1	男性用(S)	●	被服	着
109	2	衣類	2	トレーナー	2	男性用(M)	●	被服	着
110	2	衣類	2	トレーナー	3	男性用(L)	●	被服	着
111	2	衣類	2	トレーナー	4	女性用(S)	●	被服	着
112	2	衣類	2	トレーナー	5	女性用(M)	●	被服	着
113	2	衣類	2	トレーナー	6	女性用(L)	●	被服	着
114	2	衣類	2	トレーナー	7	子供用(120)	●	被服	着
115	2	衣類	2	トレーナー	8	子供用(140)	●	被服	着
116	2	衣類	2	トレーナー	9	その他(トレーナー)	●	被服	着
117	2	衣類	3	Tシャツ	1	男性用(S)	●	被服	着
118	2	衣類	3	Tシャツ	2	男性用(M)	●	被服	着
119	2	衣類	3	Tシャツ	3	男性用(L)	●	被服	着
120	2	衣類	3	Tシャツ	4	女性用(S)	●	被服	着
121	2	衣類	3	Tシャツ	5	女性用(M)	●	被服	着
122	2	衣類	3	Tシャツ	6	女性用(L)	●	被服	着
123	2	衣類	3	Tシャツ	7	子供用(120)	●	被服	着
124	2	衣類	3	Tシャツ	8	子供用(140)	●	被服	着
125	2	衣類	3	Tシャツ	9	その他(Tシャツ)	●	被服	着
126	2	衣類	4	ズボン	1	男性用(S)	●	被服	着
127	2	衣類	4	ズボン	2	男性用(M)	●	被服	着
128	2	衣類	4	ズボン	3	男性用(L)	●	被服	着
129	2	衣類	4	ズボン	4	女性用(S)	●	被服	着
130	2	衣類	4	ズボン	5	女性用(M)	●	被服	着
131	2	衣類	4	ズボン	6	女性用(L)	●	被服	着
132	2	衣類	4	ズボン	7	子供用(120)	●	被服	着
133	2	衣類	4	ズボン	8	子供用(140)	●	被服	着
134	2	衣類	4	ズボン	9	その他(ズボン)	●	被服	着
135	2	衣類	5	下着(半袖シャツ)	1	男性用(S)	●	被服	着
136	2	衣類	5	下着(半袖シャツ)	2	男性用(M)	●	被服	着
137	2	衣類	5	下着(半袖シャツ)	3	男性用(L)	●	被服	着
138	2	衣類	5	下着(半袖シャツ)	4	女性用(S)	●	被服	着
139	2	衣類	5	下着(半袖シャツ)	5	女性用(M)	●	被服	着
140	2	衣類	5	下着(半袖シャツ)	6	女性用(L)	●	被服	着
141	2	衣類	5	下着(半袖シャツ)	7	子供用(120)	●	被服	着
142	2	衣類	5	下着(半袖シャツ)	8	子供用(140)	●	被服	着
143	2	衣類	5	下着(半袖シャツ)	9	その他(下着半袖シャツ)	●	被服	着
144	2	衣類	6	下着(ブリーフ・トランクス・ショーツ)	1	男性用(S)	●	被服	着
145	2	衣類	6	下着(ブリーフ・トランクス・ショーツ)	2	男性用(M)	●	被服	着
146	2	衣類	6	下着(ブリーフ・トランクス・ショーツ)	3	男性用(L)	●	被服	着
147	2	衣類	6	下着(ブリーフ・トランクス・ショーツ)	4	女性用(S)	●	被服	着
148	2	衣類	6	下着(ブリーフ・トランクス・ショーツ)	5	女性用(M)	●	被服	着
149	2	衣類	6	下着(ブリーフ・トランクス・ショーツ)	6	女性用(L)	●	被服	着
150	2	衣類	6	下着(ブリーフ・トランクス・ショーツ)	7	男児用(120)	●	被服	着
151	2	衣類	6	下着(ブリーフ・トランクス・ショーツ)	8	男児用(140)	●	被服	着
152	2	衣類	6	下着(ブリーフ・トランクス・ショーツ)	9	女児用(120)	●	被服	着
153	2	衣類	6	下着(ブリーフ・トランクス・ショーツ)	10	女児用(140)	●	被服	着
154	2	衣類	6	下着(ブリーフ・トランクス・ショーツ)	11	その他(下着)	●	被服	着
155	2	衣類	7	下着(スポーツブラ)	1	女性用(S)	●	被服	着
156	2	衣類	7	下着(スポーツブラ)	2	女性用(M)	●	被服	着
157	2	衣類	7	下着(スポーツブラ)	3	女性用(L)	●	被服	着
158	2	衣類	8	靴下	1	男性用	●	被服	着
159	2	衣類	8	靴下	2	女性用	●	被服	着
160	2	衣類	8	靴下	3	子供用	●	被服	着
161	2	衣類	9	履物	1	室内用スリッパ(S)			足
162	2	衣類	9	履物	2	室内用スリッパ(M)			足
163	2	衣類	9	履物	3	室内用スリッパ(L)			足
164	2	衣類	9	履物	4	屋外用サンダル(S)			足
165	2	衣類	9	履物	5	屋外用サンダル(M)			足
166	2	衣類	9	履物	6	屋外用サンダル(L)			足
167	2	衣類	10	作業着・手袋・長靴	1	手袋			双
168	2	衣類	10	作業着・手袋・長靴	2	長靴			足
169	2	衣類	10	作業着・手袋・長靴	3	作業着	●	被服	着
170	2	衣類	10	作業着・手袋・長靴	4	その他(作業着・手袋・長靴)	●	被服	任意

No	No	大項目	No.	中項目	No.	小項目	消防庁備蓄 量調査対象	消防庁備蓄 物資品名	単位
171	3	台所・食器	1	食器類	1	紙皿・プラ皿			枚
172	3	台所・食器	1	食器類	2	紙コップ・プラコップ			個
173	3	台所・食器	1	食器類	3	紙ボウル・プラボウル			個
174	3	台所・食器	1	食器類	4	割り箸			膳
175	3	台所・食器	1	食器類	5	先割れスプーン			個
176	3	台所・食器	1	食器類	6	その他（食器類）			個
177	3	台所・食器	2	台所用品	1	ラップ（50m）			個
178	3	台所・食器	2	台所用品	2	アルミホイル（8m）			個
179	3	台所・食器	2	台所用品	3	やかん			個
180	3	台所・食器	2	台所用品	4	鍋			個
181	3	台所・食器	2	台所用品	5	炊飯器			個
182	3	台所・食器	2	台所用品	6	包丁			個
183	3	台所・食器	2	台所用品	7	タッパー			個
184	3	台所・食器	2	台所用品	8	ポット			個
185	3	台所・食器	2	台所用品	9	おたま			個
186	3	台所・食器	2	台所用品	10	まな板			個
187	3	台所・食器	2	台所用品	11	ざる			個
188	3	台所・食器	2	台所用品	12	しゃもじ			個
189	3	台所・食器	2	台所用品	13	洗剤（台所用具）			個
190	3	台所・食器	2	台所用品	14	カセットコンロ			個
191	3	台所・食器	2	台所用品	15	カセットボンベ			個
192	3	台所・食器	2	台所用品	16	フライパン			個
193	3	台所・食器	2	台所用品	17	浄水器	●	浄水器	個
194	3	台所・食器	2	台所用品	18	その他（台所用品）			個
195	4	電化製品	1	消耗品・コード	1	乾電池（単1）			個
196	4	電化製品	1	消耗品・コード	2	乾電池（単2）			個
197	4	電化製品	1	消耗品・コード	3	乾電池（単3）			個
198	4	電化製品	1	消耗品・コード	4	乾電池（単4）			個
199	4	電化製品	1	消耗品・コード	5	電球			個
200	4	電化製品	1	消耗品・コード	6	延長コード			個
201	4	電化製品	1	消耗品・コード	7	その他（電化製品（消耗品））			個
202	4	電化製品	2	生活家電	1	置き時計			個
203	4	電化製品	2	生活家電	2	ラジオ			個
204	4	電化製品	2	生活家電	3	懐中電灯	●	懐中電灯	個
205	4	電化製品	2	生活家電	4	ランタン			個
206	4	電化製品	2	生活家電	5	携帯用充電器			個
207	4	電化製品	2	生活家電	6	ドライヤー			台
208	4	電化製品	2	生活家電	7	洗濯機			台
209	4	電化製品	2	生活家電	8	乾燥機			台
210	4	電化製品	2	生活家電	9	掃除機			台
211	4	電化製品	2	生活家電	10	冷蔵庫			台
212	4	電化製品	2	生活家電	11	冷凍庫			台
213	4	電化製品	2	生活家電	12	その他（生活家電）			台
214	4	電化製品	3	季節家電	1	ストーブ			台
215	4	電化製品	3	季節家電	2	扇風機			台
216	4	電化製品	3	季節家電	3	その他（季節家電）			台
217	5	生活用品	1	洗面・風呂用具	1	シャンプー			本
218	5	生活用品	1	洗面・風呂用具	2	リンス			本
219	5	生活用品	1	洗面・風呂用具	3	洗面器			個
220	5	生活用品	1	洗面・風呂用具	4	石鹸			個
221	5	生活用品	1	洗面・風呂用具	5	ボディソープ			本
222	5	生活用品	1	洗面・風呂用具	6	洗剤（洗面・風呂用具）			個
223	5	生活用品	1	洗面・風呂用具	7	歯磨き粉			個
224	5	生活用品	1	洗面・風呂用具	8	化粧水			本
225	5	生活用品	1	洗面・風呂用具	9	鏡			個
226	5	生活用品	1	洗面・風呂用具	10	洗口剤			個
227	5	生活用品	1	洗面・風呂用具	11	歯ブラシ			本
228	5	生活用品	1	洗面・風呂用具	12	かみそり			本
229	5	生活用品	1	洗面・風呂用具	13	入れ歯安定剤・洗浄剤			個
230	5	生活用品	1	洗面・風呂用具	14	ハンドソープ			個
231	5	生活用品	1	洗面・風呂用具	15	コンタクト洗浄液			本
232	5	生活用品	1	洗面・風呂用具	16	その他（洗面・風呂用具）			個
233	5	生活用品	1	掃除用具	1	ゴミ袋			枚
234	5	生活用品	1	掃除用具	2	バケツ			個
235	5	生活用品	1	掃除用具	3	ほうき			本
236	5	生活用品	1	掃除用具	4	ちりとり			個
237	5	生活用品	1	掃除用具	5	モップ			本
238	5	生活用品	1	掃除用具	6	ブラシ			個
239	5	生活用品	1	掃除用具	7	スポンジ			個
240	5	生活用品	1	掃除用具	8	たわし			個
241	5	生活用品	1	掃除用具	9	洗剤（掃除用具）			個
242	5	生活用品	1	掃除用具	10	洗浄剤			個
243	5	生活用品	1	掃除用具	11	雑巾			枚
244	5	生活用品	1	掃除用具	12	その他（掃除用具）			個
245	5	生活用品	1	洗濯用品	13	洗濯ばさみ			個
246	5	生活用品	1	洗濯用品	14	たらい			個
247	5	生活用品	1	洗濯用品	15	ハンガー			個
248	5	生活用品	1	洗濯用品	16	洗剤（洗濯用具）			個
249	5	生活用品	1	洗濯用品	17	その他（洗濯用品）			個
250	5	生活用品	1	ダンボール・ビニール袋	1	ダンボール			箱
251	5	生活用品	1	ダンボール・ビニール袋	2	ビニール袋			枚

No	No	大項目	No.	中項目	No.	小項目	消防庁備蓄 量調査対象	消防庁備蓄 物資品名	単位
252	5	生活用品	1	ダンボール・ビニール袋	3	その他(ダンボール・ビニール袋)			任意
253	5	生活用品	1	防寒具・雨具	1	カイロ			個
254	5	生活用品	1	防寒具・雨具	2	カッパ			着
255	5	生活用品	1	防寒具・雨具	3	傘			本
256	5	生活用品	1	防寒具・雨具	4	その他(防寒具・雨具)			個
257	5	生活用品	2	寝具・タオル	1	タオル			枚
258	5	生活用品	2	寝具・タオル	2	布団	●	毛布等	組
259	5	生活用品	2	寝具・タオル	3	シーツ(敷パッド)			枚
260	5	生活用品	2	寝具・タオル	4	枕			個
261	5	生活用品	2	寝具・タオル	5	毛布	●	毛布等	枚
262	5	生活用品	2	寝具・タオル	6	タオルケット	●	毛布等	枚
263	5	生活用品	2	寝具・タオル	7	ダンボールベッド			セット
264	5	生活用品	2	寝具・タオル	8	耳栓			人分
265	5	生活用品	2	寝具・タオル	9	その他(寝具・タオル)			個
266	5	生活用品	3	ろうそく・マッチ・ライター	1	ろうそく	●	ローソク	本
267	5	生活用品	3	ろうそく・マッチ・ライター	2	多目的ライター(点火棒)			本
268	5	生活用品	3	ろうそく・マッチ・ライター	3	マッチ			箱
269	5	生活用品	3	ろうそく・マッチ・ライター	4	その他(ろうそく・マッチ・ライター)			任意
270	5	生活用品	4	その他生活雑貨	1	つめ切り			個
271	5	生活用品	4	その他生活雑貨	2	殺虫剤			個
272	5	生活用品	4	その他生活雑貨	3	虫刺され薬	●	医療品等	個
273	5	生活用品	4	その他生活雑貨	4	マスク	●	医療品等	枚
274	5	生活用品	4	その他生活雑貨	5	消毒液	●	医療品等	個
275	5	生活用品	4	その他生活雑貨	6	うがい薬	●	医療品等	個
276	5	生活用品	4	その他生活雑貨	7	血圧計	●	医療品等	個
277	5	生活用品	4	その他生活雑貨	8	体温計	●	医療品等	個
278	5	生活用品	4	その他生活雑貨	9	ガーゼ	●	医療品等	枚
279	5	生活用品	4	その他生活雑貨	10	絆創膏	●	医療品等	箱
280	5	生活用品	4	その他生活雑貨	11	カット綿	●	医療品等	グラム
281	5	生活用品	4	その他生活雑貨	12	湿布薬	●	医療品等	枚
282	5	生活用品	4	その他生活雑貨	13	綿棒	●	医療品等	本
283	5	生活用品	4	その他生活雑貨	14	その他(その他生活雑貨)			個
284	5	生活用品	4	ペーパー類・生理用品	1	生理用ナプキン	○	生理用品	枚
285	5	生活用品	4	ペーパー類・生理用品	2	おりものシート	○	生理用品	枚
286	5	生活用品	4	ペーパー類・生理用品	3	ウエットティッシュ			個
287	5	生活用品	4	ペーパー類・生理用品	4	ティッシュ			箱
288	5	生活用品	4	ペーパー類・生理用品	5	トイレットペーパー	●	トイレットペーパー	巻
289	5	生活用品	4	ペーパー類・生理用品	6	大人用おむつ(S)	○	大人用おむつ	枚
290	5	生活用品	4	ペーパー類・生理用品	7	大人用おむつ(M)	○	大人用おむつ	枚
291	5	生活用品	4	ペーパー類・生理用品	8	大人用おむつ(L)	○	大人用おむつ	枚
292	5	生活用品	4	ペーパー類・生理用品	9	体ふきシート			枚
293	5	生活用品	4	ペーパー類・生理用品	10	その他(ペーパー類・生理用品)			任意
294	5	生活用品	5	ベビー用品	1	子供用おむつ(新生児用)	○	乳児・小児用おむつ	枚
295	5	生活用品	5	ベビー用品	2	子供用おむつ(S)	○	乳児・小児用おむつ	枚
296	5	生活用品	5	ベビー用品	3	子供用おむつ(M)	○	乳児・小児用おむつ	枚
297	5	生活用品	5	ベビー用品	4	子供用おむつ(L)	○	乳児・小児用おむつ	枚
298	5	生活用品	5	ベビー用品	5	おしりふき			個
299	5	生活用品	5	ベビー用品	6	哺乳瓶消毒液			個
300	5	生活用品	5	ベビー用品	7	哺乳瓶消毒ケース			個
301	5	生活用品	5	ベビー用品	7	哺乳瓶			個
302	5	生活用品	5	ベビー用品	8	その他(ベビー用品)			個
303	6	作業道具	1	作業道具	1	台車			台
304	6	作業道具	1	作業道具	2	電源ドラム			個
305	6	作業道具	1	作業道具	3	スコップ			個
306	6	作業道具	1	作業道具	4	工具セット			個
307	6	作業道具	1	作業道具	5	軍手			組
308	6	作業道具	1	作業道具	6	ヘルメット			個
309	6	作業道具	1	作業道具	7	ガムテープ			個
310	6	作業道具	1	作業道具	8	はさみ			個
311	6	作業道具	1	作業道具	9	カッター			個
312	6	作業道具	1	作業道具	10	輪ゴム			個
313	6	作業道具	1	作業道具	11	ひも			個
314	6	作業道具	1	作業道具	12	ペン			本
315	6	作業道具	1	作業道具	13	セロハンテープ			個
316	6	作業道具	1	作業道具	14	OA用紙			枚
317	6	作業道具	1	作業道具	15	ノート			冊
318	6	作業道具	1	作業道具	16	その他(作業道具)			個
319	7	避難所備品・応急用品	1	設備品	1	消火器			個
320	7	避難所備品・応急用品	1	設備品	2	仮設トイレ			個
321	7	避難所備品・応急用品	1	設備品	3	発電機			台
322	7	避難所備品・応急用品	1	設備品	4	パーティション			枚
323	7	避難所備品・応急用品	1	設備品	5	テント	●		個
324	7	避難所備品・応急用品	1	設備品	6	その他(設備品)			個
325	7	避難所備品・応急用品	2	応急用品	1	石炭・木炭			キロ
326	7	避難所備品・応急用品	2	応急用品	2	携帯トイレ			個
327	7	避難所備品・応急用品	2	応急用品	3	簡易トイレ			個
328	7	避難所備品・応急用品	2	応急用品	4	ポリタンク			個
329	7	避難所備品・応急用品	2	応急用品	5	土嚢			個
330	7	避難所備品・応急用品	2	応急用品	6	土嚢袋			袋
331	7	避難所備品・応急用品	2	応急用品	7	ブルーシート			枚
332	7	避難所備品・応急用品	2	応急用品	8	簡易ベッド	○		台
333	7	避難所備品・応急用品	2	応急用品	9	担架	●		台
334	7	避難所備品・応急用品	2	応急用品	10	その他(応急用品)			個
335	8	燃料	1	燃料	1	非常用電源用燃料	●		リットル
336	8	燃料	1	燃料	2	緊急車両用燃料	●		リットル
337	8	燃料	1	燃料	3	暖房用燃料	●		リットル

## 6-1 中核SS、小口配送拠点一覧

(対外非公表)

## 6-2 燃料供給及び電力・ガスの臨時供給等が必要な重要施設一覧表

(対外非公表)

## 6-3 臨時の給油施設（候補）

### 1 災害応急対策に従事する車両に対する臨時の給油施設（候補）

	所在地	設置者	運営者	管轄する消防本部
1	東伊豆町町営 総合グラウンド	賀茂地域局長	静岡県石油商業 組合賀茂支部	駿東伊豆消防本部
2	南伊豆町 差田グラウンド	同上	同上	下田消防本部
3	静岡空港 多目的用地 (牧之原市)	陸上自衛隊	陸上自衛隊	静岡市消防局
4	陸上自衛隊の活 動拠点 ※ (各市町)	陸上自衛隊	陸上自衛隊	(それぞれの地域 を管轄する消防本 部)

※ 災害派遣で使用する救助活動拠点のうち、燃料（軽油、ガソリン等）を  
貯蔵、取扱する拠点

### 2 災害応急対策に従事する航空機に対する臨時の給油施設（候補）

	所在地	設置者	運営者	管轄する消防本部
1	愛鷹広域公園 (沼津市)	陸上自衛隊	陸上自衛隊	駿東伊豆消防本部
2	藤枝総合運動公園 (藤枝市)	陸上自衛隊	陸上自衛隊	志太広域事務組合 志太消防本部
3	小笠山総合運動公園 (袋井市)	陸上自衛隊	陸上自衛隊	袋井市森町広域行 政組合消防本部

## 6-4 静岡県下水道対策本部の構成員

- (1) 中部ブロック連絡会議幹事(県)の下水道担当課長
- (2) 中部ブロック連絡会議内の大都市(新潟市、静岡市、浜松市、名古屋市)の下水道担当課長
- (3) 中部ブロック連絡会議で予め選出する県の下水道担当課長及び市の下水道担当局部長
- (4) 日本下水道事業団総合事務所(東海、関東・北陸)の施工管理課長
- (5) (公社)日本下水道協会
- (6) (公財)日本下水道新技術機構が指名する者
- (7) (一社)全国上下水道コンサルタント協会が指名する者
- (8) (一社)日本下水道施設協会が指名する者
- (9) (公社)日本下水道管路管理業協会が指名する者
- (10) (一社)日本下水道施設管理業協会が指名する者
- (11) 全国管工事業共同組合連合会が指名する者
- (12) 下水道対策本部長が必要と認めた者

中部ブロック連絡会議内では対応が困難で広域的な支援が必要な場合は、下水道対策本部長は、国土交通省等との総合調整の上、次に掲げる者を本部員に追加する。

- (13) 被災した自治体が発生していない他ブロック連絡会議幹事の下水道担当課長
- (14) 大都市窓口(東京都、大阪府)
- (15) 災害時支援活動の経験を有する都市の下水道担当課長

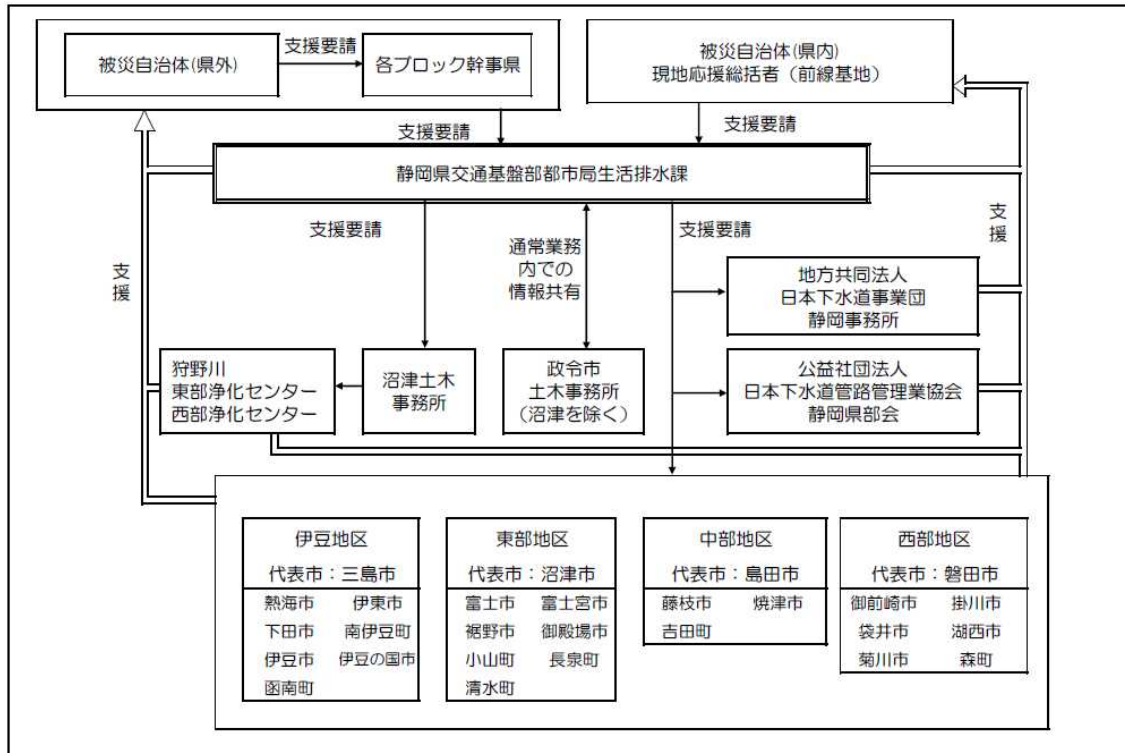
## 6-5 静岡県下水道対策本部の業務

- (1) 被災状況及び支援要請の取りまとめに関すること
- (2) 支援計画の立案に関すること
- (3) 大都市ルールとの調整に関すること
- (4) 被災した自治体への支援調整に関すること
- (5) 被災状況、交通状況その他支援に必要な情報の支援する自治体への提供に関すること
- (6) 応援隊の拠点となる前線基地の調整及び確保等並びに現地応援総括者の指名に関すること
- (7) 災害復旧の調査等に必要な資機材の調達や委託等に係る外注費用の積算等に係る支援・調整に関すること
- (8) 調査資料及び災害査定関係調書等の作成に係る指導及び協力に関すること
- (9) 被災住民に対する自治体の広報に関する連絡調整及び支援に関すること
- (10) 被災状況の各ブロック連絡会議幹事及び大都市窓口への情報提供に関すること

## 6-6 下水道の災害時支援組織体制

### 6-6-1 県レベル

- ・ 災害時支援フロー



## 6—6—2 国レベル

### (1) 中部地区の組織体制

#### 【下水道事業災害時支援中部ブロック連絡会議 構成員】

県	新潟県、富山県、石川県、長野県、岐阜県、静岡県、 愛知県、三重県、福井県、滋賀県
大都市	新潟市、静岡市、浜松市、名古屋市
代表市	長岡市、富山市、金沢市、長野市、岐阜市、沼津市、 豊橋市、四日市市、福井市、彦根市
国土交通省	本省（水管理・国土保全局）、 関東、北陸、中部及び近畿の各整備局
日本下水道事業団	東海、関東・北陸の各総合事務所
(公社)日本下水道協会	技術研究部技術指針課
(公財)日本下水道新技術機構	研究第一部
業界団体	(一社)全国上下水道コンサルタント協会（中部支部） (一社)日本下水道施設業協会（中部地区） (公社)日本下水道管路管理業協会（中部支部） (一社)日本下水道施設管理業協会（中部支部） 全国管工事業協同組合連合会

(2) 国レベルの組織体制

【下水道事業における災害時支援に関するルール (全国ルール)】

ブロック名	構成都道府県及び大都市名	
	都道府県	大都市 (大都市ルール)
北海道・東北ブロック (北海道・東北ルール)	北海道、青森県、岩手県、宮城県、 秋田県、山形県、福島県、(新潟県)	札幌市、仙台市
関東ブロック (関東ルール)	茨城県、栃木県、群馬県、埼玉県、千葉県、 東京都、神奈川県、山梨県、(長野県)、 (静岡県)	さいたま市、 千葉市、東京都、 川崎市、横浜市、 相模原市
中部ブロック (中部ルール)	新潟県、富山県、石川県、長野県、 岐阜県、静岡県、愛知県、三重県、 (福井県)、(滋賀県)	新潟市、静岡市、 浜松市、名古屋市
近畿ブロック (近畿ルール)	福井県、滋賀県、京都府、大阪府、兵庫県、 奈良県、和歌山県、(三重県)、(徳島県)	京都市、大阪市、 堺市、神戸市
中国・四国ブロック (中国・四国ルール)	鳥取県、島根県、岡山県、広島県、山口県、 徳島県、香川県、愛媛県、高知県	岡山市、広島市
九州ブロック (九州ルール)	福岡県、佐賀県、長崎県、熊本県、大分県、 宮崎県、鹿児島県、沖縄県、(山口県)	北九州市、 福岡市、熊本市

※ 括弧内：オブザーバ ルール名：略称

6-7 各種報告様式

様式6-7-1 燃料調達シート

燃料調達シート

燃料要請通し番号	
----------	--

1. 処理状況

日時	区分	内容	所属	担当者
	共通	要請	重要施設管理者→市町又は県(各部各班)	
		とりまとめて報告	市町→方面本部(※市町のみ)	
		とりまとめて報告	方面本部又は各部各班→県指令部ライフライン等調整スタッフ	
	協定(※)	要請	県指令部ライフライン等調整スタッフ→協定締結事業者	
		手配状況の報告	協定締結事業者→県指令部ライフライン等調整スタッフ	
	地域レベル (県レベル)	要請	県指令部ライフライン等調整スタッフ→静岡県石油商業組合	
		手配状況の報告	静岡県石油商業組合→県指令部ライフライン等調整スタッフ	
	国レベル	要請	県指令部ライフライン等調整スタッフ→政府災害対策本部	
		手配状況の報告	資源エネルギー庁→県指令部ライフライン等調整スタッフ	

(※) 航空燃料に限る

2. 要請元・納入先情報

発注・要請元	名称			
	担当者名		電話番号	
納入先施設等	名称		施設番号※	
	住所			
	燃料担当者名		電話番号	
			携帯番号	
			FAX番号	
平時納入業者名		電話番号		

(※石油連盟との間で重要施設に関する情報共有覚書を締結している施設は8桁の施設番号を記載)

3. 要請内容

品目	数量(kl)	荷姿	配送希望日
ガソリン			
ジェット			
灯油			
軽油			
A重油(硫黄分問わない)			
LSA(低硫黄A重油)			
HSA(高硫黄A重油)			

(荷姿でローリー(含ミニ)を選択した場合に記載)

ローリーサイズ上限		必要ホース長(m)		
※14kl以上の場合(kl)		※6m以上の場合には延長接続ホースの有無とその長さ		
タンク形態		(m)		
タンク番号		給油口規格	口径	
タンク容量(kl)			名称	
タンク空き容量(kl)			形式	
(備考)				

4. 配送手配状況

燃料提供者 (元売)	事業者名		
	支店/部署名		
燃料提供者 (特約店・販売店)	事業者名		
	支店/部署名		
輸送事業者	事業者名		
配送車両・予定	車番		
	ドライバー名		
	出荷予定		到着予定
	出荷基地		

**【別紙】**

- ・ローリーサイズ上限について

荷卸しのために施設内の燃料タンク前の所定位置まで進入できるタンクローリーサイズの上限を記入してください。

石油元売会社が使用するタンクローリーのサイズは、小さいもので14KL積から最大で28KL積までサイズが分かれています。詳細は下表を参照してください。

表 石油元売会社が使用するタンクローリーのおおよそのサイズ（積載量別）

積載量	所要占有幅	全長	全高	全幅
14 kℓ	約6m	約9m	約3m	約 2.5m
16 kℓ	約6m	約 9.5m	約3m	約 2.5m
20kℓ	約 7.5m	約12m	約3m	約 2.5m
新型 24kℓ	約 7.5m	約 12.5m	約3m	約 2.5m
24kℓ	約8m	約14m	約3m	約 2.5m
26kℓ	約9m	約15m	約3m	約 2.5m
28kℓ	約9m	約16m	約3m	約 2.5m
30kℓ	約9m	約16m	約3m	約 2.5m

※車両メーカーにより若干規格は異なります。

※所要占有幅とは、タンクローリーが90度旋回する際に、必要となる幅です。例えば26KL積ローリーの場合、車体の全幅は2.5mでも、旋回する際は直径9mの道路幅が必要となります。

※「新型24 KL」とは従来の24 KL積ローリーより小型化した新しい規格のタンクローリーです。

従って、24 KL積ローリーは2種類存在しますが、燃料調整シートには数字のみを入力し、車長の短い「新型」に限定される場合はその旨備考欄に記入してください。

## 7-1 本県の締結している主な広域応援協定

### 1 連絡先等

全国都道府県における災害時等の広域応援に関する協定		
地域	加盟地方公共団体等	連絡先等
全国	北海道東北地方知事会、関東地方知事会、中部圏知事会、近畿ブロック知事会、中国地方知事会、四国知事会、九州地方知事会	担当：全国知事会調査第二部 TEL：03-5212-9131 mail:cho2adm@nga.gr.jp
震災時等の相互応援に関する協定		
地域	加盟地方公共団体等	連絡先等
関東1都9県	東京都、茨城県、栃木県、群馬県、埼玉県、千葉県、神奈川県、山梨県、静岡県、長野県	担当：幹事持ち回り
災害時等の応援に関する協定書		
地域	加盟地方公共団体等	連絡先等
中部9県1市	富山県、石川県、福井県、長野県、岐阜県、静岡県、愛知県、三重県、滋賀県、名古屋市	次ページ参照
中央日本四県(新潟・山梨・長野・静岡)の災害時の相互応援等に関する協定		
地域	加盟地方公共団体等	連絡先等
中央日本四県	新潟県、山梨県、長野県、静岡県	担当：幹事持ち回り
他県と静岡県との災害時の相互応援等に関する協定		
地域	加盟地方公共団体等	連絡先等
熊本県 静岡県	熊本県、静岡県	担当：知事公室危機管理防災課 TEL：096-333-2115 mail:kikibosai@pref.kumamoto.lg.jp
鹿児島県 静岡県	鹿児島県、静岡県	担当：危機管理防災局災害対策課 TEL：099-286-2295 mail:bousai@pref.kagoshima.lg.jp

2 中部9県1市広域災害時応援連絡協議会連絡先等一覧  
 (中部9県1市災害時等の応援に関する協定)

県市名	担当部局 課室名	一般加入電話			消防防災 電話 (FAX)	地域衛生電話 (FAX)	Eメール
		代表 (内線)	直通 (時間外)	FAX			
富山県	危機管理局 危機管理課	〒930-8501 富山市新総曲輪1番7号			16-3368 (16-2827)	016-111-3363 (016-111-2827)	akikikanri@pref. toyama.lg.jp
		076-431-4111 (9671)	076-431-4111 (076-431-3368)	076-444-3489			
石川県	危機管理部 危機対策課	〒920-8580 金沢市鞍月1丁目1番地			17-4289 (17-6897)	017-111-4284 (017-111-6743)	e170700@pref.ish ikawa.lg.jp
		076-225-1111 (1482)	076-225-1482 (076-225-4294)	076-225-1484			
福井県	防災安全部 危機管理課	〒910-8580 福井市大手3丁目17番1号			18-111 (18-112)	018-111-610-2172 (018-111-610-2189)	bousai@pref.fuku i.lg.jp
		0776-21-1111 (0308)	0776-20-0308 (0776-20-0742)	0776-22-7617			
長野県	危機管理部 危機管理防災課	〒380-8570 長野市大字南長野字幅下692-2			20-213 (20-241)	020-231-5208 (020-231-8739)	bosai@pref.nagan o.lg.jp
		026-232-0111	026-235-7184 (026-235-7184)	026-233-4332			
岐阜県	危機管理部 防災課	〒500-8570 岐阜市藪田南2丁目1番1号			21-670 (21-679)	021-400-2-2838 (021-400-725)	c11115@pref.gifu .lg.jp
		058-272-1111 (2838)	058-272-2838 (058-272-1034)	058-278-2522			
静岡県	危機管理部 危機政策課	〒420-8601 静岡市葵区追手町9番6号			22-31 (22-26)	022-100-6129 (022-100-6209)	boukei@pref.shiz uoka.lg.jp
		054-221-2455 (3512)	054-221-3512 (054-221-2072)	054-221-3252			
愛知県	防災安全局 防災部 災害対策課	〒460-8501 名古屋市中区三の丸三丁目1番2号			23-2543 (23-4612)	023-600-5304 (023-600-1310)	saigaitaisaku@pr ef.aichi.lg.jp
		052-961-2111	052-954-6193 (052-954-6844)	052-954-6912			
三重県	防災対策部 災害対策推進課	〒514-8570 津市広明町13番地			24-11 (24-11)	024-101-8-2186 (024-101-8-2199)	staisaku@pref.mi e.lg.jp
		059-224-3070	059-224-2189 (059-224-2186)	059-224-2203			
滋賀県	知事公室 防災危機管理局 防災対策室	〒520-8577 大津市京町四丁目1番1号			25-821 (25-850)	025-100-7407 (025-100-7427)	as0004@pref.shig a.lg.jp
		077-528-3993 (3432)	077-528-3432 (077-528-3436)	077-528-6037			
名古屋市	防災危機管理局 危機対策課	〒460-8508 名古屋市中区三の丸三丁目1番1号			-	023-700-6090 (-)	a3584@bosaikikik anri.city.nagoya .lg.jp
		052-961-1111 (052-972-3585)	052-972-3585 (052-972-3585)	052-962-4030			

## 7-2 市町行政機能チェックリスト

<送付先> 静岡県 方面本部 (指令班)

市町行政機能即報

(チェックリスト)

受信者氏名 \_\_\_\_\_

災害名 \_\_\_\_\_ (第 報)

報告日時	令和 年 月 日 時 分
市町	
報告者 職名氏名	職名 氏名 ※都道府県等から派遣された者が記入する場合 (派遣元 )

### 1 トップマネジメントが機能しているか

①市町長の安否は確認できたか

(市町長不在の場合、代行者の職名氏名 \_\_\_\_\_)

②災害対策本部会議を定期的に行っているか

③災害応急対策業務等 (例: 避難所運営、物資供給)

(以下「業務等」という) の役割分担を行い、責任者が明確になっているか

④広報・報道対応を円滑に行っているか (プレスリリースの定例化等)

⑤特記事項

	はい <input type="checkbox"/>	いいえ <input type="checkbox"/>
--	--------------------------------	---------------------------------

### 2 業務実施体制 (人的体制) は整っているか

①職員は業務等を担うために適切に参集しているか

(職員の参集状況約 \_\_\_\_\_ % (業務等実施予定職員約 \_\_\_\_\_ 名中約 \_\_\_\_\_ 名参集))

②職員 (一般行政) の応援派遣要請は行ったか

③特記事項

	はい <input type="checkbox"/>	いいえ <input type="checkbox"/>
--	--------------------------------	---------------------------------

### 3 業務実施環境 (物的環境) は整っているか

①災害対策本部が設置される庁舎に

災害対策本部業務を実施できないような損壊が生じているか

②主要な庁舎等に住民窓口業務等を実施できないような損壊が生じているか

③安否確認、被災者支援に不可欠な住民記録等のデータに支障が生じているか

(停電、端末・サービスの損壊、設置場所への立入不可など)

④特記事項

	はい <input type="checkbox"/>	いいえ <input type="checkbox"/>
--	--------------------------------	---------------------------------

※ 第一報については、原則として発災後8時間以内に、分かる範囲で記載し報告すること。

### 7-3 各種報告様式

#### 様式3-1 応援職員の派遣協力依頼様式（ブロック幹事県への協力依頼書）

令和 年 月 日

中部地域ブロック幹事県  
〇〇県危機管理防災課 御中

静岡県災害対策本部指令部  
行政受援スタッフ／応援連携グループ

被災市町への応援職員の派遣についての協力依頼書

標記のことについて、別添のとおり協力を依頼します。

添付書類

様式3-2

連 絡 先	
担当部署	静岡県指令部 行政受援スタッフ／応援連携グループ
担当者名	
電話番号	
FAX 番号	
E-MAIL	

(「応急対策職員派遣制度に関する要綱」第9条第2項関係)

様式3-2 応援職員の派遣協力依頼様式(応援職員の派遣要請人数等)

被災都道府県名	被災市区町村名
静岡県	

文書番号	年月日

被災都道府県窓口		被災市区町村窓口	
担当部署	本部指令部 行政受援スタッフ	担当部署	
担当者名		担当者名	
電話番号		電話番号	
FAX番号		FAX番号	
E-MAIL		E-MAIL	

No.	期間(※)	業務(職種)	人数(※)	主な業務実施場所	左記までの交通手段	特記事項
1	～					
2	～					
3	～					
4	～					
5	～					

※見込みを含む。

連絡欄(応援職員の派遣に関して必要な事項を記載(別紙による業務実施場所の地図等の添付も可))