

# 狩野川中流域豪雨災害対策アクションプラン

## 江間川流域

はじめよう身近な豪雨災害対策！  
浸水被害のない地域づくりを目指して



### 豪雨災害に備えて

天気予報などでよく耳にする「1時間に〇〇mmの雨」の目安は、下に示すような雨の強さと降り方になりますので、天気予報や防災情報を見聞きするときの参考にして下さい。

大雨や長雨で危険と思ったら、早めに避難しましょう。

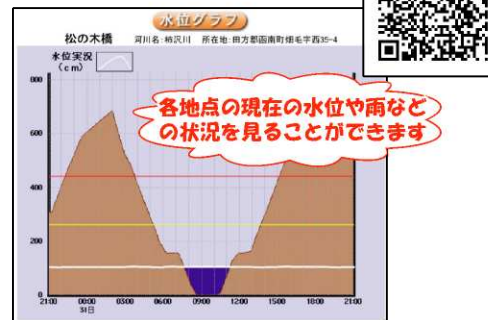


### 防災情報の提供

防災情報は、以下のホームページにて確認することができます。

#### ●雨量や河川水位の情報（サイボスレーダー）

<http://sipos.shizuoka2.jp/> (PC)  
<http://sipos.shizuoka2.jp/m/> (携帯電話)  
 ※右のQRコードを携帯電話で読み取ることで、携帯サイトにアクセスできます。



#### ●ハザードマップ

(伊豆の国市) <http://www.city.izunokuni.shizuoka.jp/anken/bousai/hazaadomap.jsp>  
 (函南町) <http://www.town.kannami.shizuoka.jp/hp/page000001500/hpg000001451.htm>



みなさまのご意見をお寄せ下さい。

#### 静岡県沼津土木事務所 企画検査課

〒410-0055 静岡県沼津市高島本町1-3  
 TEL (055) 920-2211 FAX (055) 922-6684  
 ホームページ <http://www.pref.shizuoka.jp/kensetsu/ke-830/>

#### 伊豆の国市 建設課

〒410-2292 静岡県伊豆の国市長岡340-1  
 TEL (055) 948-2908 FAX (055) 948-4031  
 ホームページ <http://www.city.izunokuni.shizuoka.jp/>

#### 函南町 建設課

〒419-0192 静岡県田方郡函南町平井717-13  
 TEL (055) 979-8116 FAX (055) 979-8147  
 ホームページ <http://www.town.kannami.shizuoka.jp/>

狩野川中流域総合的雨水排水対策協議会  
静岡県、伊豆の国市、函南町

# 江間川流域におけるアクションプラン

静岡県と伊豆の国市は、次に示した対策を今後概ね5年間で実施していきます

**平成16年10月の台風22号と同程度の降雨に対して、概ね5年間で床上浸水被害を緊急的に軽減することを目標としています。**

「狩野川中流域豪雨災害対策アクションプラン」は、概ね5年を以て、流域の床上浸水被害解消を目指し、**静岡県や伊豆の国市、函南町が住民と一体となって進めていく総合的な治水対策**です。

なお、このアクションプランで行う対策は、床上浸水被害を軽減させるための緊急的な対策です。このため、**想定した規模以上の豪雨に対しては、今後も浸水被害の発生が予想されます。**

被害を少しでも減らすためには、流域内・外の住民の方々の理解と協力が必要です。

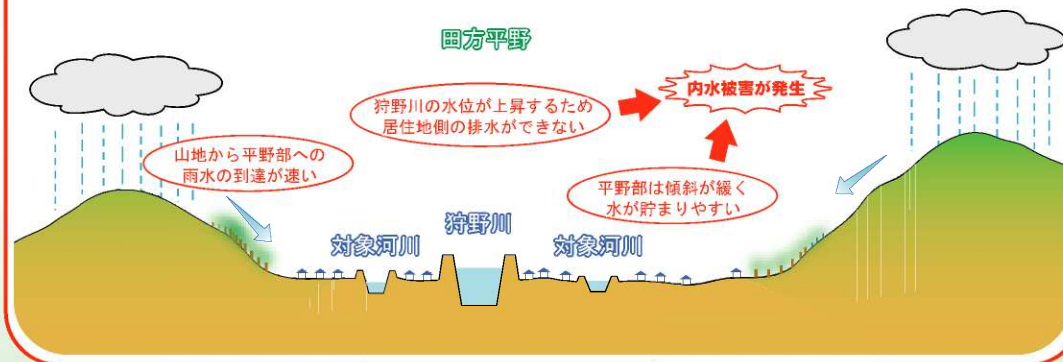
詳細については、下記のホームページで公表しています。

<http://www.pref.shizuoka.jp/kensetsu/ke-830/jigyo/kasen/ap02.html>

## 田方平野は水が貯まりやすい地形です

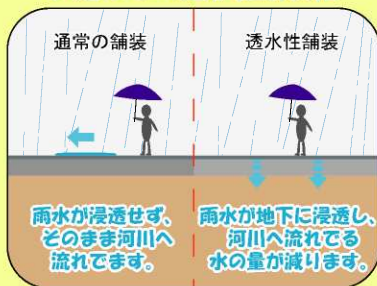
狩野川中流域は、急峻な山地に囲まれており、山地からすぐに田方平野となるため、雨水が短時間で平野部に到達します。平野部の地形は、傾斜が緩やかなので、雨水が流れにくく、水が貯まりやすい地形です。

さらに、狩野川の水位が上昇すると、流域に降った雨を狩野川に排水できなくなり、狩野川の堤防よりも居住地側に水が貯まってしまおうという浸水被害（これを内水被害といいます）が起こりやすくなります。



## 主な対策

### 歩道などの透水性舗装化



### ハザードマップの公表



### 浸水位表示板の設置



この他にも、「雨の日は風呂の水を流さないようにする」などといった普段の生活の中でもできる防災対策はあります。

**浸水被害のない安全・安心な地域づくりのためにぜひご協力を！**

## 身近な防災対策

### 河川の定期的な除草・清掃



### 水害图上訓練への参加



### 森林の適正管理



### 家屋の高上げ



### 土のうの常備



### 雨水貯留タンクの設置

