












◆地域づくりの戦略案（代替素案）検討のためのベース図

- 【凡例】
-  主要道路
 -  歩行者・コミュニティ系ネットワーク
 -  シンボル道路（原駅前通り）
 -  桜並木
 -  市街地（市街化区域）
 -  住環境保全・向上エリア
 -  地域活性化機能導入エリア
 -  既存産業高度化・新産業誘導エリア
 -  駅周辺活性化エリア
 -  歴史的環境保全・活用エリア
 -  農業環境保全・活用エリア

