


## 復旧計画書

静岡県東部農林事務所長 様

平成 20 年 4 月 22 日

届出者 住所  
氏名



下記の通り復旧計画書を提出します。

### 記

1. 復旧場所 静岡県 熱海市 伊豆山 字赤井谷 ■■■■■ の一部

2. 復旧面積 6750.44 m<sup>2</sup>

3. 復旧計画の内容

- ・区域外への土砂が流出しないように、下記の土砂流出防止対策を実施します。
- ・区域内については、下記の植栽を行い、早期に森林への復旧を図ります。
  - ① 木柵、堰堤、等の土砂流出防止工
  - ② 樹種

位置図は別紙のとおり

- ・工期 平成 20 年 5 月～平成 20 年 6 月(植栽)
- ・その他 木柵、堰堤、等の土砂流出防止工は完了済み
- ・植栽は 月からとする。
- ・復旧の完了後、復旧完了届けを提出し東部農林事務所の完了確認を受けます。

4. 添付図書

計画平面図

関係図書

以上

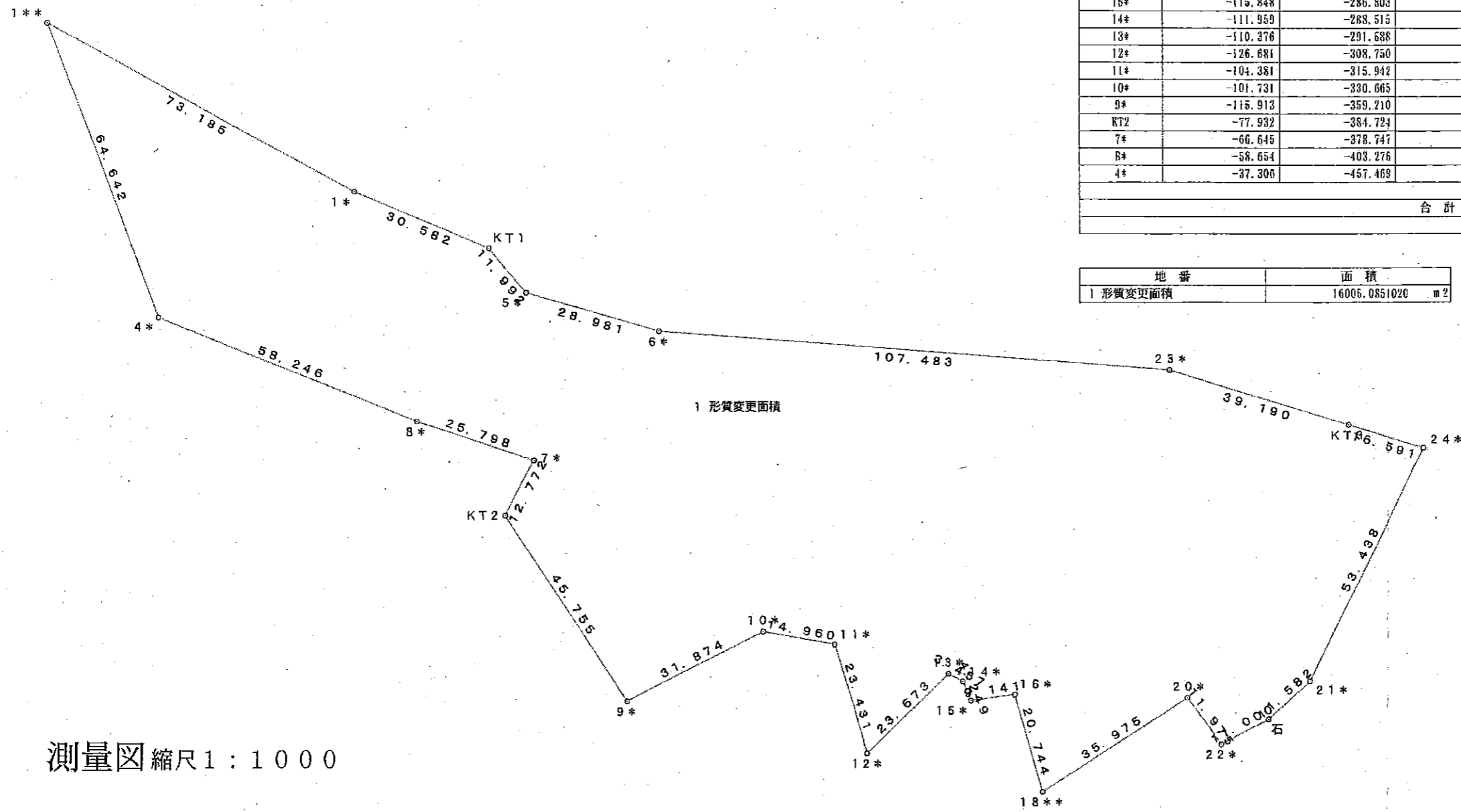

工 種 一 覧

工種	数量	単位	施工期間	備考
土留工		基	平成19年6月～8月	石積堰堤
丸太木柵工		m	平成19年6月～8月	
種子吹付け工（完了）		m <sup>2</sup>	平成19年6月～8月	
植栽工		本	平成20年5月～6月	
種子吹付け工（斜面地）		m <sup>2</sup>	平成20年5月～6月	

※ 植栽は、急斜面地、復旧除外地を除く。（安全性考慮のため）

※ 植栽が困難な場所は種子吹付とする。

※ 植栽樹種は、ヒメヤシャブシ、オニヤシャブシ、ヤマハンノキ、コナラ、クヌギの何れかにする。



測量図縮尺1:1000

求積表

地番 NO	1 形質変更面積			
	$X_n$	$Y_n$	$Y_{n+1} - Y_{n-1}$	$X_n \cdot (Y_{n+1} - Y_{n-1})$
1**	22.961	-480.846	41.094	943.559334
1*	-11.674	-416.375	92.766	-1082.950284
KT1	-23.279	-388.080	36.082	-839.952878
5*	-32.399	-380.293	35.671	-1155.704729
6*	-40.296	-352.409	135.067	-5442.659832
23*	-48.316	-245.226	144.718	-6992.194858
KT3	-59.585	-207.691	53.438	-3184.103230
24*	-64.314	-191.788	-8.195	527.117544
21*	-112.010	-215.887	-32.740	3668.215490
石	-119.712	-224.537	-18.388	2201.264256
22*	-124.828	-234.275	-16.990	2120.827720
20*	-115.299	-241.527	-37.649	4340.892051
18**	-134.540	-271.924	-38.217	4872.635180
16*	-114.629	-277.744	-14.879	1705.564891
15*	-115.848	-286.803	-10.771	1247.798808
14*	-111.959	-288.515	-4.785	535.723815
13*	-110.376	-291.688	-20.235	2233.458360
12*	-126.681	-308.750	-24.354	3085.189074
11*	-104.381	-315.942	-21.915	2287.504615
10*	-101.731	-330.665	-43.258	4401.696908
9*	-115.913	-359.210	-54.059	6266.140867
KT2	-77.932	-384.724	-19.537	1522.557484
7*	-66.645	-378.747	-18.552	1236.398040
8*	-58.654	-403.276	-78.722	4617.360188
4*	-37.306	-457.469	-77.570	2893.826420
合計				32010.170204
合計面積				16005.0851020
地積				16005.08 m <sup>2</sup>

地番	面積
1 形質変更面積	16005.0851020 m <sup>2</sup>


平成20年 4 月22日

静岡県東部農林事務所長 あて


事業者 住 所  
氏 名



顛 末 書

事業地 熱海市 伊豆山 宇赤井谷  の一部

事業者




事業計画面積 9446 m<sup>2</sup>

森林伐採面積 9446 m<sup>2</sup>

事業の目的 堰堤の設置

上記事業計画において平成19年4月に上記内容で伐採届け等許可を取得して  
防災工事等を行ってまいりました。

さらに、 路肩の  
盛土を行いましたがこの箇所についても森林法の規制がおよぶ区域であると指摘  
されはじめて認識した次第です。

業者として森林法についての知識が希薄であり、静岡県の指導不足により必要な手  
続きを取らずに施行を行ってしまった。

また、すでに土留工や丸太柵工など防災対策を施行して参りましたが  
引き続き安全性を考慮しながら別紙復旧計画書に基づき、早期の森林復旧  
がされるよう植栽を行う予定です。

今後は、このような事のないよう注意し、関係する許可を取得後に施行を行います。  
なにとぞご事情ご賢察のうえ、ご寛容下さいますようお願い申し上げます。