


所長	部長	技監	課長	課員

平成28年6月30日

東部農林事務所長 様

治山課



下記のとおり出張したので復命します。

記

表 題：熱海市伊豆山地内における無届伐採について

日 時：平成28年6月30日 10:00~11:30

場 所：熱海市伊豆山 地内

同行者：熱海市観光経済課

経 緯

熱海市伊豆山地内の5条森林内において無届の伐採および土地の形質変更が発見された。熱海市が関係者に確認を取った所「山が崩れたため応急的に行った行為であり、今後伐採届を提出する」とのことであったが、災害復旧 箇所以外でも伐採を行っており、保安林にも隣接することから、熱海市と共に現地確認を行った。

内 容


・保安林に隣接する区域では幅3.0m程度、延長400m程度の道が入れられていた。帰庁後GPS座標で確認したところ、一部が保安林に入っている可能性があった。


付属図石確認の結果  
保安林外であった。  
(システム修正が必要)


今後の対応


引き続き熱海市に今後の計画の聞き取りや伐採届の指導を依頼する。













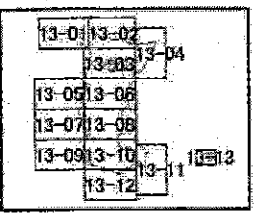











# 熱海市森林計画図



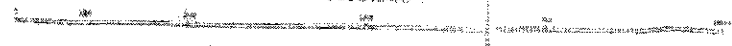
- 凡例**
- 区界線
  - 市町村界
  - 5条森林
  - 林班
  - 準林班
  - 小班
  - めがね線



この森林計画図は実測によるものではなく、地域森林計画樹立のため間接調査法により作成したものであって、所有権等土地に関する諸権利、所有界、面積について証明するものではない。



1:10,000



此圖係根據... 資料編繪... 比例尺 1:10,000