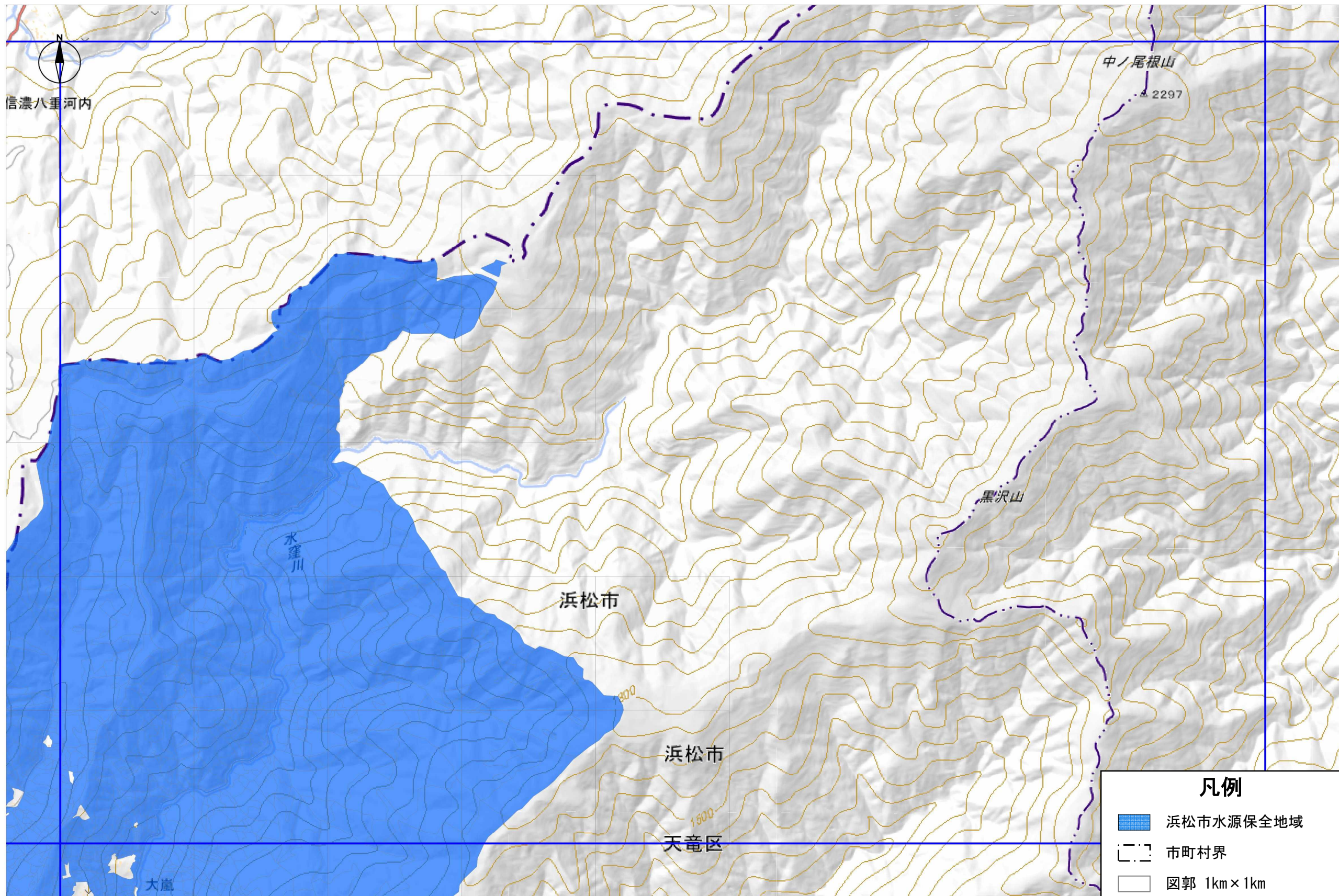


**凡例**

- 浜松市水源保全地域
- 市町村界
- 図郭 1km×1km

「測量法に基づく国土地理院長承認（複製）R 8JHf 7」  
 「本製品を複製する場合には、国土地理院の長の承認を得なければならない。」

1.0km  
1:25,000

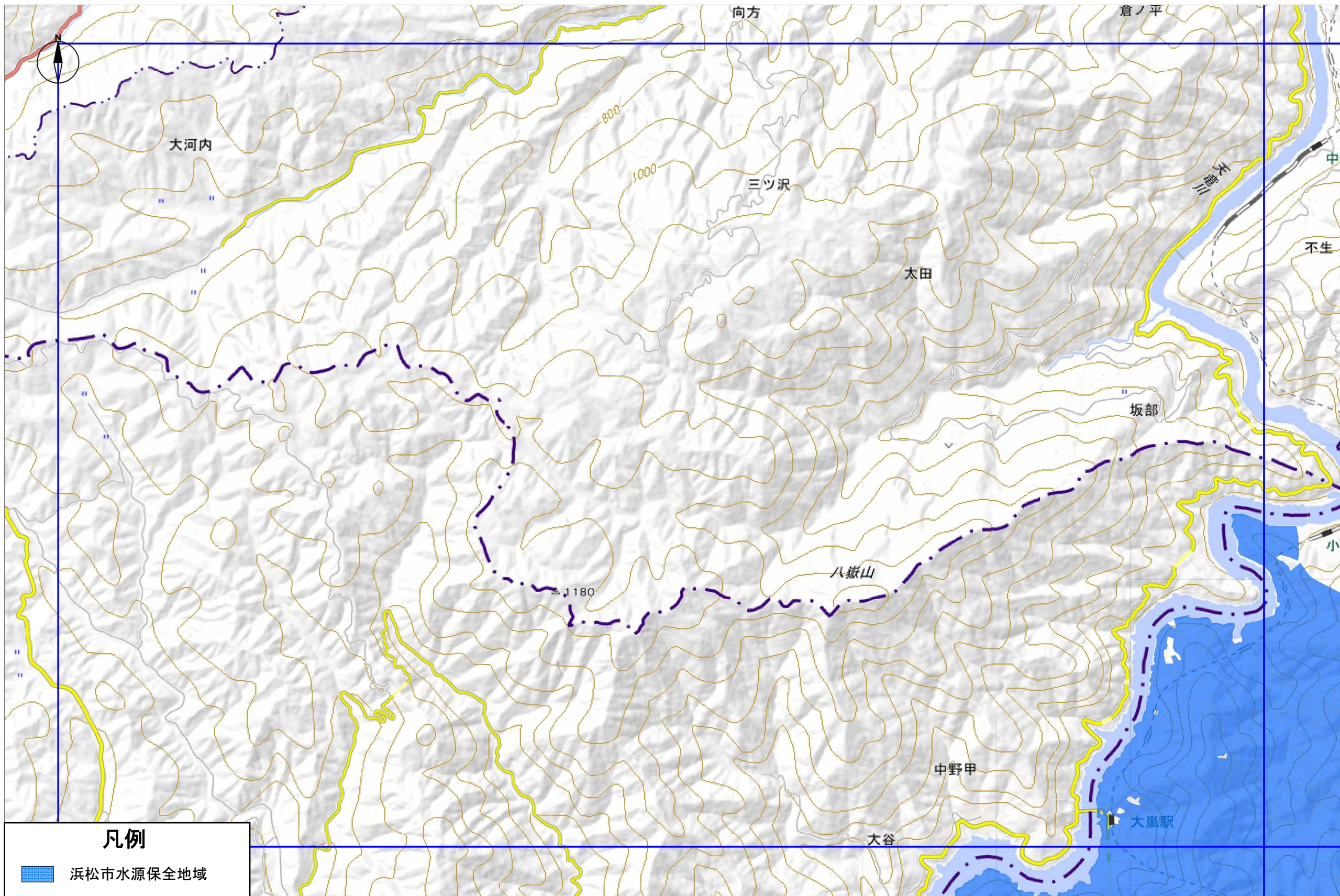


**凡例**

- 浜松市水源保全地域
- 市町村界
- 図郭 1km×1km

1.0km  
1:25,000

「測量法に基づく国土地理院長承認（複製）R 8JHf 7」  
「本製品を複製する場合には、国土地理院の長の承認を得なければならない。」

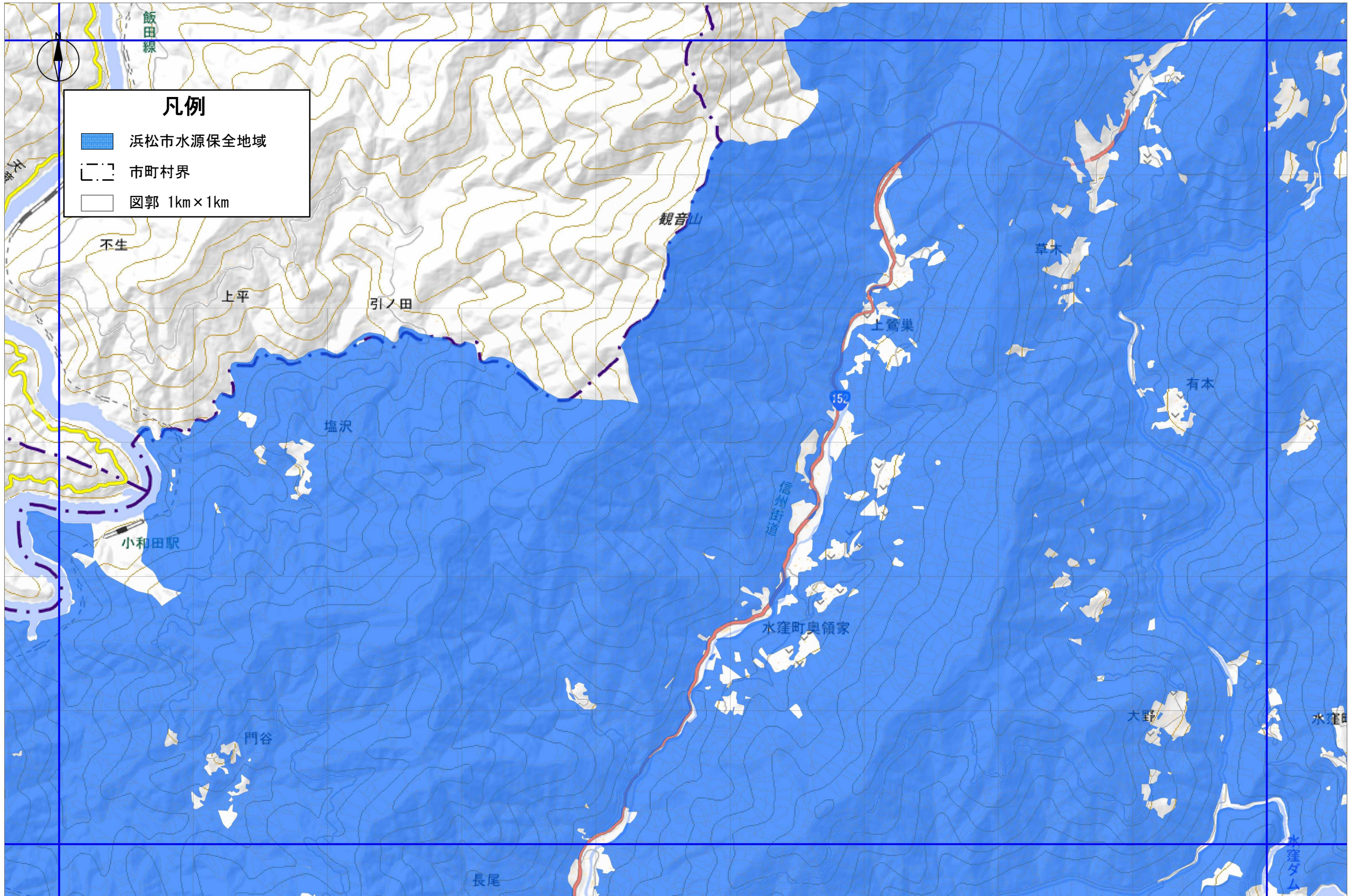


**凡例**

- 浜松市水源保全地域
- 市町村界
- 図郭 1km×1km

「測量法に基づく国土地理院長承認（複製）R 8Jhf 7」  
 「本製品を複製する場合には、国土地理院の長の承認を得なければならない。」

1.0km  
1:25,000

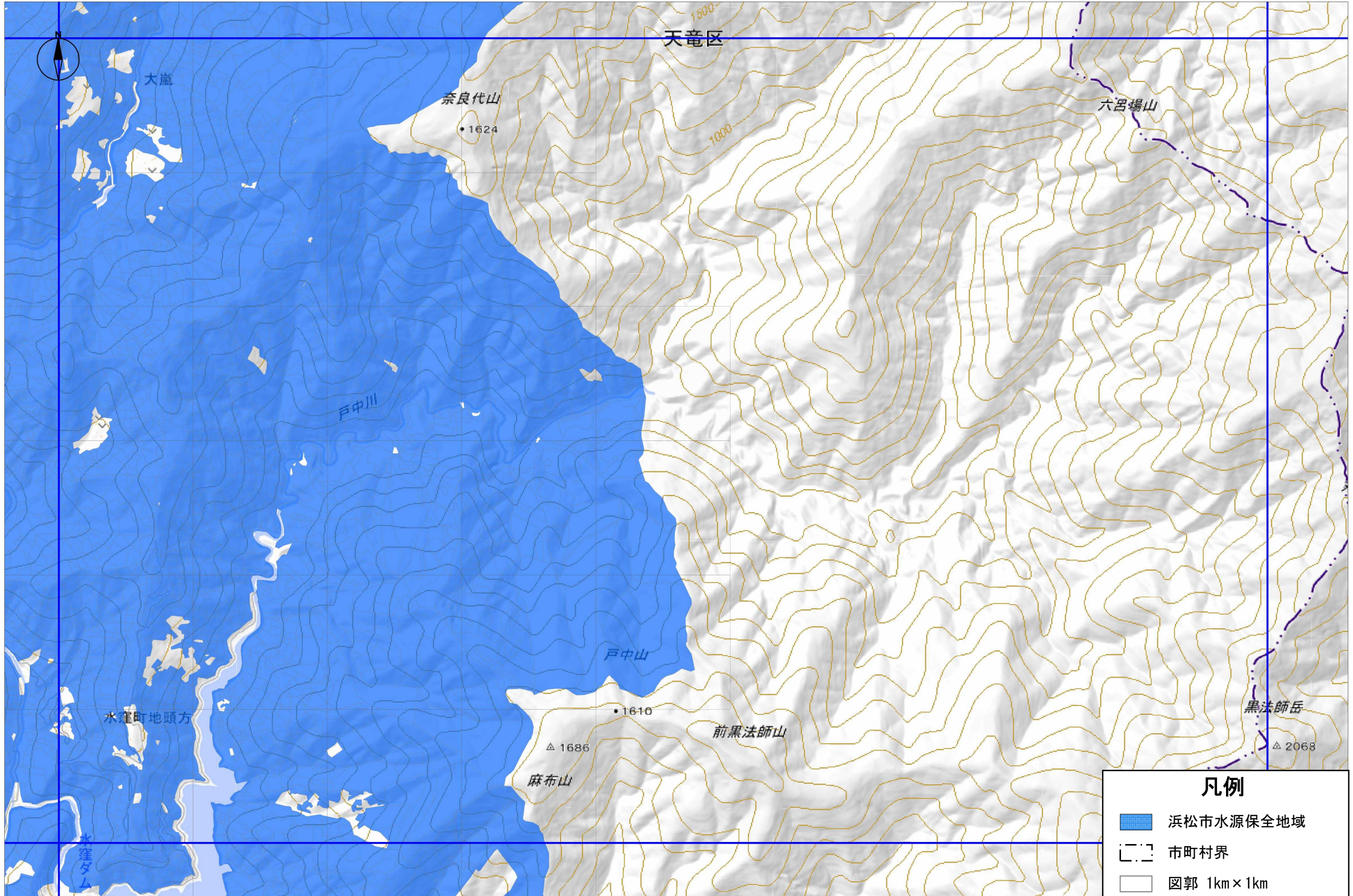


**凡例**

- 浜松市水源保全地域
- 市町村界
- 図郭 1km×1km

「測量法に基づく国土地理院長承認（複製）R 8JHf 7」  
「本製品を複製する場合には、国土地理院の長の承認を得なければならない。」

1.0km  
1:25,000

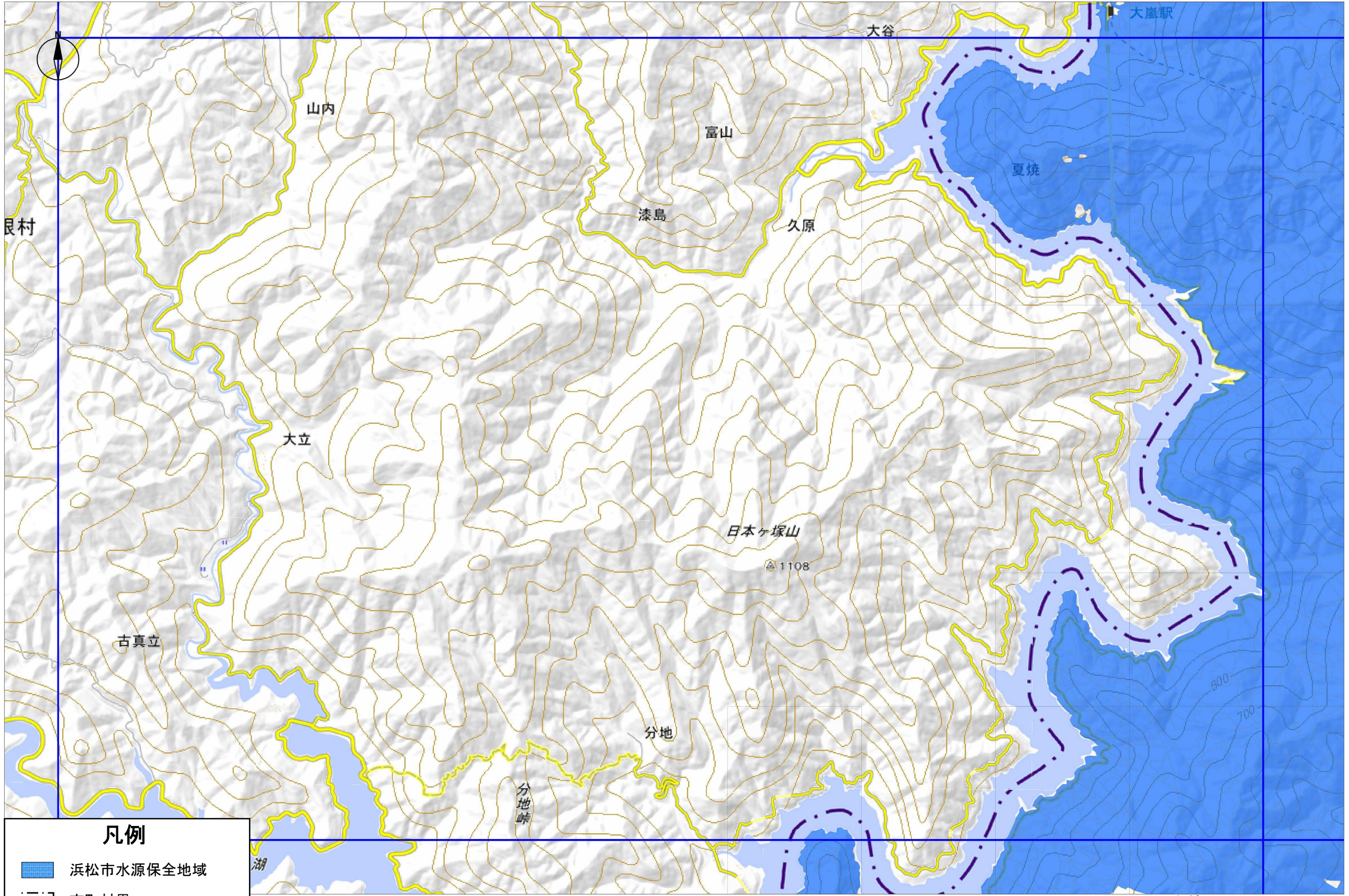


**凡例**




- 浜松市水源保全地域
- 市町村界
- 図郭 1km×1km

1.0km  
1:25,000

「測量法に基づく国土地理院長承認（複製）R 8JHf 7」  
「本製品を複製する場合には、国土地理院の長の承認を得なければならない。」

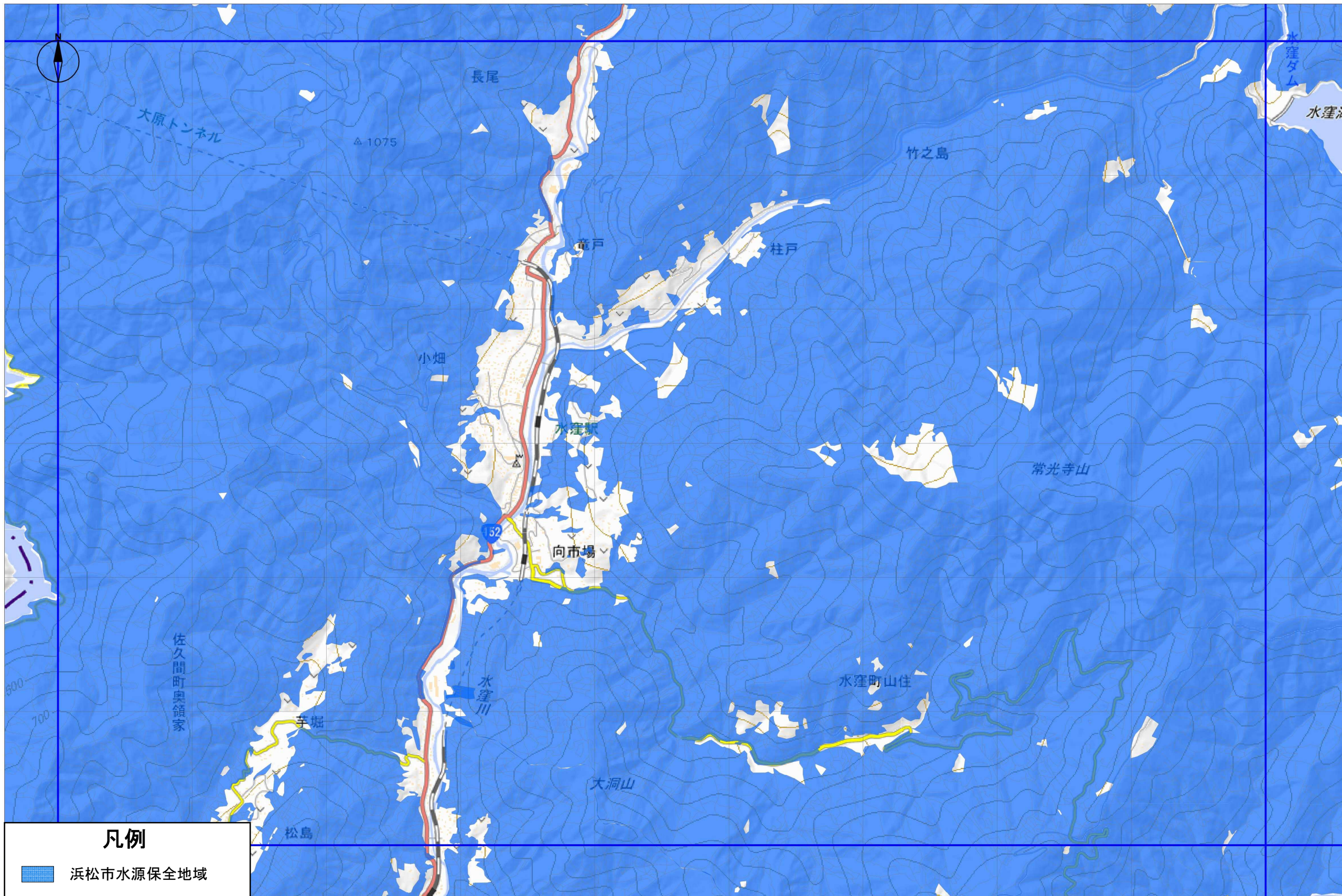


**凡例**




-  浜松市水源保全地域
-  市町村界
-  図郭 1km×1km

「測量法に基づく国土地理院長承認（複製）R 8JHf 7」  
 「本製品を複製する場合には、国土地理院の長の承認を得なければならない。」

1.0km  
1:25,000

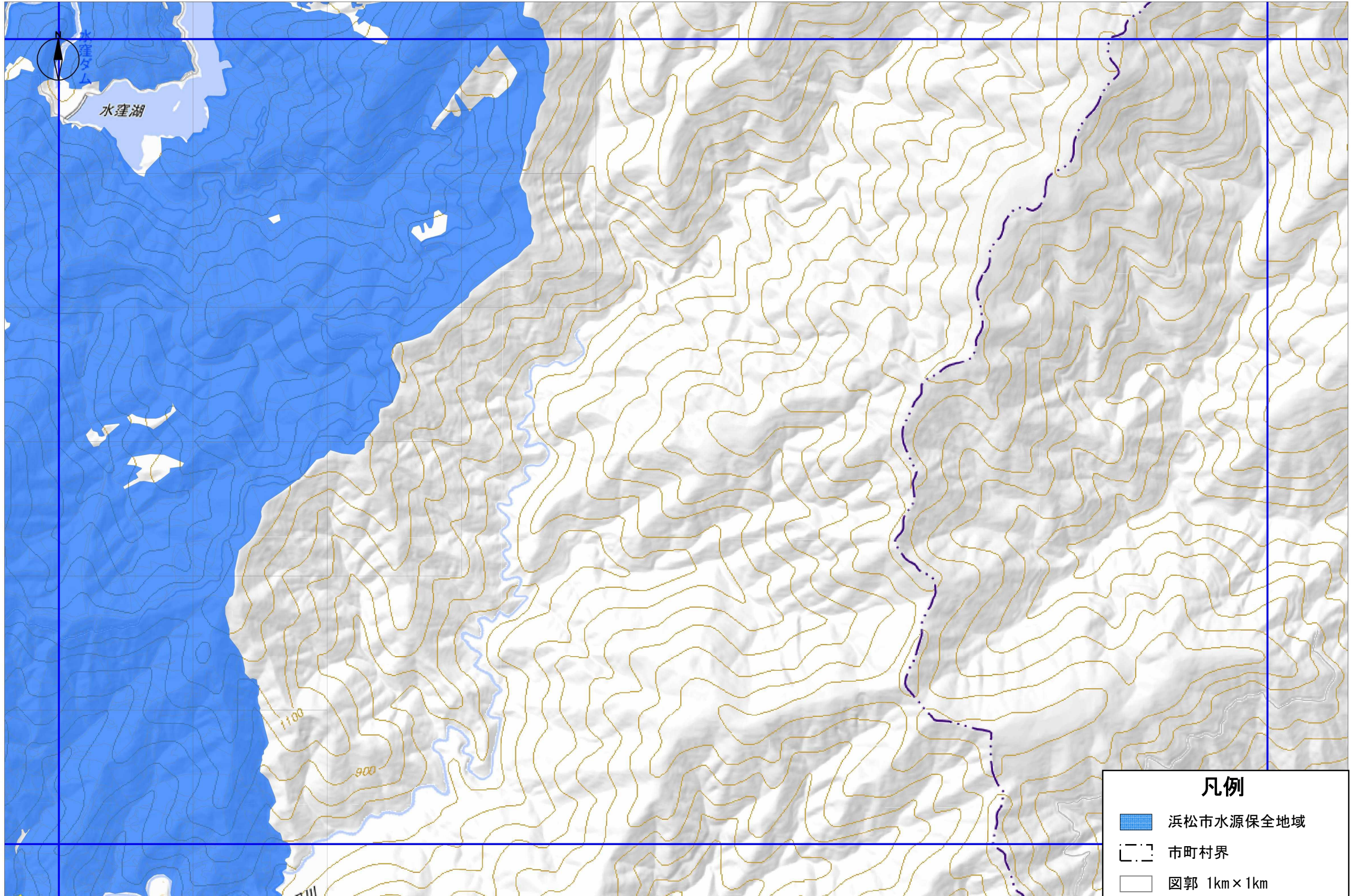


**凡例**

-  浜松市水源保全地域
-  市町村界
-  図郭 1km×1km

「測量法に基づく国土地理院長承認（複製）R 8JHf 7」  
「本製品を複製する場合には、国土地理院の長の承認を得なければならない。」

1.0km  
1:25,000

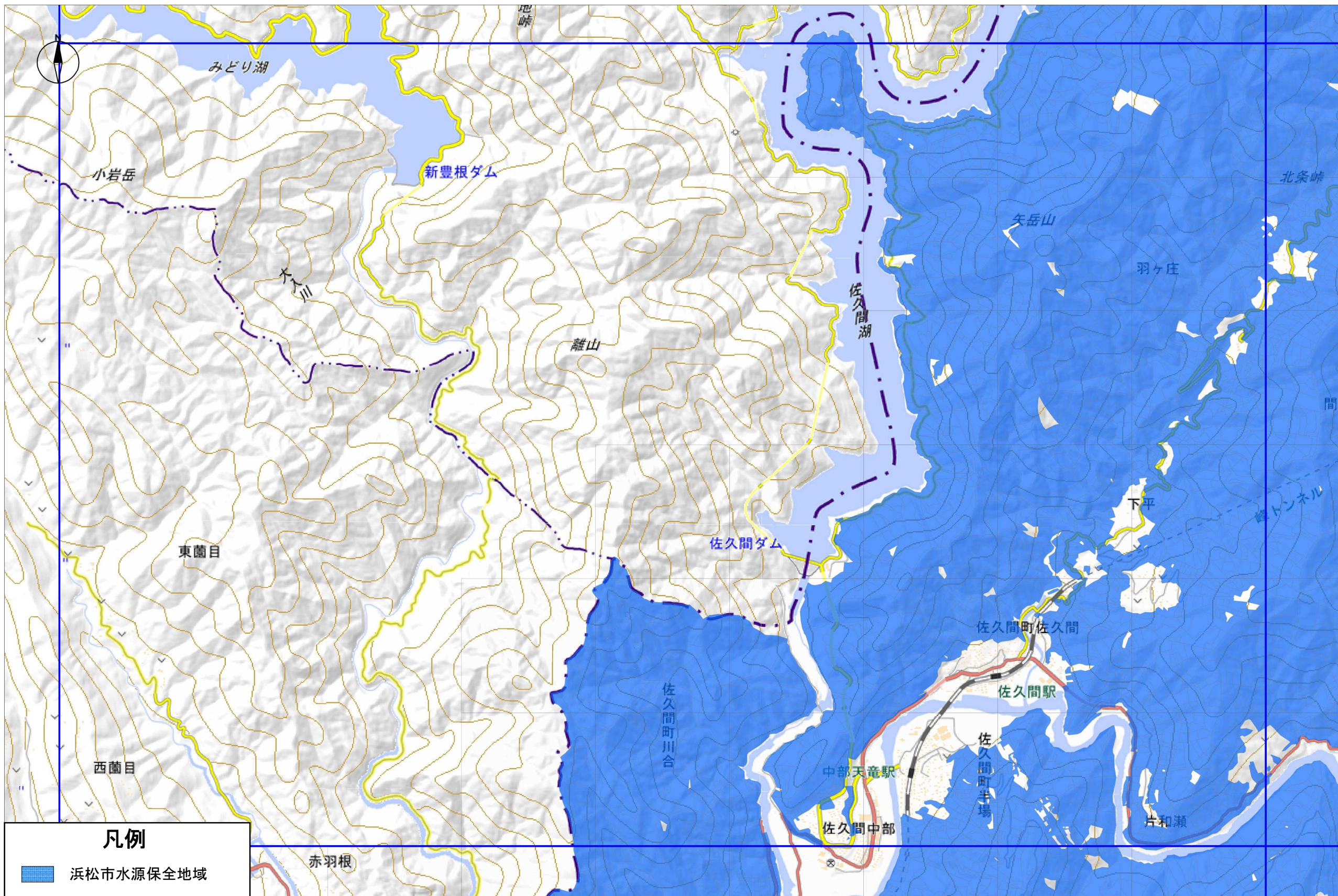


**凡例**

- 浜松市水源保全地域
- 市町村界
- 図郭 1km×1km

1.0km  
1:25,000

「測量法に基づく国土地理院長承認（複製）R 8JHf 7」  
「本製品を複製する場合には、国土地理院の長の承認を得なければならない。」

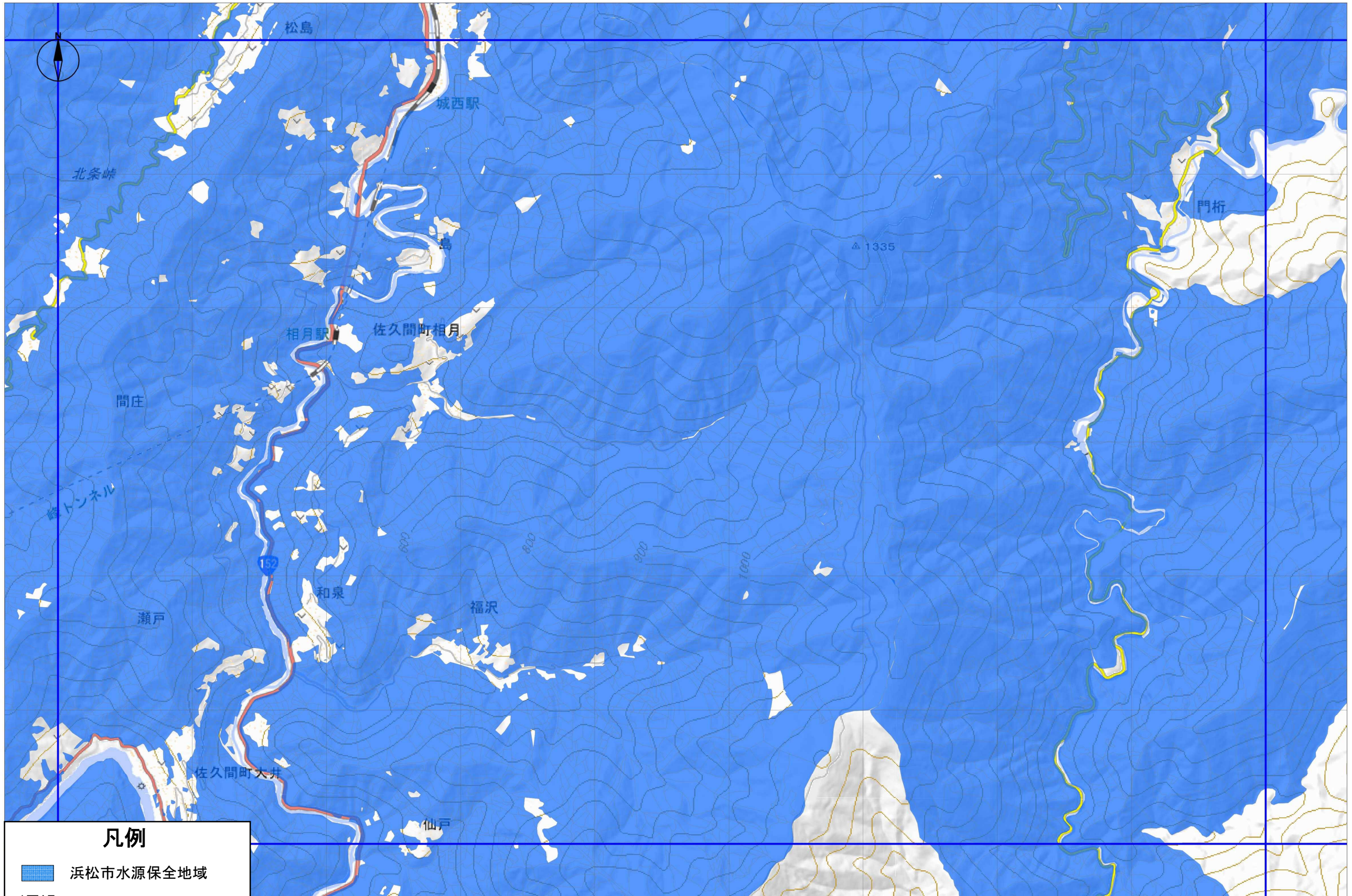


**凡例**



- 浜松市水源保全地域
- 市町村界
- 図郭 1km×1km

「測量法に基づく国土地理院長承認（複製）R 8JHf 7」  
 「本製品を複製する場合には、国土地理院の長の承認を得なければならない。」

1.0km  
1:25,000

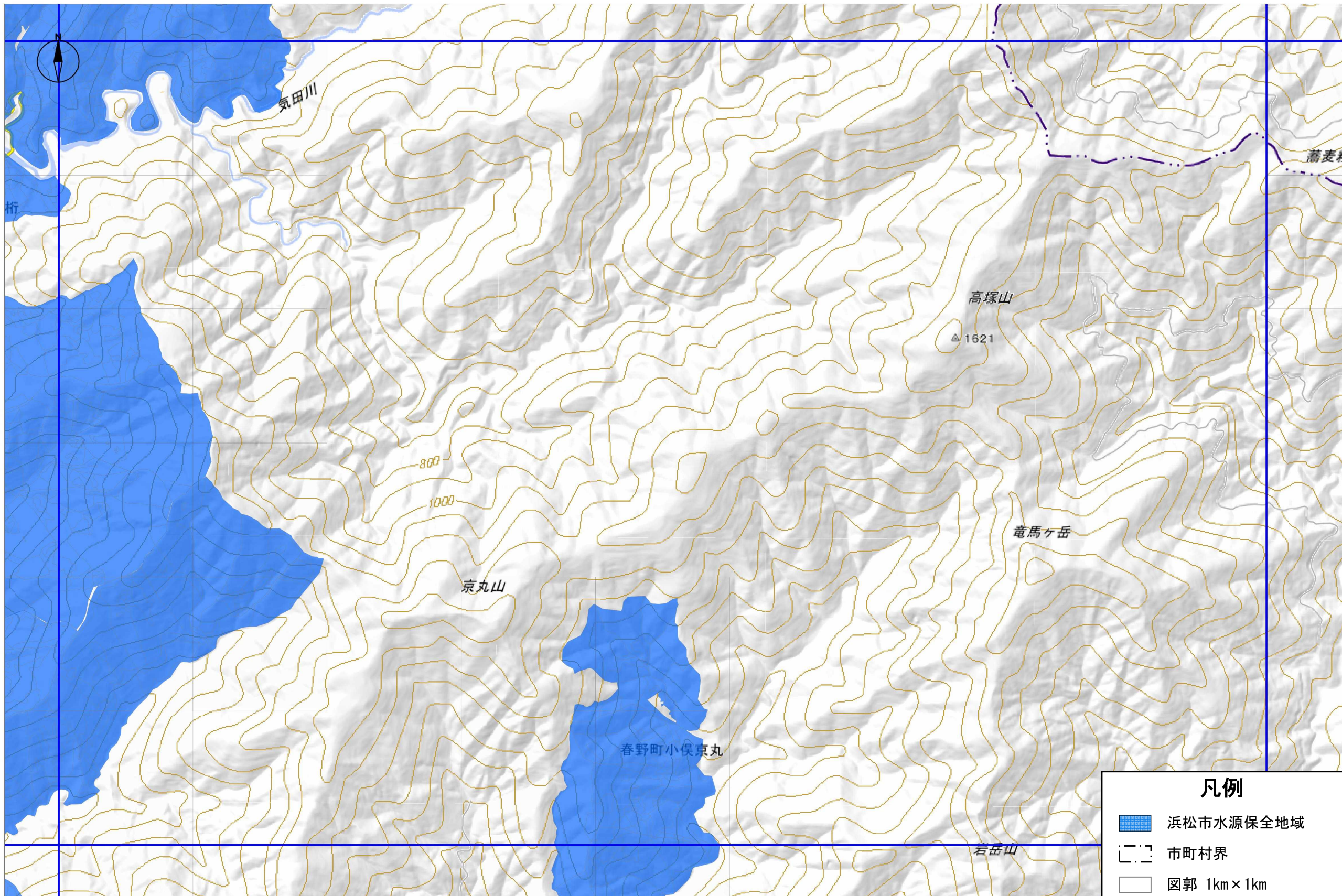


**凡例**

-  浜松市水源保全地域
-  市町村界
-  図郭 1km×1km

「測量法に基づく国土地理院長承認（複製）R 8JHf 7」  
「本製品を複製する場合には、国土地理院の長の承認を得なければならない。」

1.0km  
1:25,000

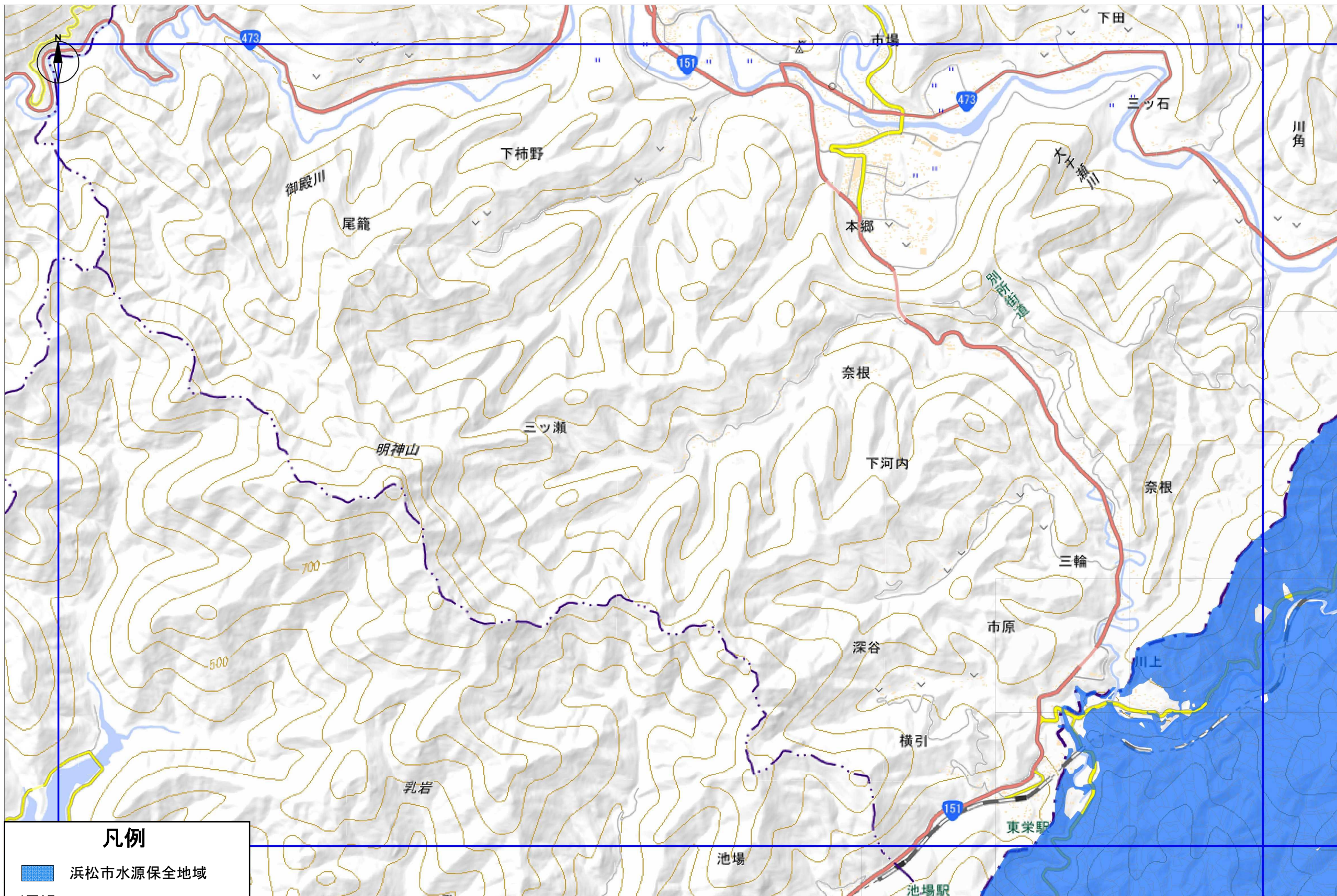


**凡例**

- 浜松市水源保全地域
- 市町村界
- 図郭 1km×1km

1.0km  
1:25,000

「測量法に基づく国土地理院長承認（複製）R 8JHf 7」  
「本製品を複製する場合には、国土地理院の長の承認を得なければならない。」

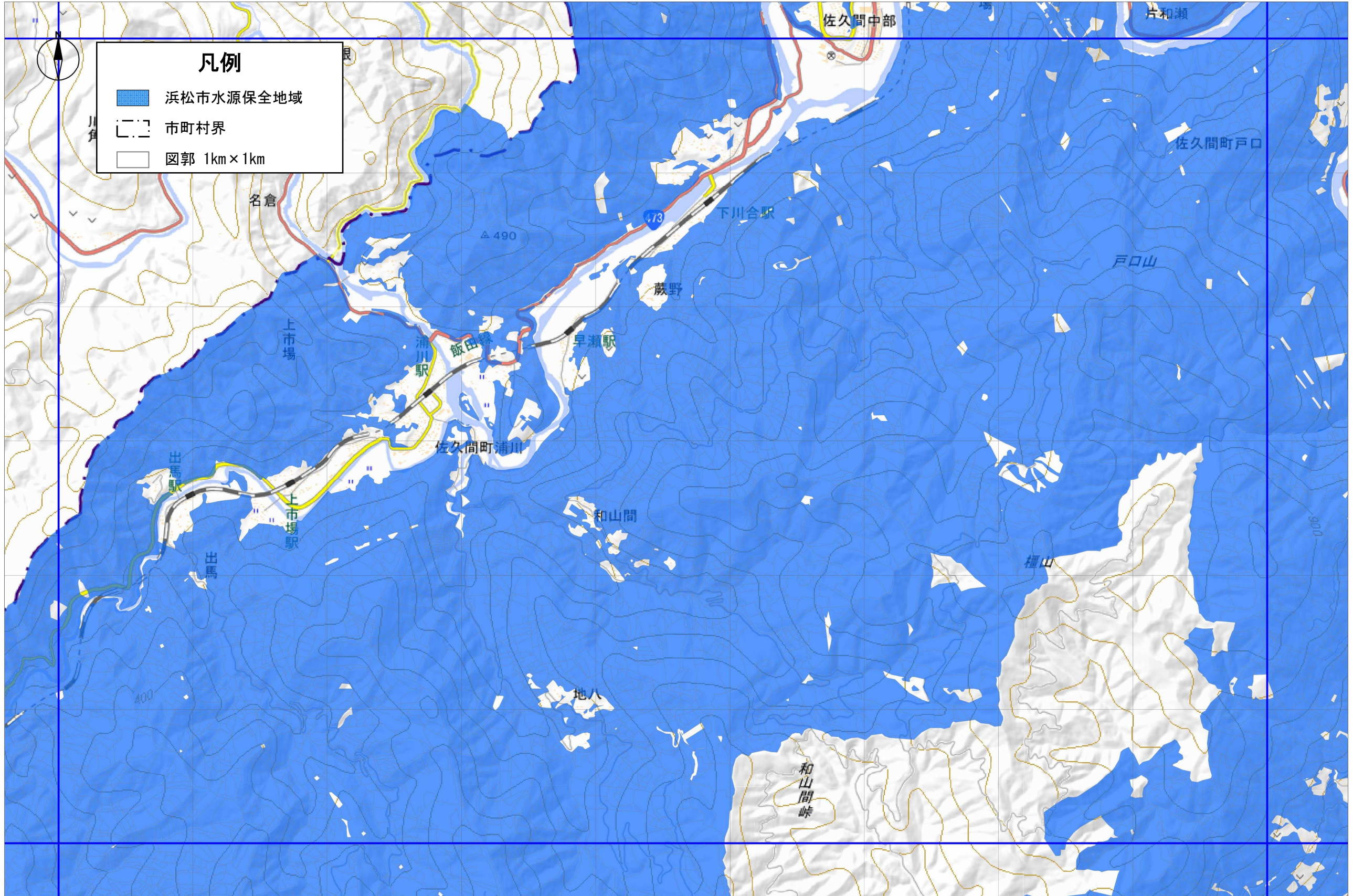


**凡例**

- 浜松市水源保全地域
- 市町村界
- 図郭 1km×1km

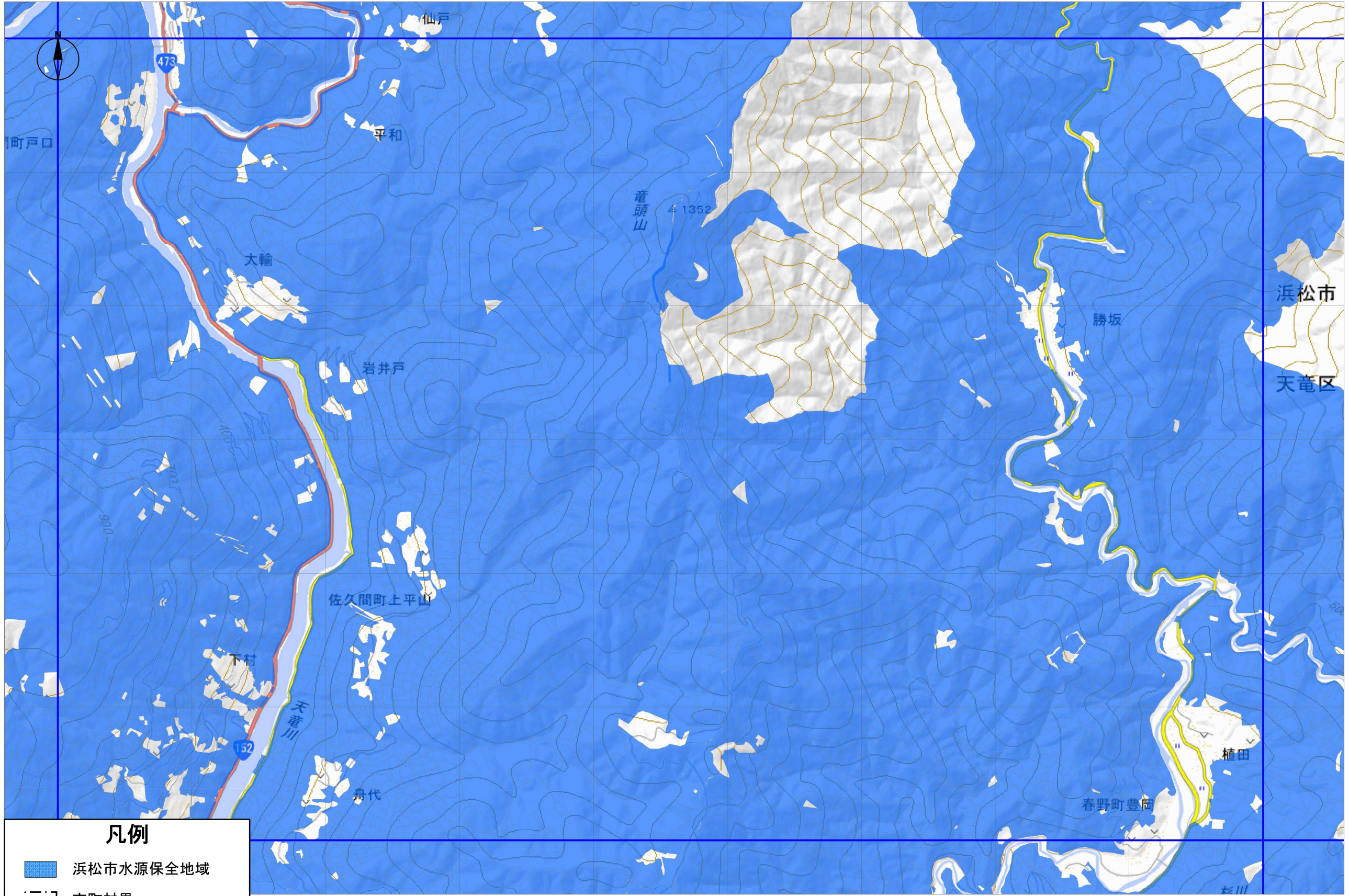
「測量法に基づく国土地理院長承認（複製）R 8JHf 7」  
 「本製品を複製する場合には、国土地理院の長の承認を得なければならない。」

1.0km  
1:25,000






「測量法に基づく国土地理院長承認（複製）R 8JHf 7」  
 「本製品を複製する場合には、国土地理院の長の承認を得なければならない。」

1.0km  
5,000

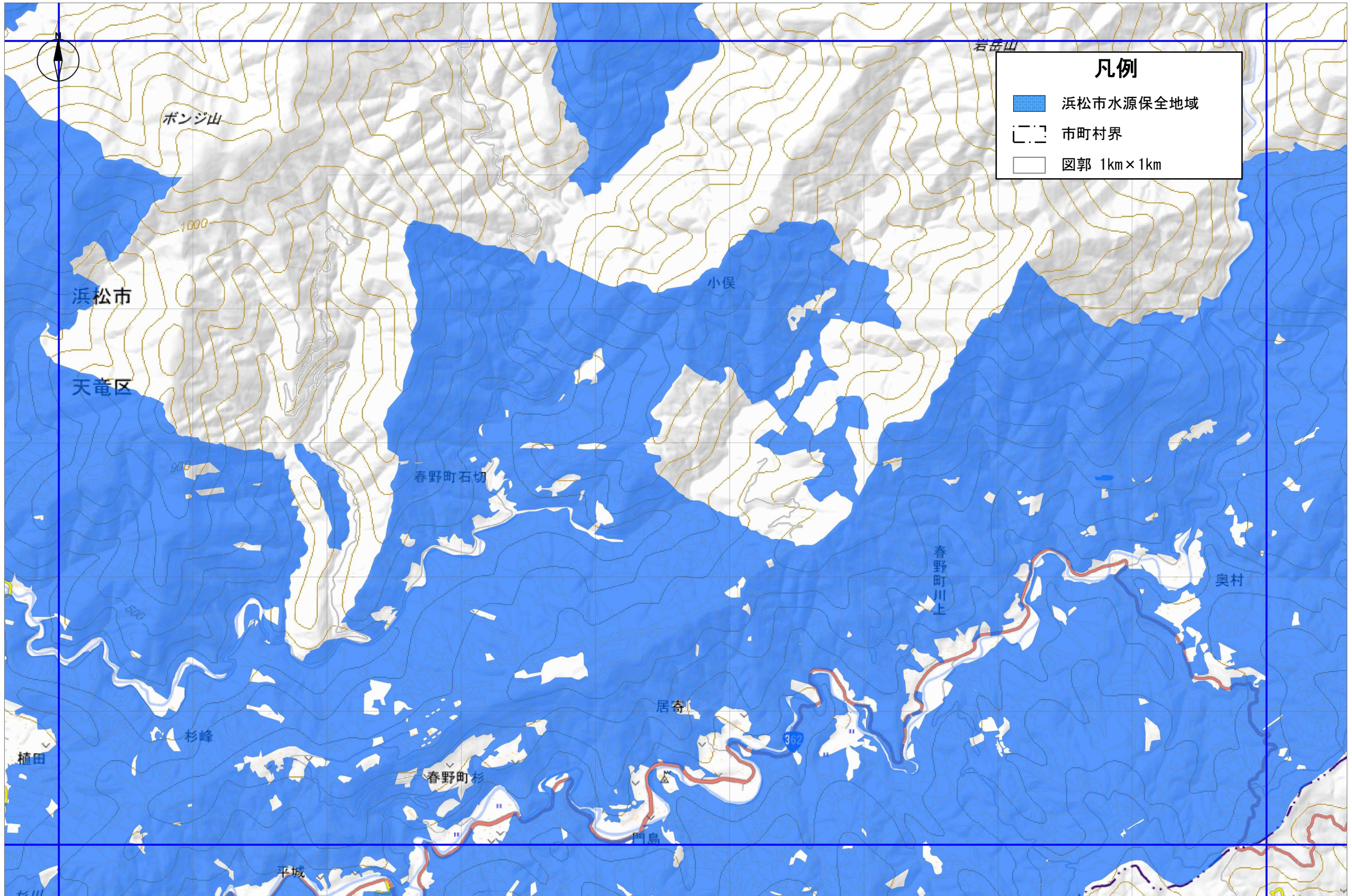


凡例

-  浜松市水源保全地域
-  市町村界
-  図郭 1km × 1km

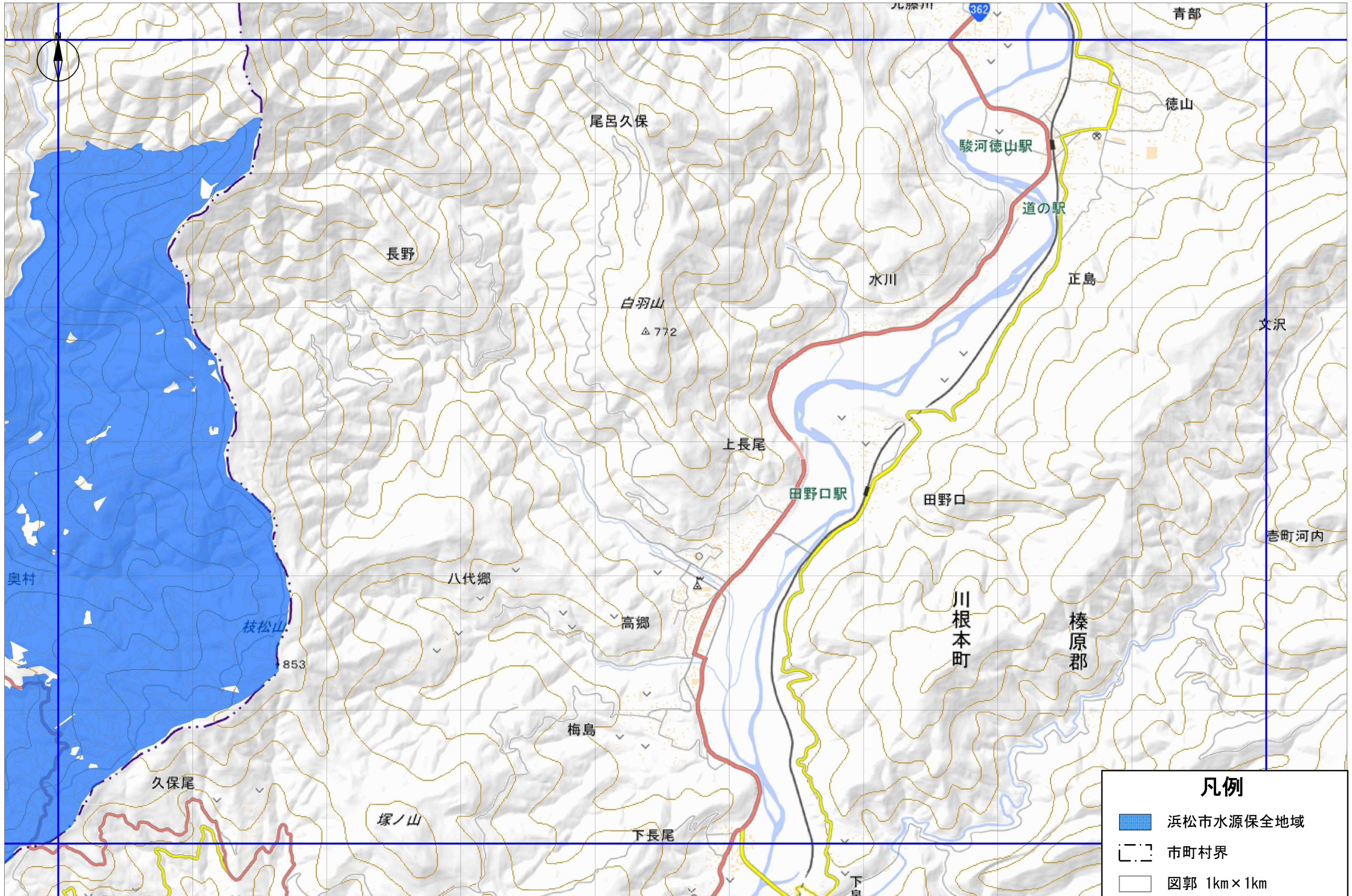
「測量法に基づく国土地理院長承認（複製）R 8JHf 7」  
「本製品を複製する場合には、国土地理院の長の承認を得なければならない。」

1.0km  
1:25,000



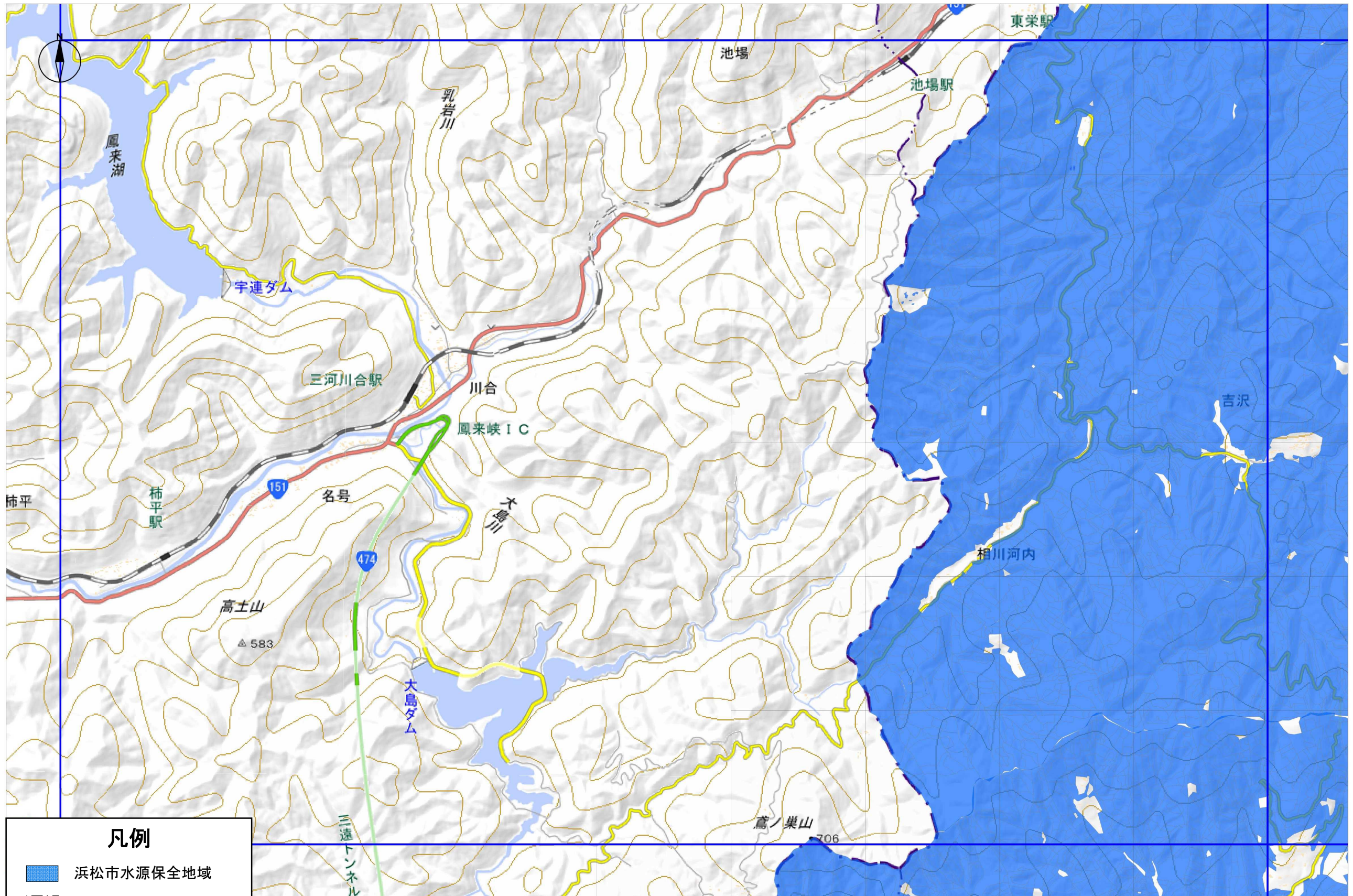
「測量法に基づく国土地理院長承認（複製）R 8JHf 7」  
 「本製品を複製する場合には、国土地理院の長の承認を得なければならない。」

1.0km  
1:25,000



「測量法に基づく国土地理院長承認（複製）R 8JHf 7」  
「本製品を複製する場合には、国土地理院の長の承認を得なければならない。」

1.0km  
1:25,000

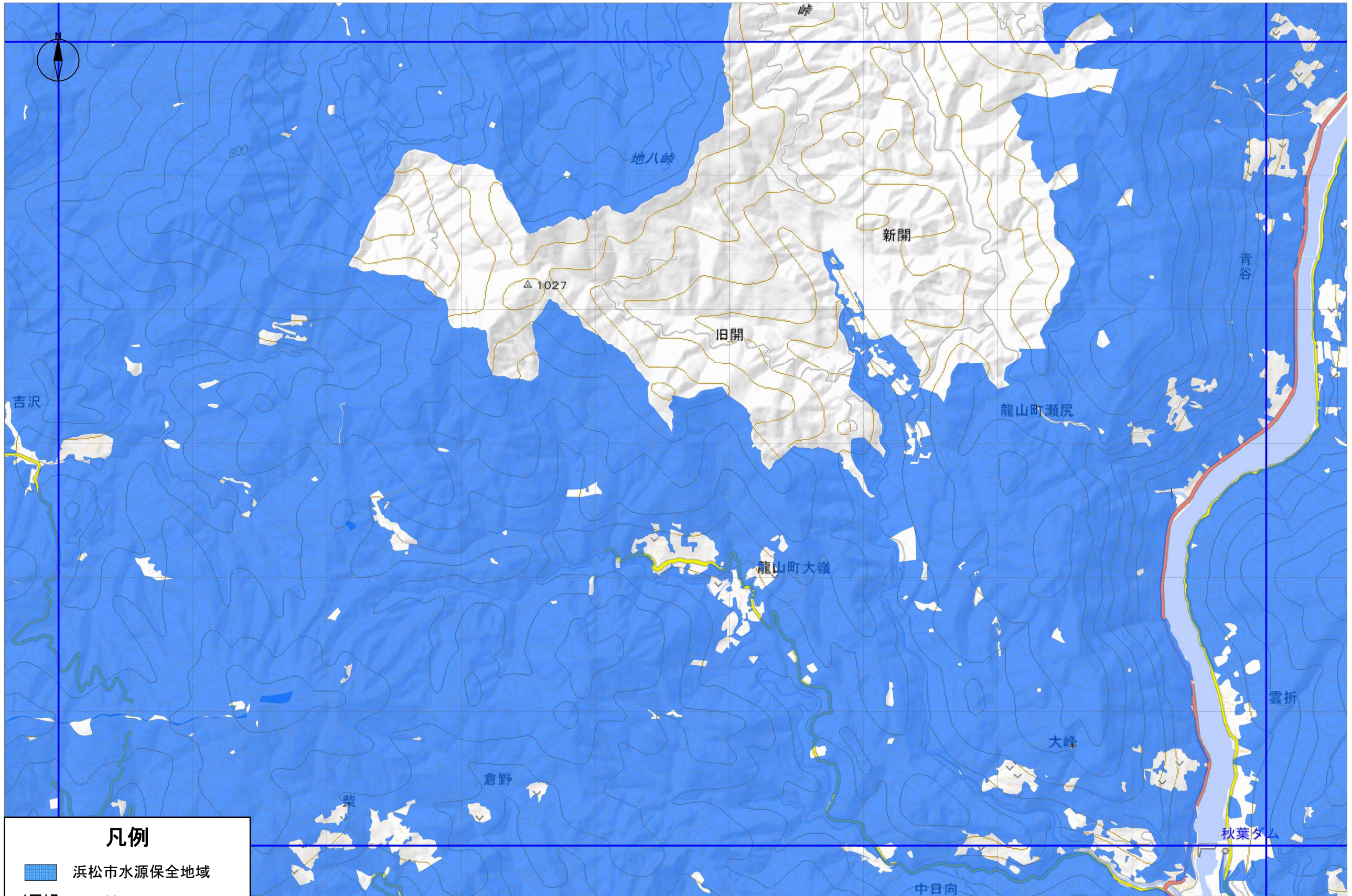


**凡例**




- 浜松市水源保全地域
- 市町村界
- 図郭 1km × 1km

「測量法に基づく国土地理院長承認（複製）R 8JHf 7」  
「本製品を複製する場合には、国土地理院の長の承認を得なければならない。」

1.0km  
1:25,000

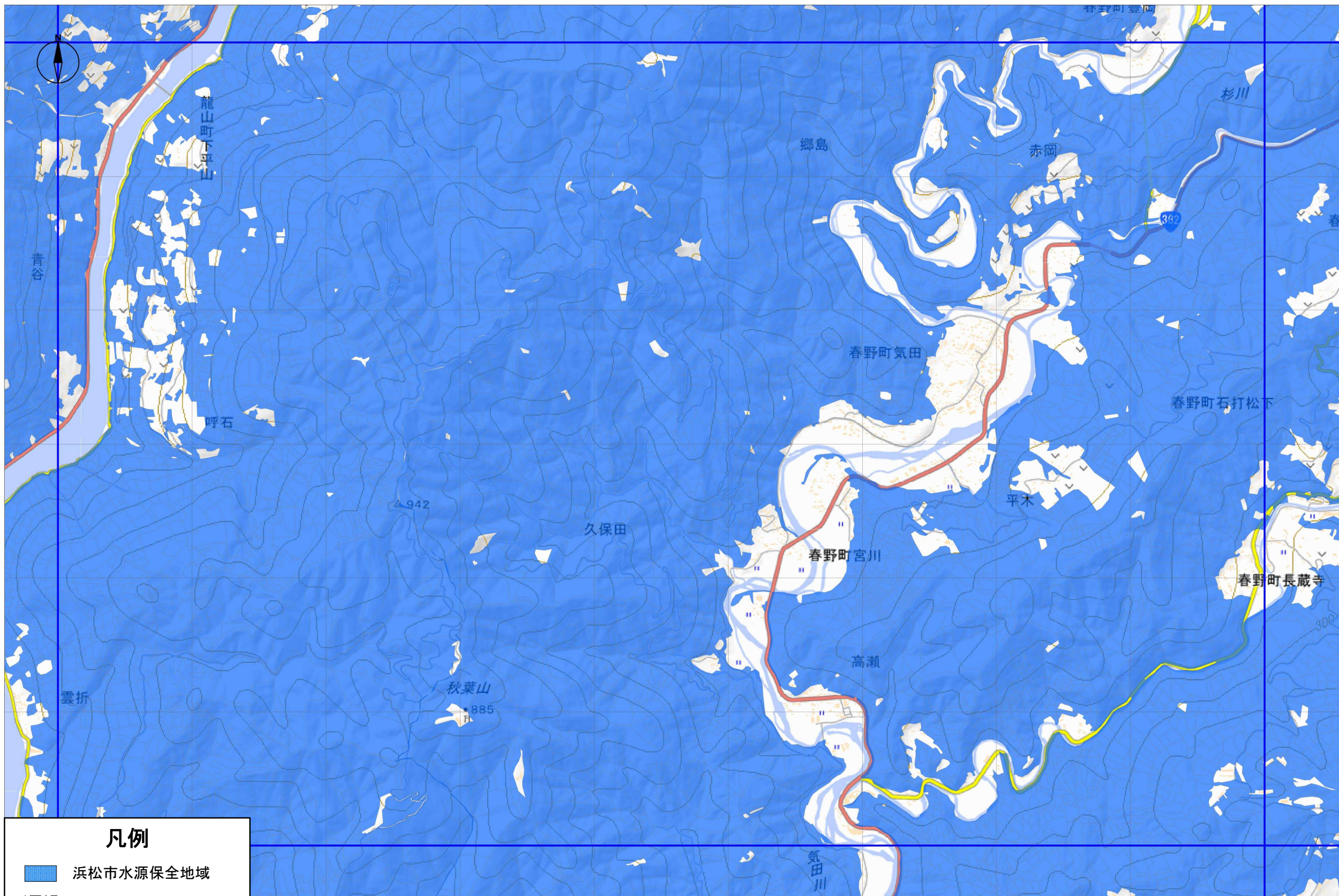


### 凡例

-  浜松市水源保全地域
-  市町村界
-  図郭 1km × 1km

「測量法に基づく国土地理院長承認（複製）R 8JHf 7」  
「本製品を複製する場合には、国土地理院の長の承認を得なければならない。」

1.0km  
1:25,000

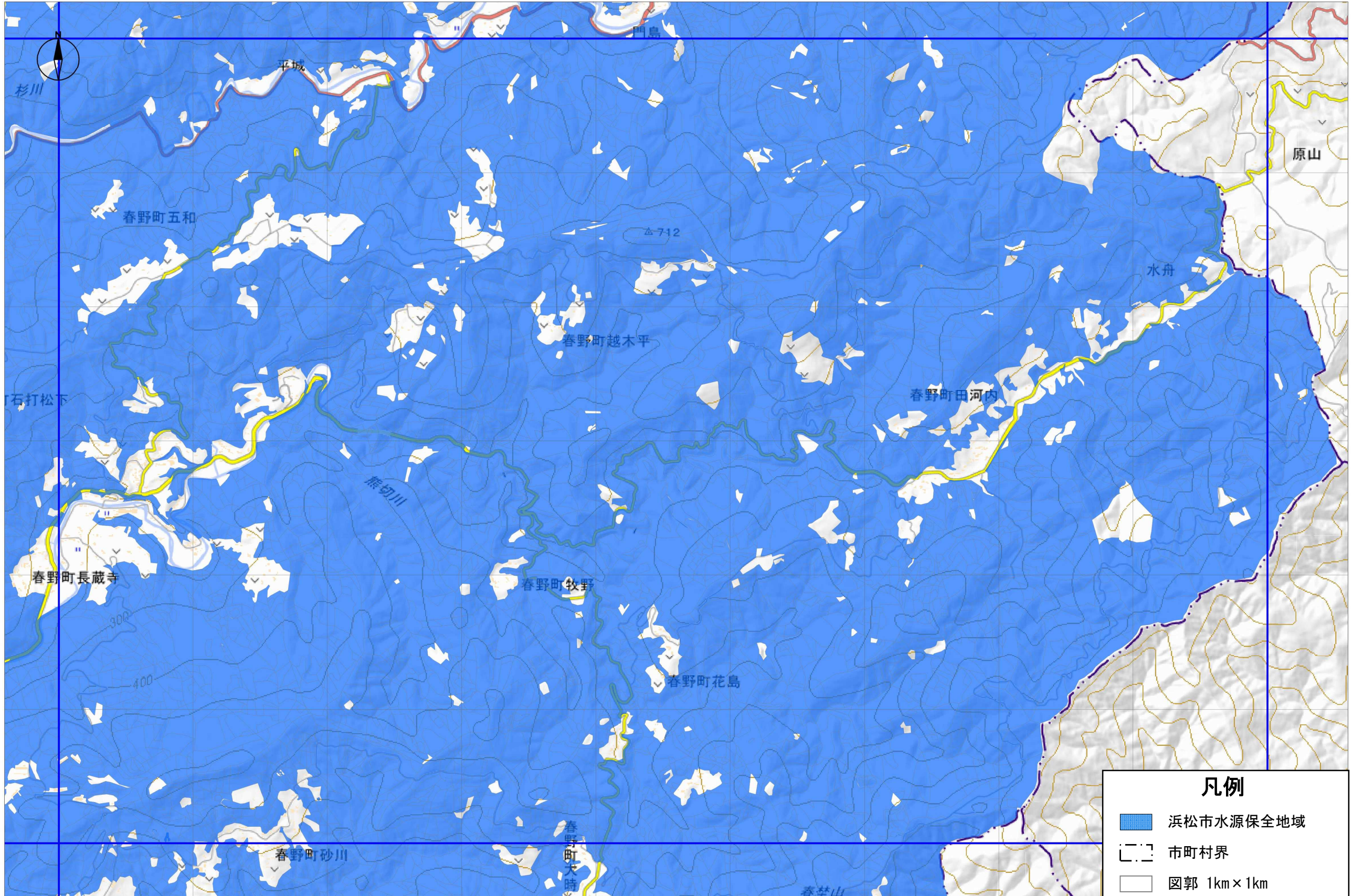


凡例

- 浜松市水源保全地域
- 市町村界
- 図郭 1km × 1km

「測量法に基づく国土地理院長承認 (複製) R 8Jhf 7」  
 「本製品を複製する場合には、国土地理院の長の承認を得なければならない。」

1.0km  
1:25,000

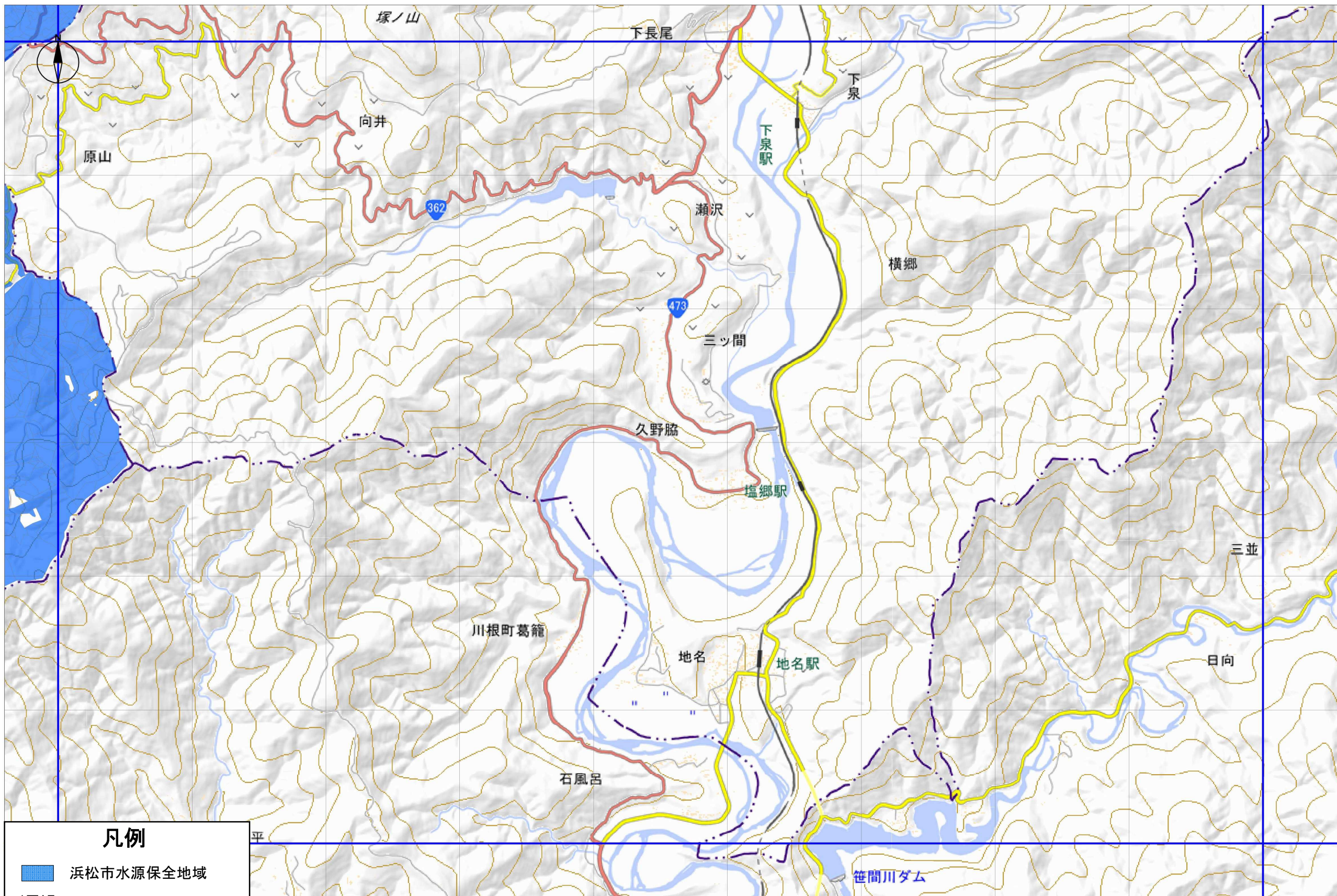


**凡例**

- 浜松市水源保全地域
- 市町村界
- 図郭 1km×1km

1.0km  
1:25,000

「測量法に基づく国土地理院長承認（複製）R 8JHf 7」  
「本製品を複製する場合には、国土地理院の長の承認を得なければならない。」



**凡例**

- 浜松市水源保全地域
- 市町村界
- 図郭 1km×1km

「測量法に基づく国土地理院長承認（複製）R 8JHf 7」  
 「本製品を複製する場合には、国土地理院の長の承認を得なければならない。」

1.0km  
1:25,000