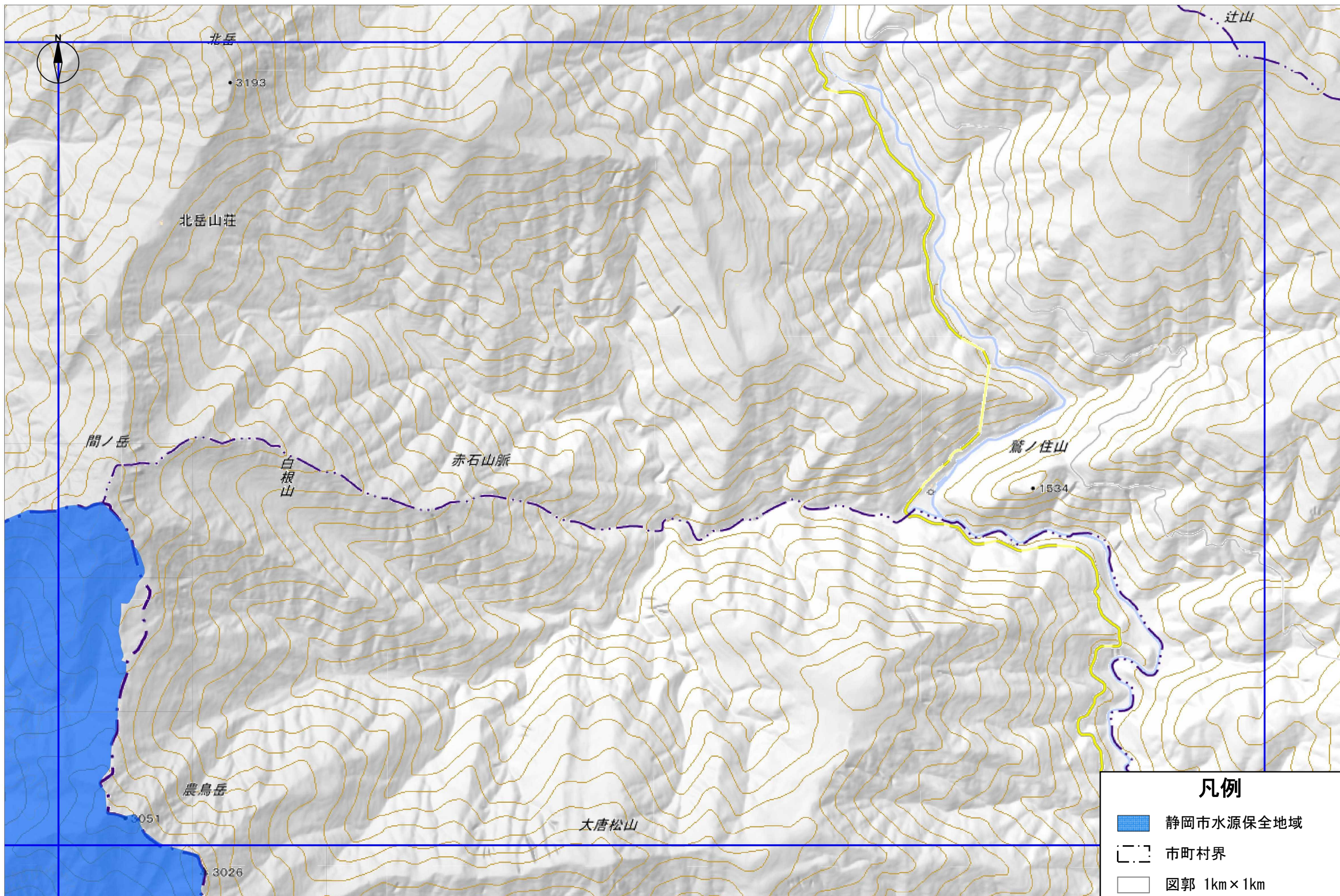


**凡例**

-  静岡市水源保全地域
-  市町村界
-  図郭 1km×1km

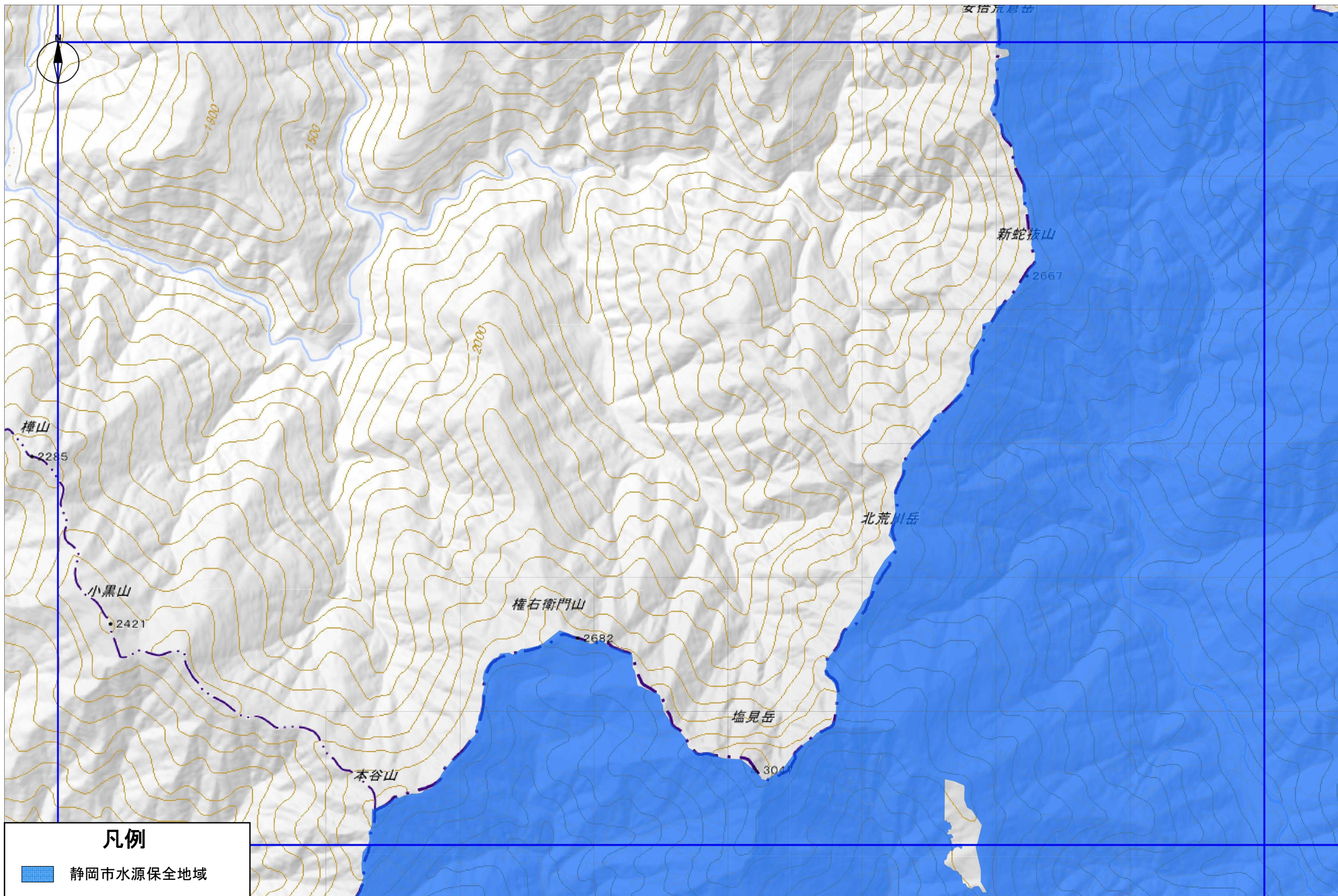
「測量法に基づく国土地理院長承認（複製）R 8JHf 7」  
「本製品を複製する場合には、国土地理院の長の承認を得なければならない。」

1.0km  
1:25,000






「測量法に基づく国土地理院長承認（複製）R 8JHf 7」  
「本製品を複製する場合には、国土地理院の長の承認を得なければならない。」

1.0km  
1:25,000

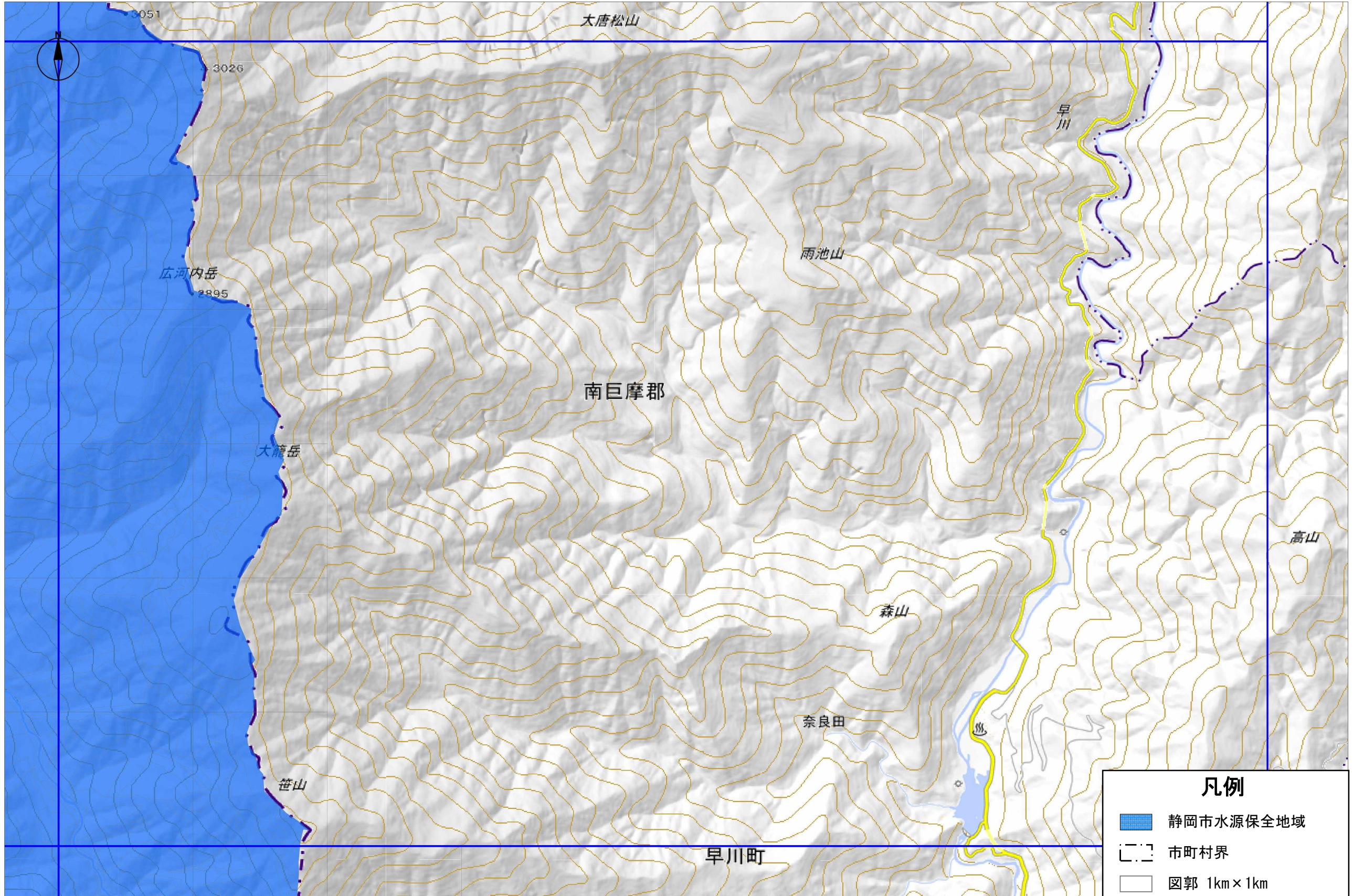


**凡例**

-  静岡市水源保全地域
-  市町村界
-  図郭 1km×1km

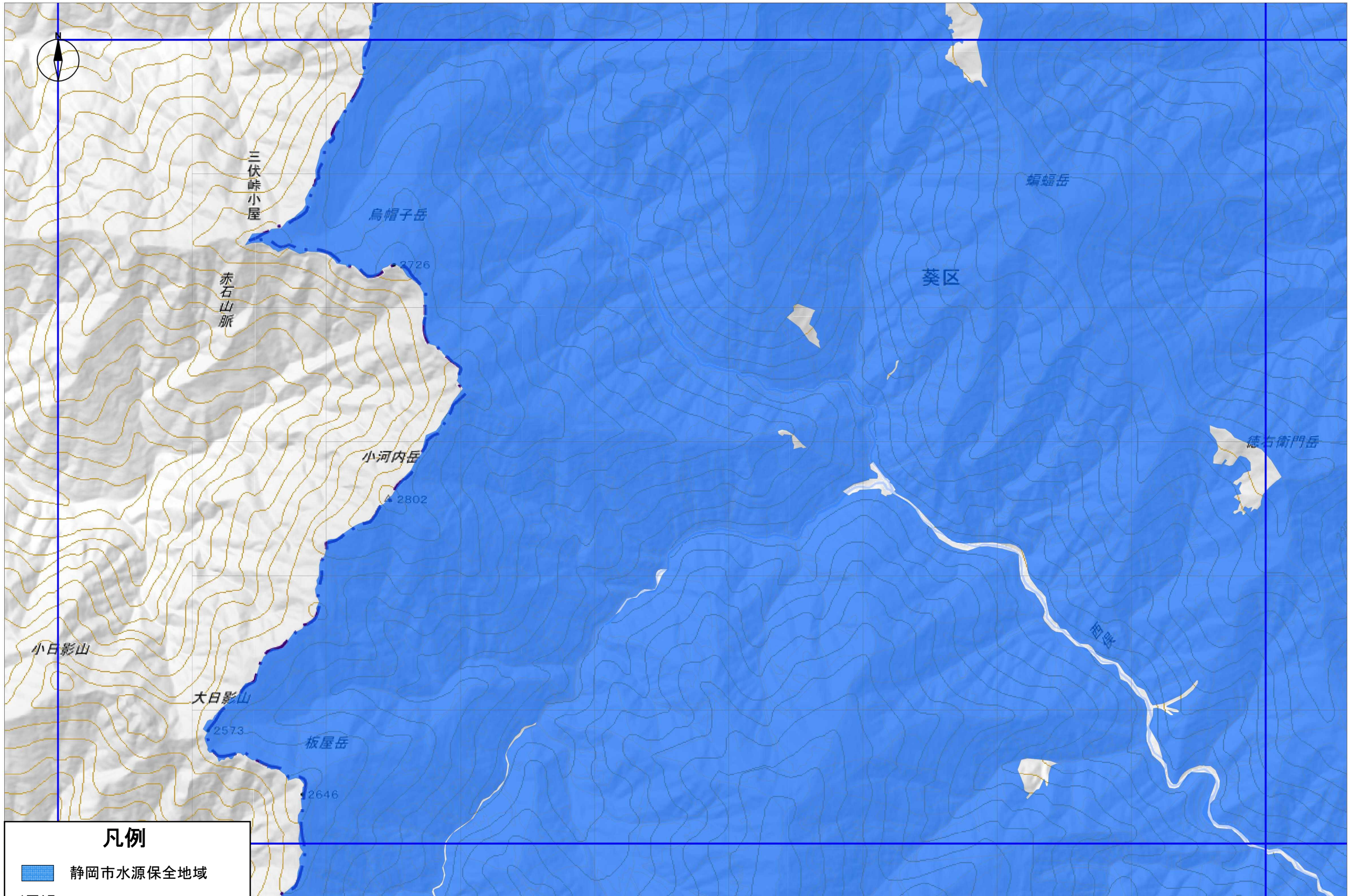
「測量法に基づく国土地理院長承認（複製）R 8JHf 7」  
「本製品を複製する場合には、国土地理院の長の承認を得なければならない。」

1.0km  
1:25,000



「測量法に基づく国土地理院長承認（複製）R 8JHf 7」  
「本製品を複製する場合には、国土地理院の長の承認を得なければならない。」

1.0km  
1:25,000

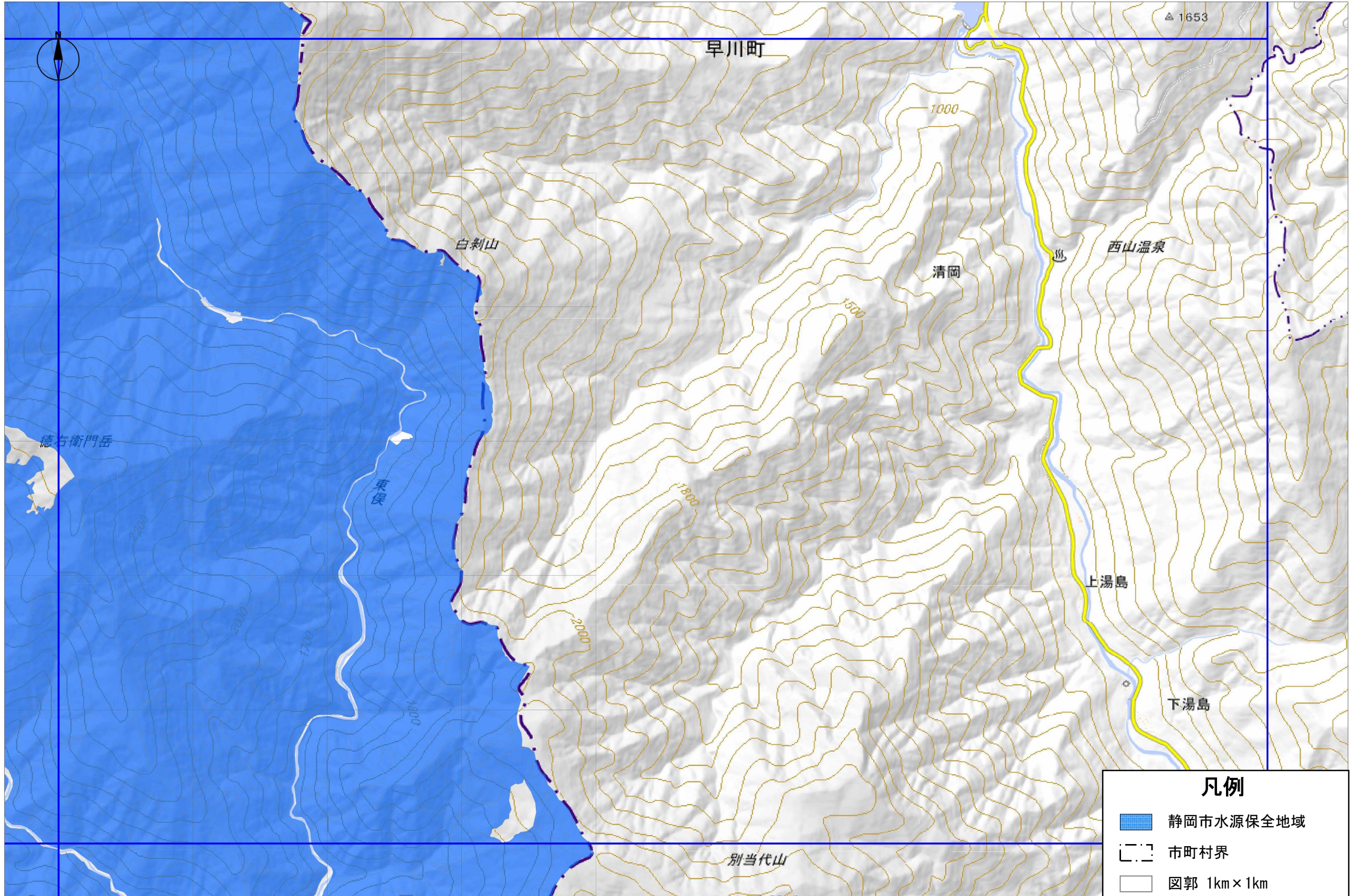


**凡例**

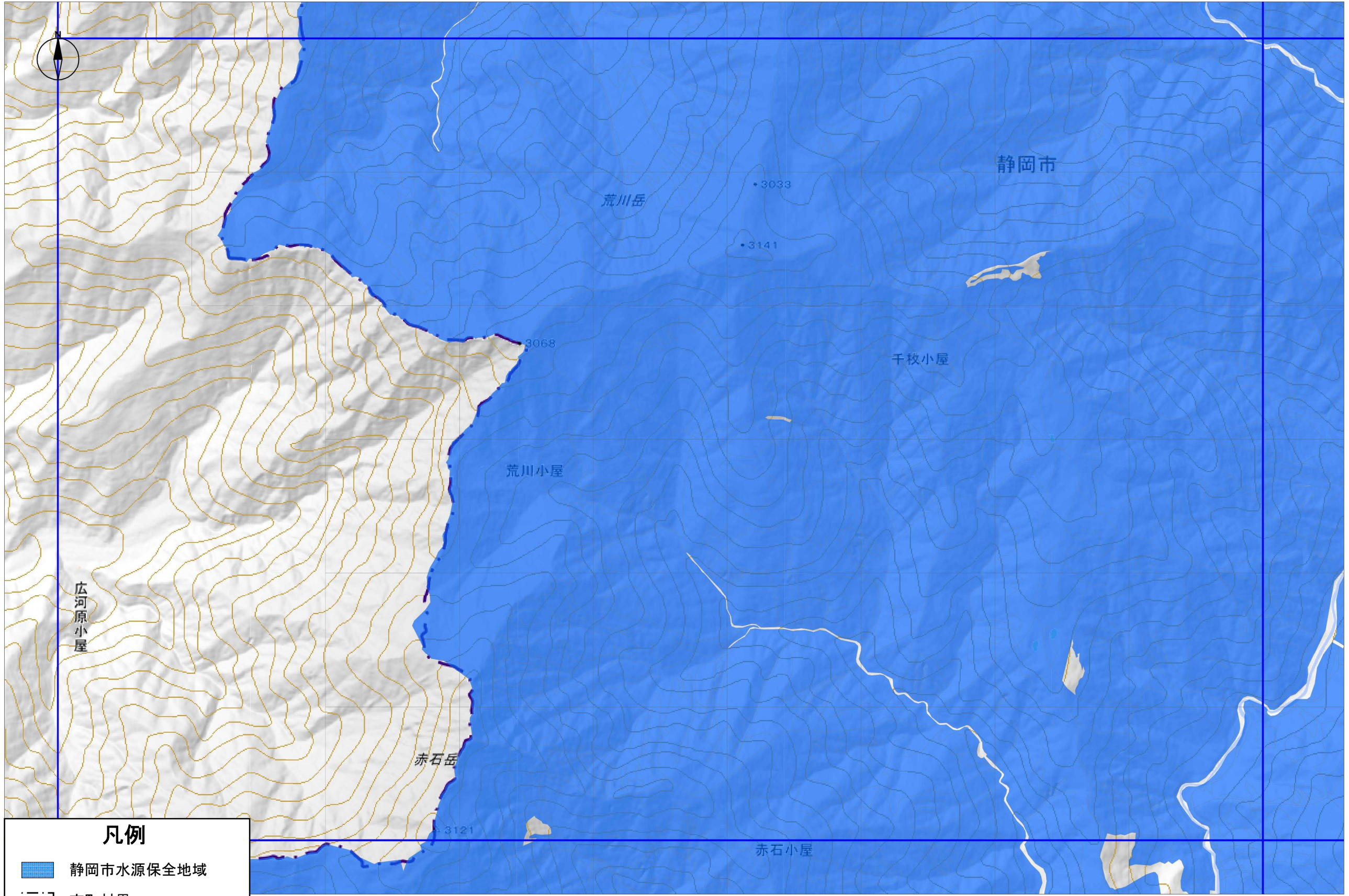
- 静岡市水源保全地域
- 市町村界
- 図郭 1km×1km

「測量法に基づく国土地理院長承認（複製）R 8JHf 7」  
 「本製品を複製する場合には、国土地理院の長の承認を得なければならない。」

1.0km  
 1:25,000



「測量法に基づく国土地理院長承認（複製）R 8JHf 7」  
「本製品を複製する場合には、国土地理院の長の承認を得なければならない。」

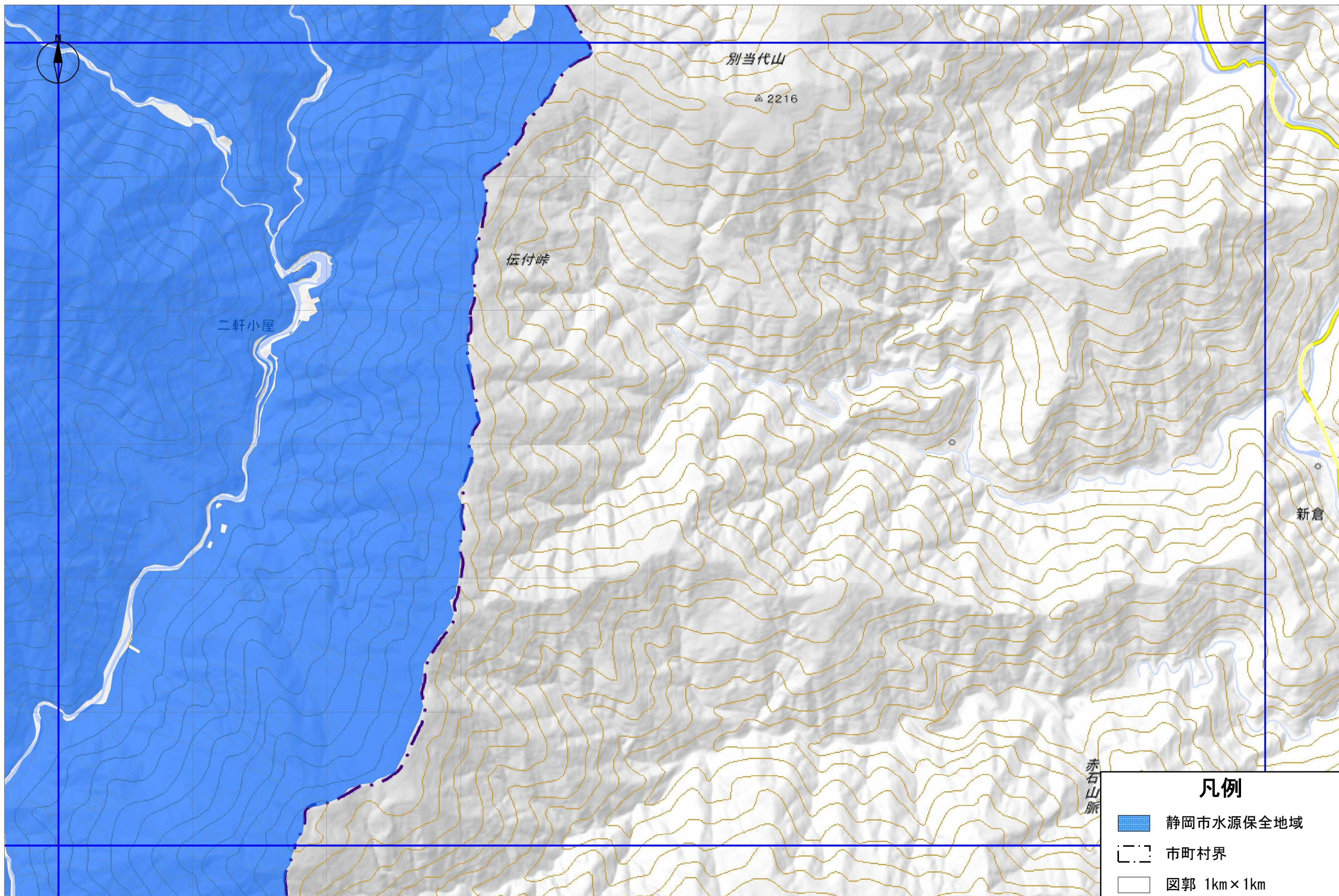


**凡例**

- 静岡市水源保全地域
- 市町村界
- 図郭 1km×1km

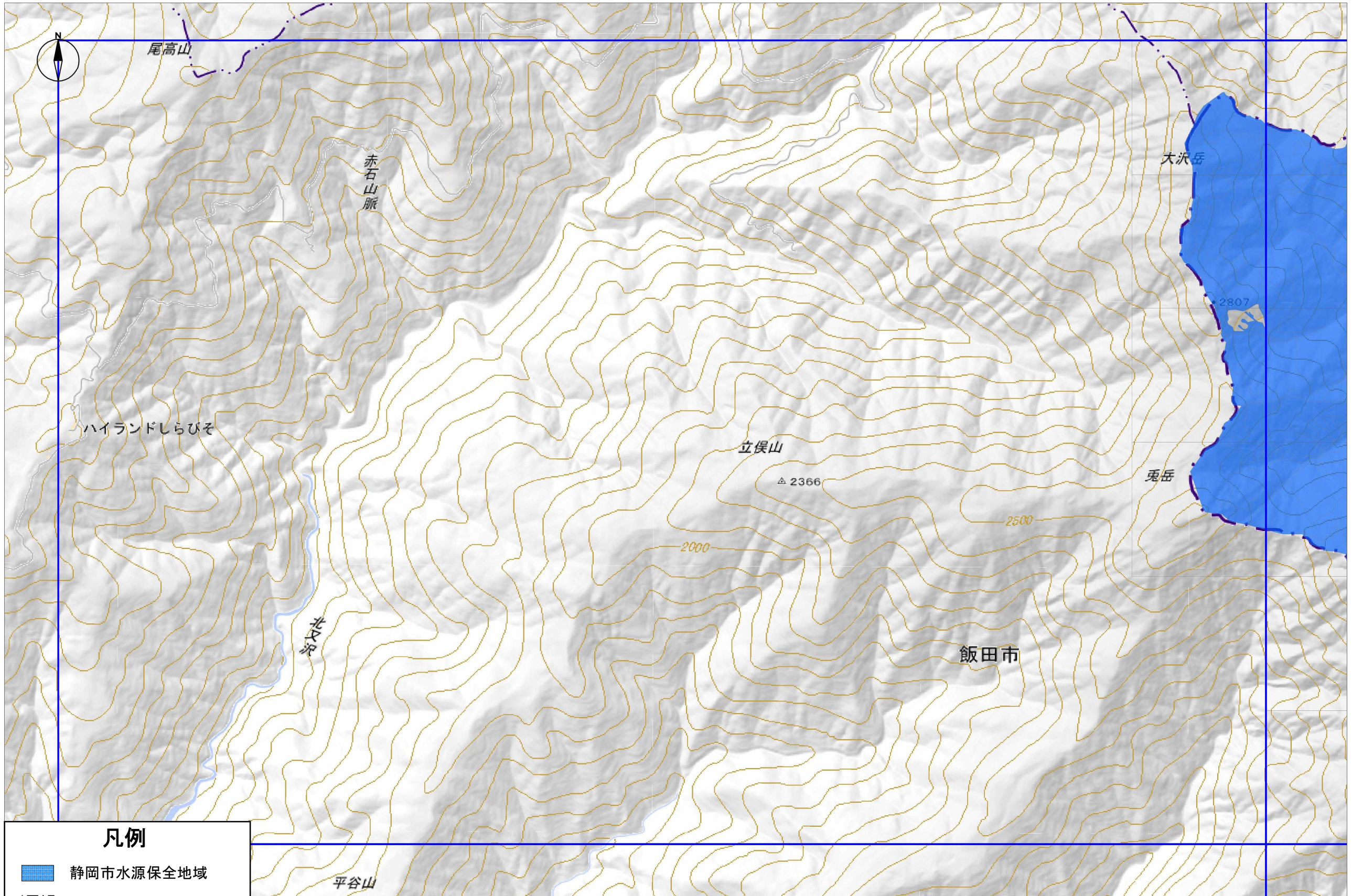
「測量法に基づく国土地理院長承認（複製）R 8JHf 7」  
「本製品を複製する場合には、国土地理院の長の承認を得なければならない。」

1.0km  
1:25,000



「測量法に基づく国土地理院長承認（複製）R 8JHf 7」  
「本製品を複製する場合には、国土地理院の長の承認を得なければならない。」

1.0km  
1:25,000

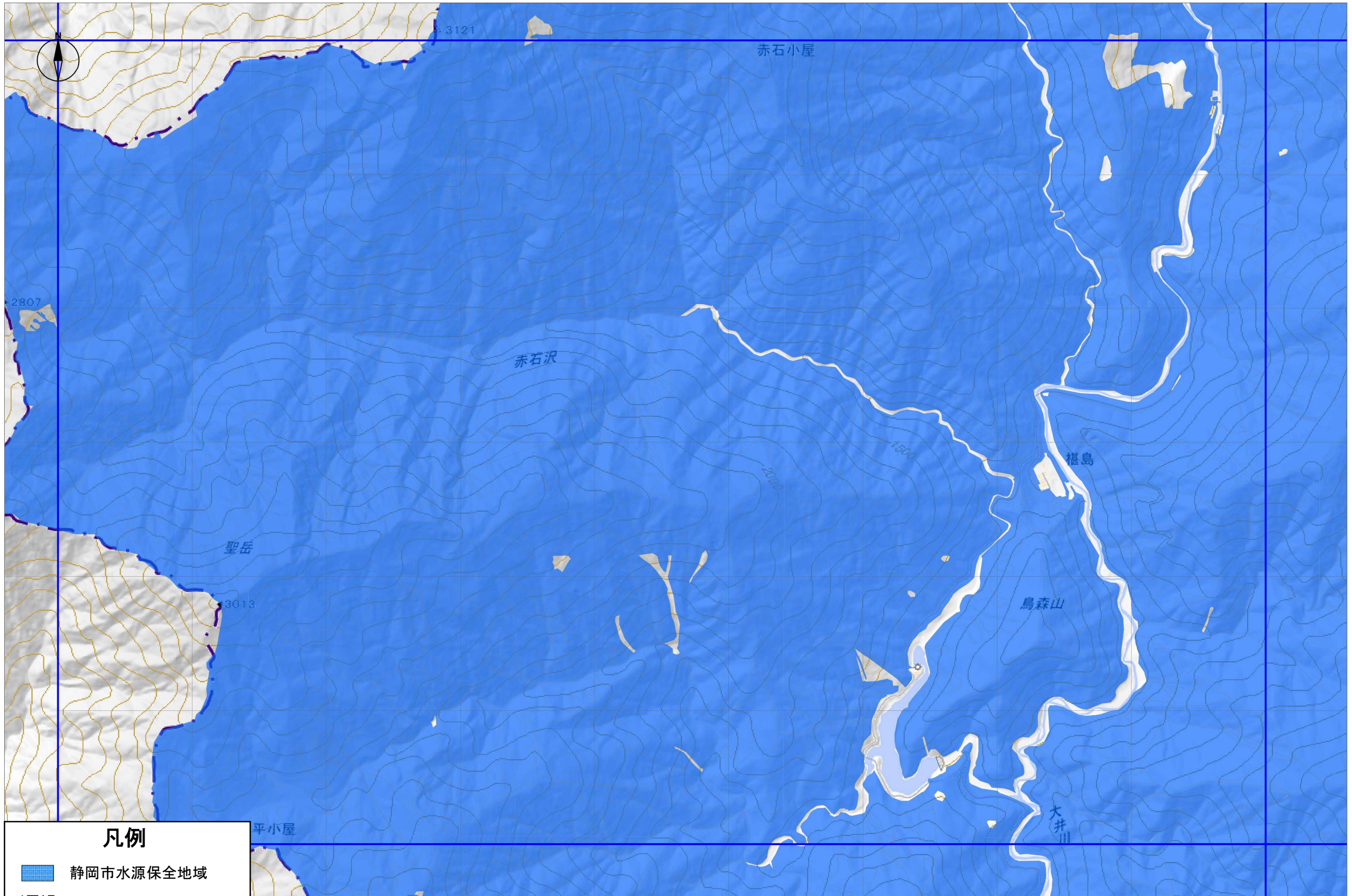


凡例




- 静岡市水源保全地域
- 市町村界
- 図郭 1km×1km

「測量法に基づく国土地理院長承認（複製）R 8JHf 7」  
 「本製品を複製する場合には、国土地理院の長の承認を得なければならない。」

1.0km  
 1:25,000



**凡例**

-  静岡市水源保全地域
-  市町村界
-  図郭 1km×1km

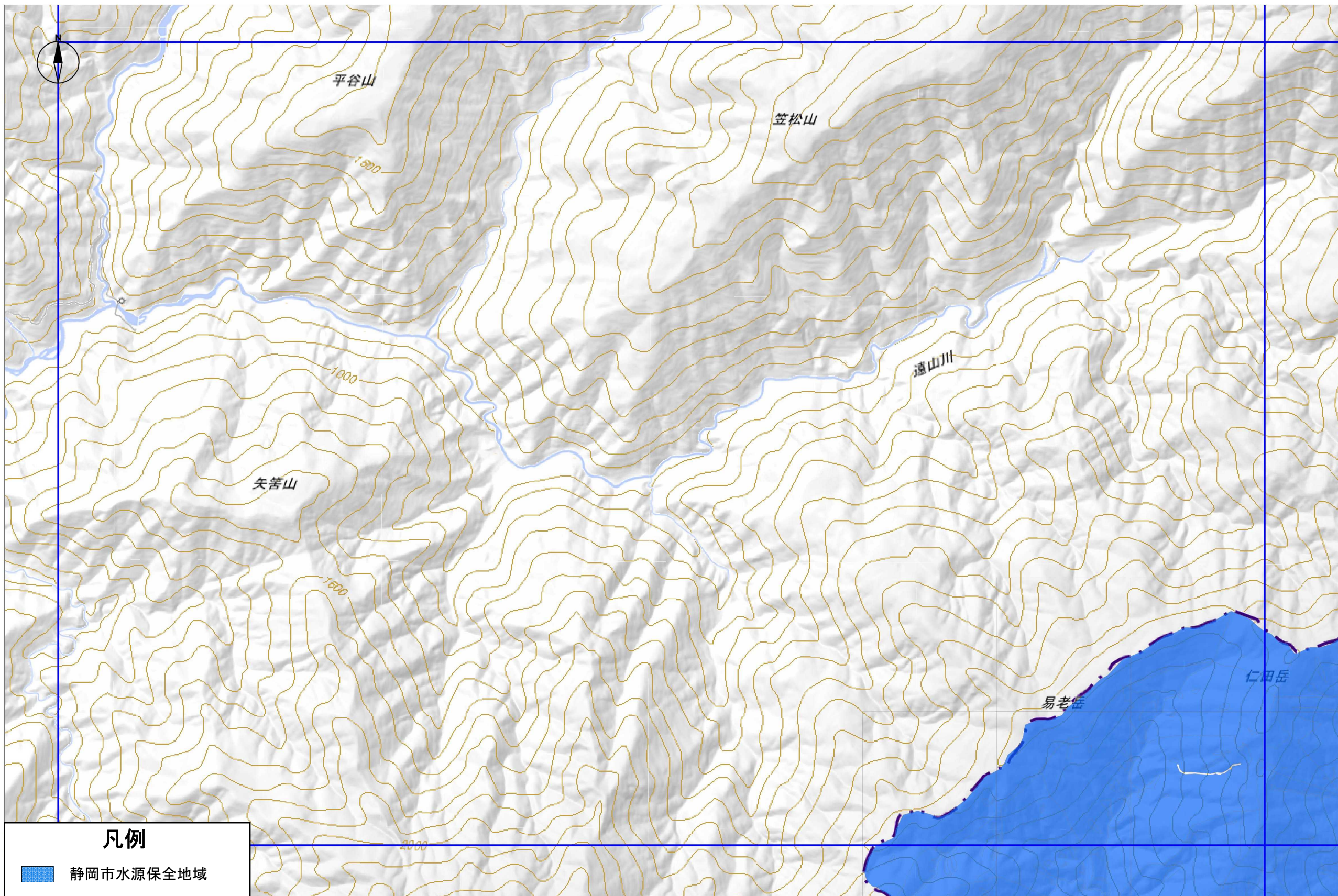
「測量法に基づく国土地理院長承認（複製）R 8JHf 7」  
「本製品を複製する場合には、国土地理院の長の承認を得なければならない。」

1.0km  
1:25,000



「測量法に基づく国土地理院長承認（複製）R 8JHf 7」  
「本製品を複製する場合には、国土地理院の長の承認を得なければならない。」

1.0km  
1:25,000

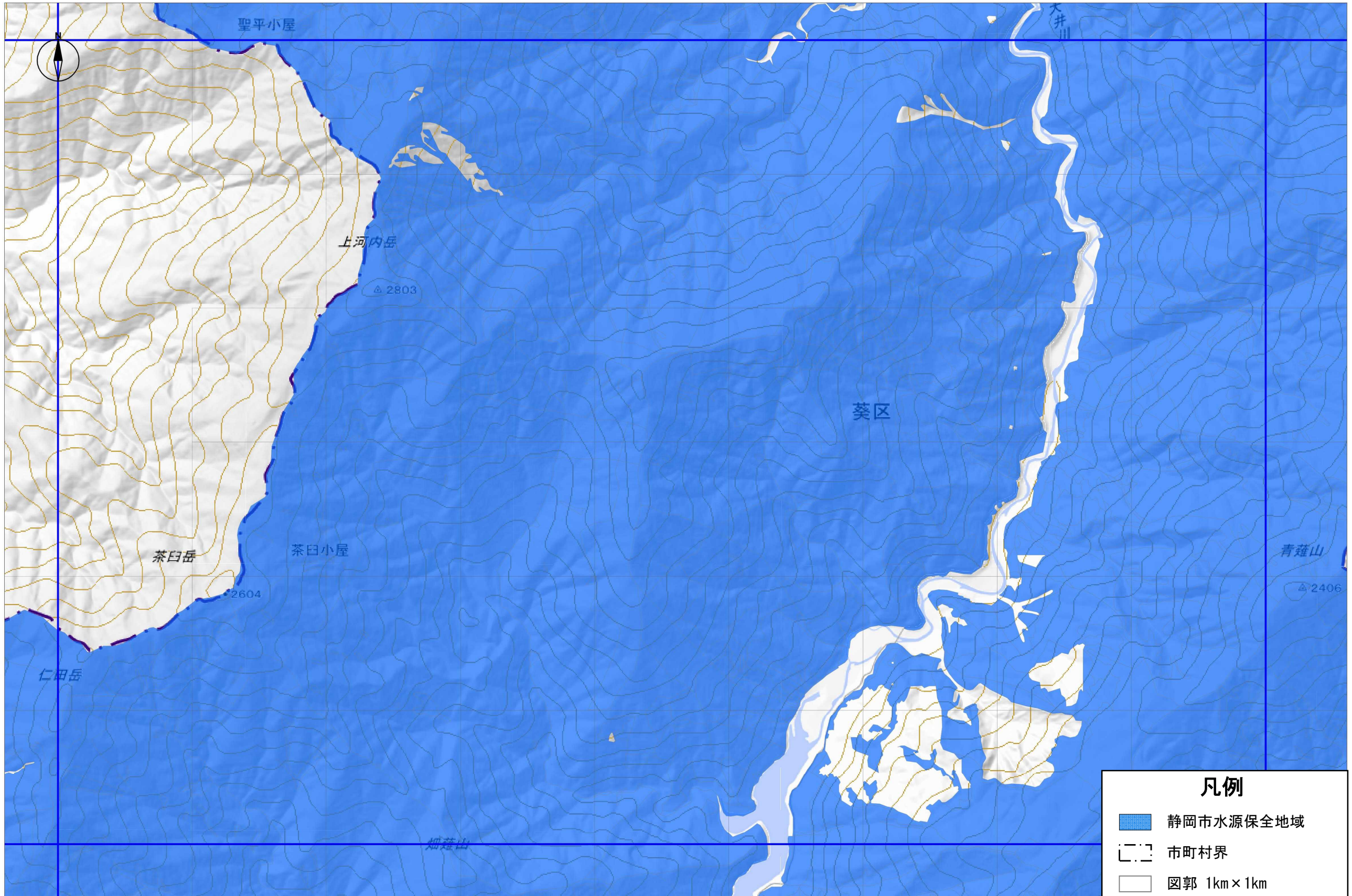


凡例

- 静岡市水源保全地域
- 市町村界
- 図郭 1km×1km

「測量法に基づく国土地理院長承認（複製）R 8JHf 7」  
「本製品を複製する場合には、国土地理院の長の承認を得なければならない。」

1.0km  
1:25,000

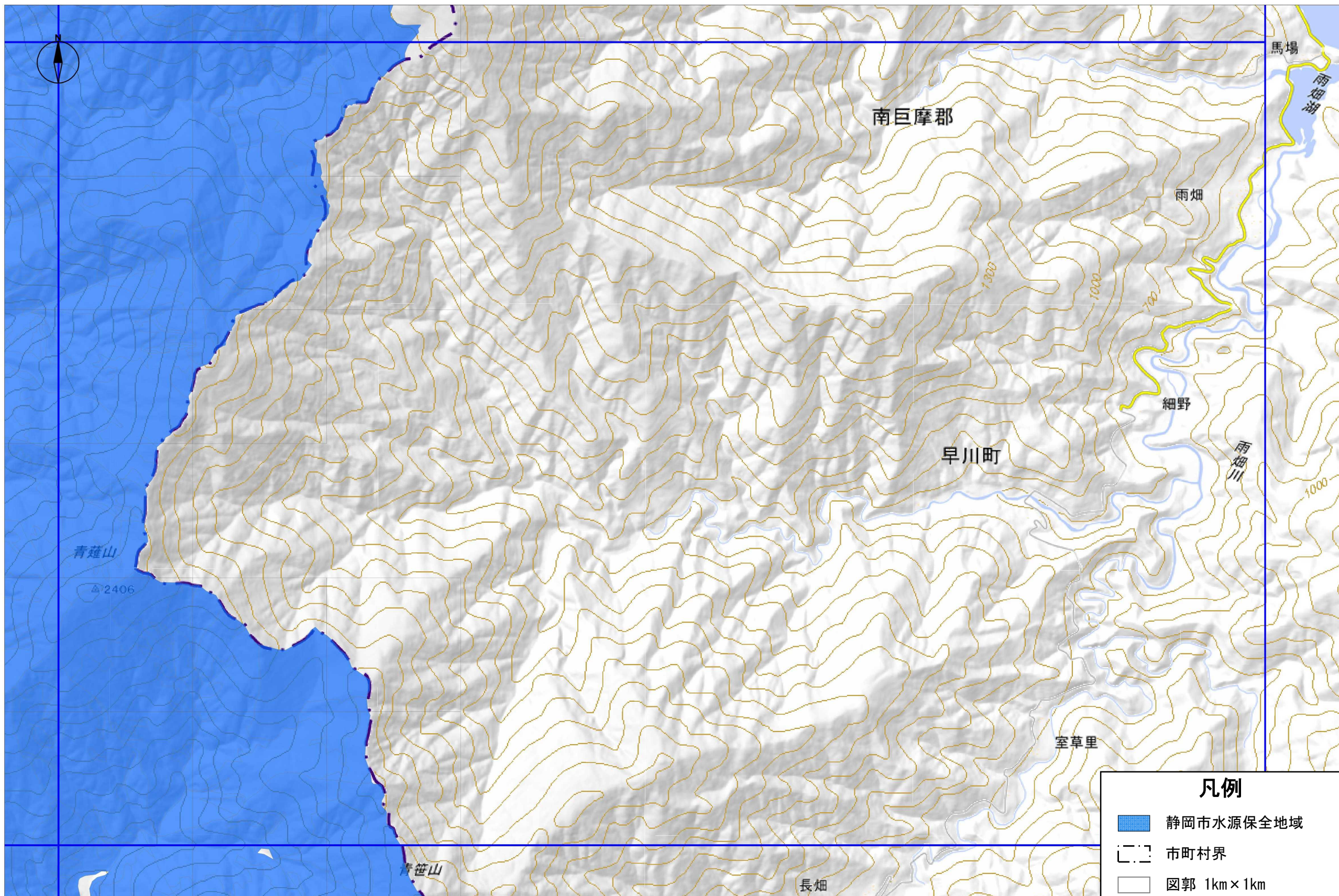


**凡例**

- 静岡市水源保全地域
- 市町村界
- 図郭 1km×1km

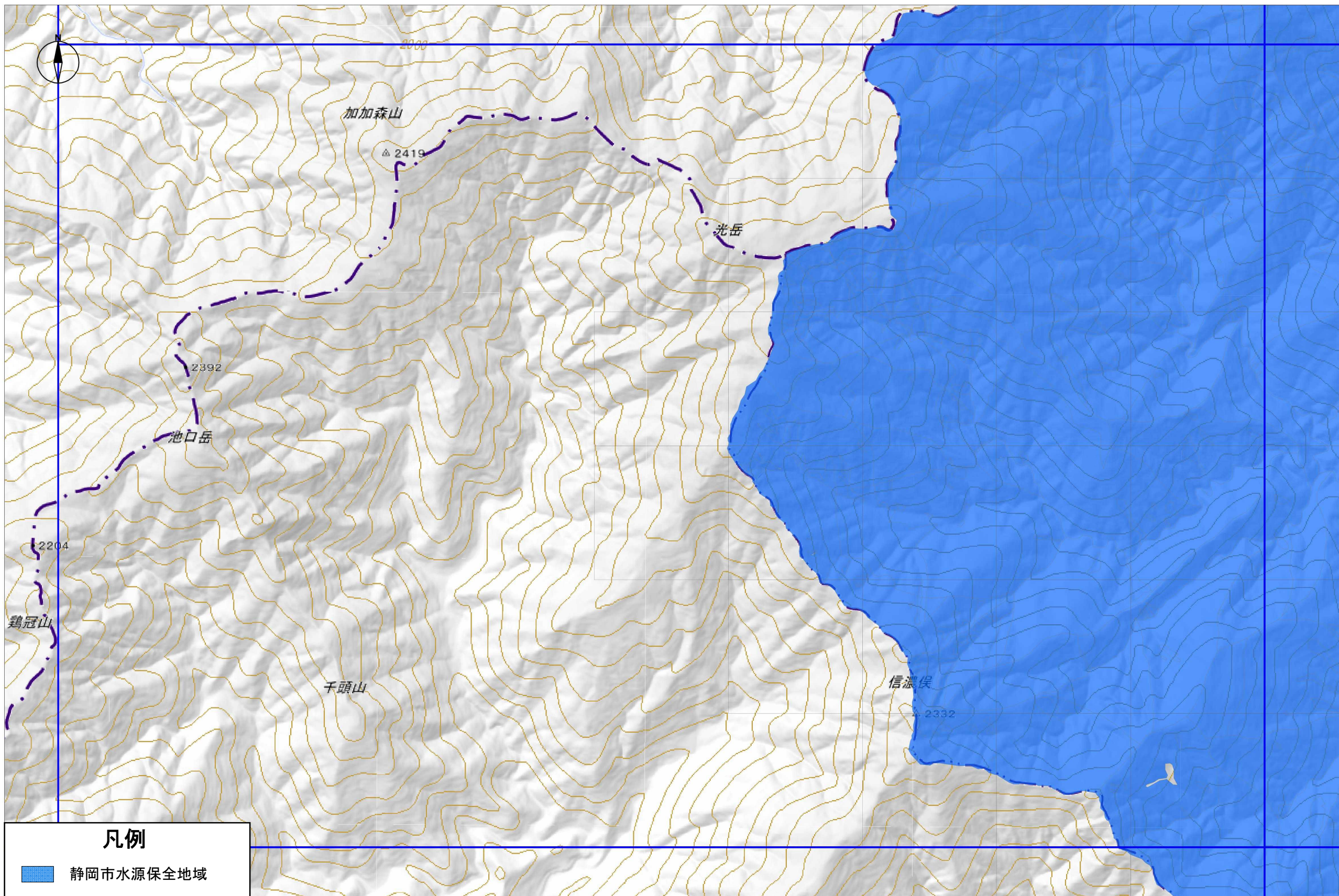
1.0km  
1:25,000

「測量法に基づく国土地理院長承認（複製）R 8JHf 7」  
「本製品を複製する場合には、国土地理院の長の承認を得なければならない。」



「測量法に基づく国土地理院長承認（複製）R 8JHf 7」  
「本製品を複製する場合には、国土地理院の長の承認を得なければならない。」

1.0km  
1:25,000

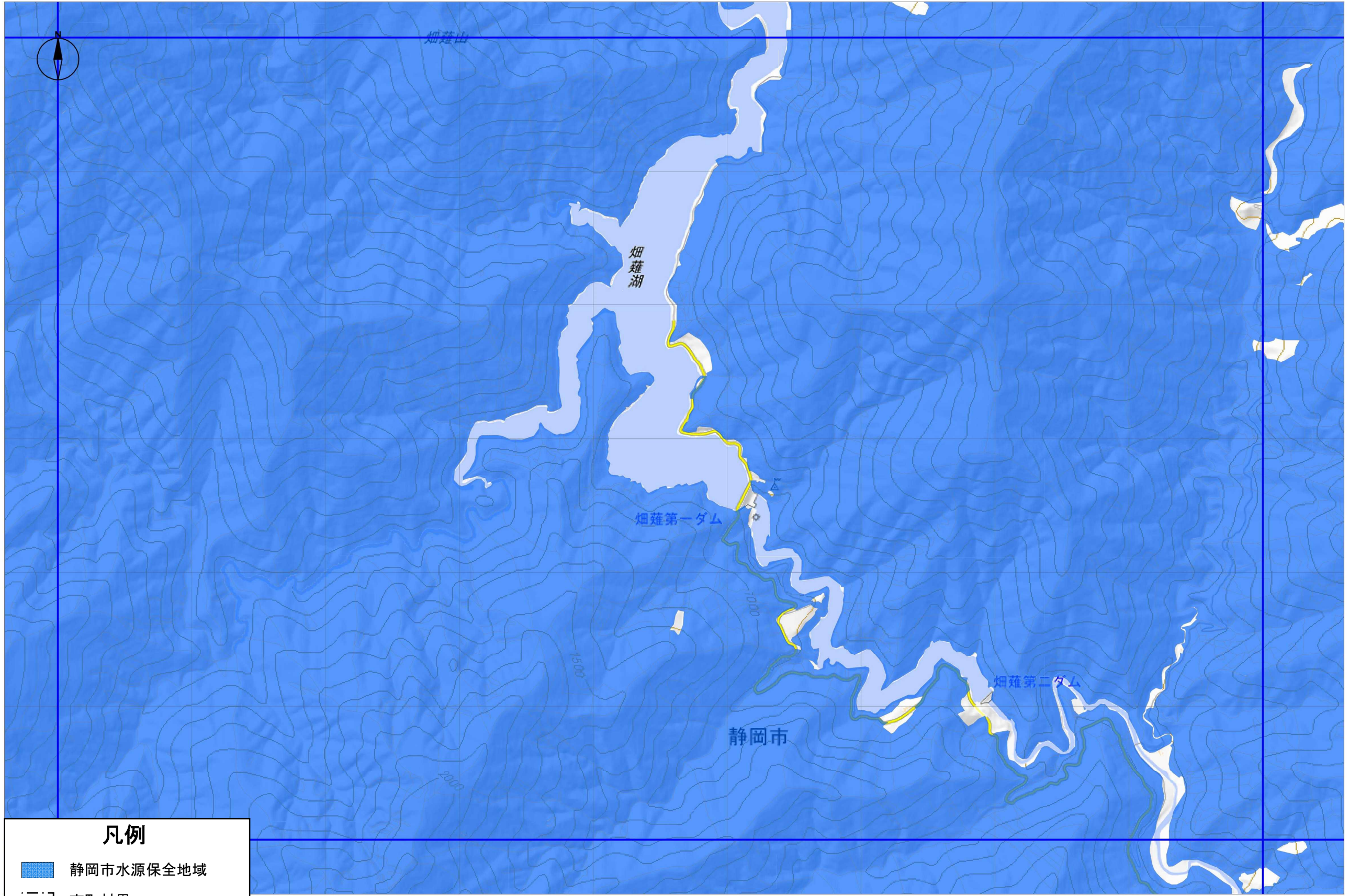


**凡例**




- 静岡市水源保全地域
- 市町村界
- 図郭 1km×1km

「測量法に基づく国土地理院長承認（複製）R 8Jhf 7」  
「本製品を複製する場合には、国土地理院の長の承認を得なければならない。」

1.0km  
1:25,000

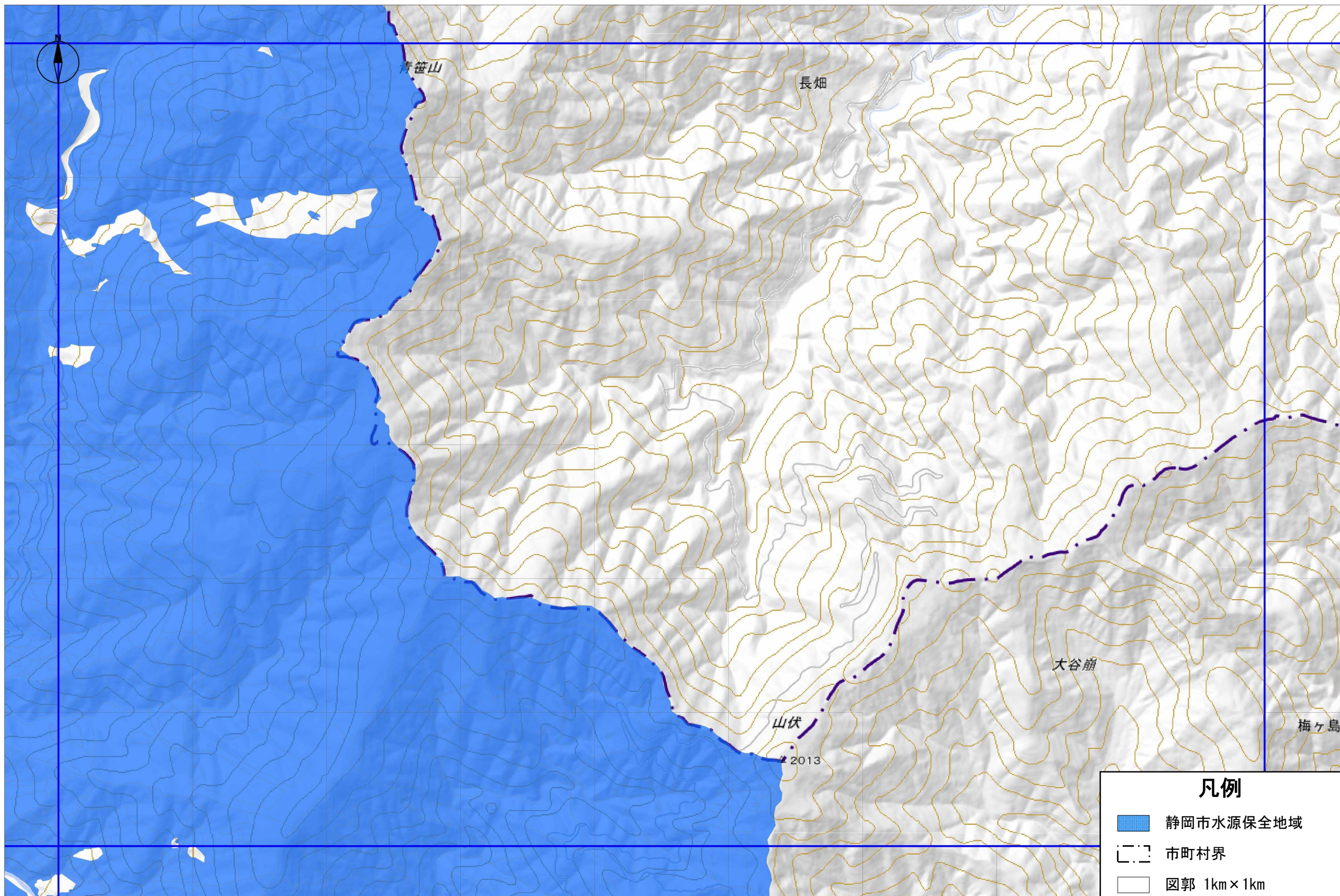


**凡例**

-  静岡市水源保全地域
-  市町村界
-  図郭 1km×1km

「測量法に基づく国土地理院長承認（複製）R 8JHf 7」  
「本製品を複製する場合には、国土地理院の長の承認を得なければならない。」

1.0km  
1:25,000

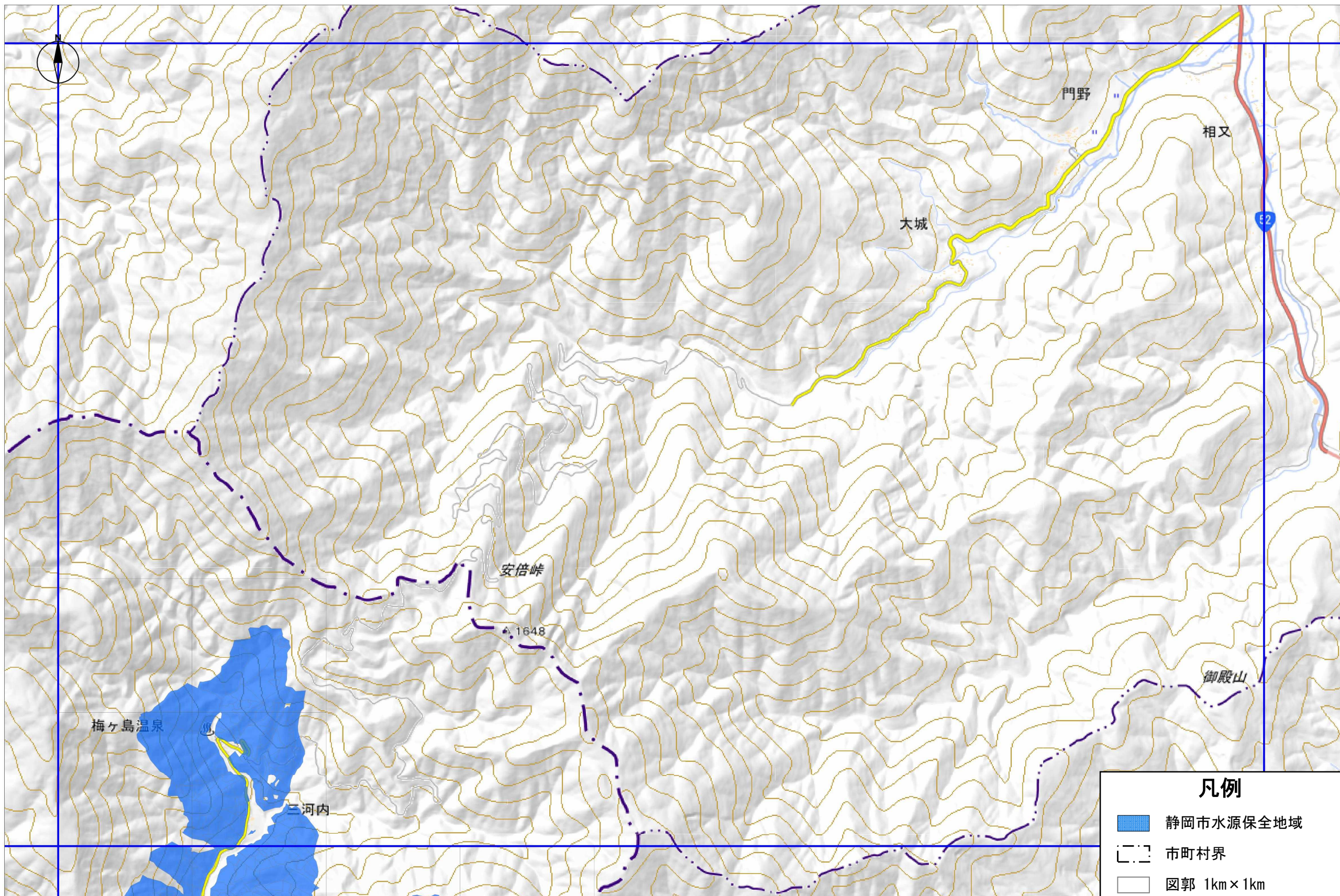


凡例

- 静岡市水源保全地域
- 市町村界
- 図郭 1km×1km

1.0km  
1:25,000

「測量法に基づく国土地理院長承認（複製）R 8JHf 7」  
「本製品を複製する場合には、国土地理院の長の承認を得なければならない。」

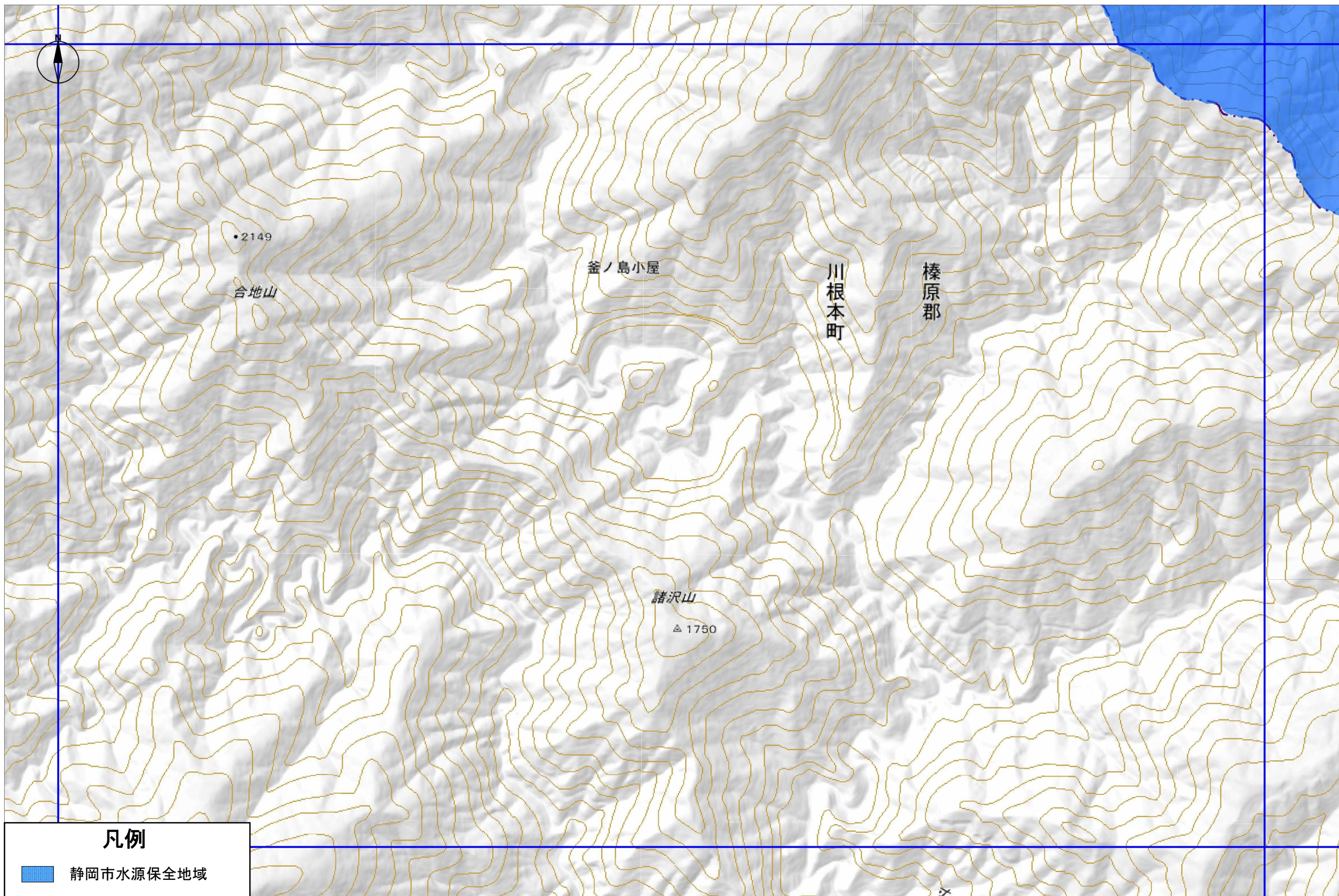


「測量法に基づく国土地理院長承認（複製）R 8JHf 7」  
「本製品を複製する場合には、国土地理院の長の承認を得なければならない。」




**凡例**

- 静岡市水源保全地域
- 市町村界
- 図郭 1km×1km

1.0km  
1:25,000

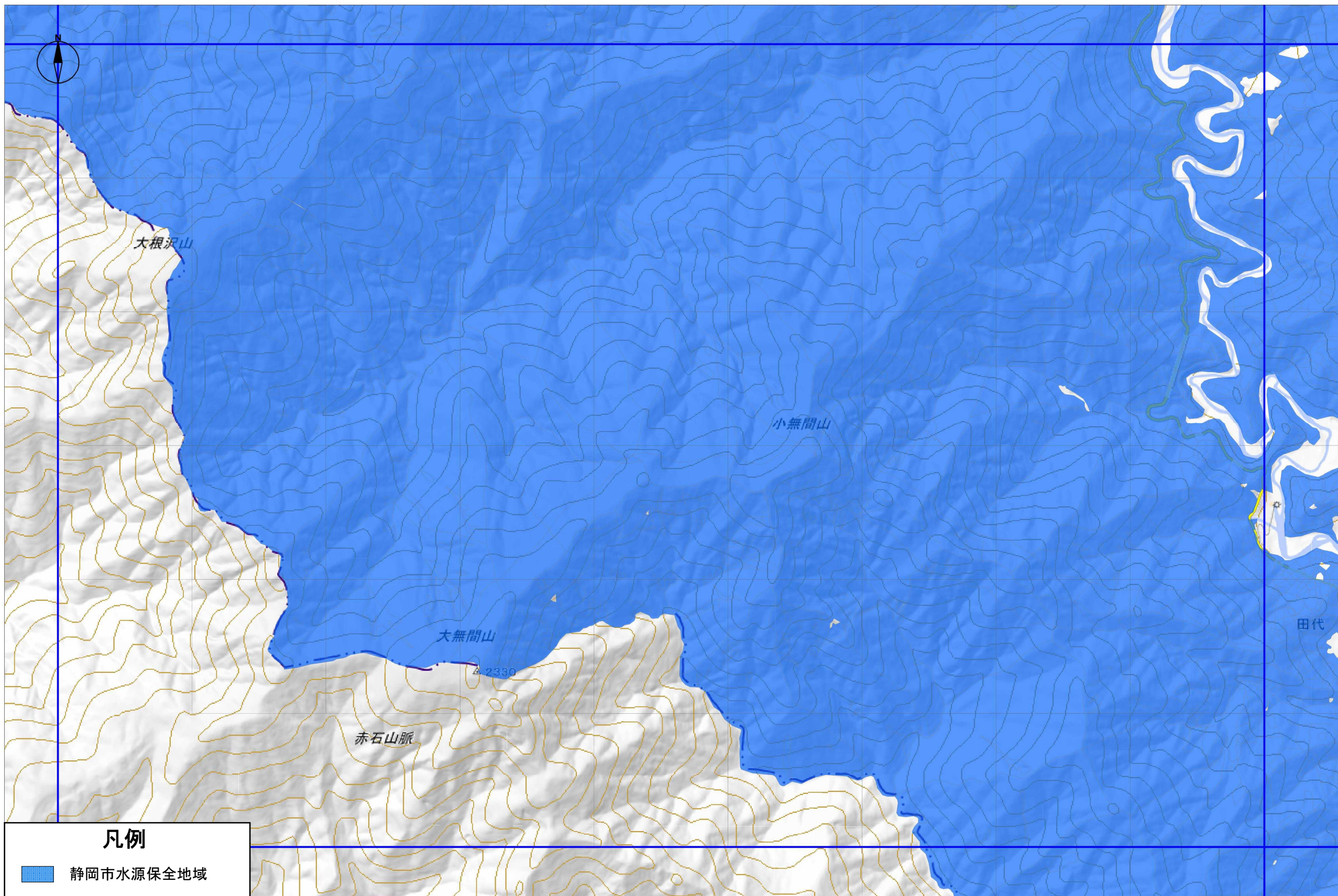


凡例


-  静岡市水源保全地域
-  市町村界
-  図郭 1km×1km

「測量法に基づく国土地理院長承認（複製）R 8JHf 7」  
「本製品を複製する場合には、国土地理院の長の承認を得なければならない。」

1.0km  
1:25,000



**凡例**

-  静岡市水源保全地域
-  市町村界
-  図郭 1km×1km

「測量法に基づく国土地理院長承認（複製）R 8JHf 7」  
「本製品を複製する場合には、国土地理院の長の承認を得なければならない。」

1.0km  
1:25,000

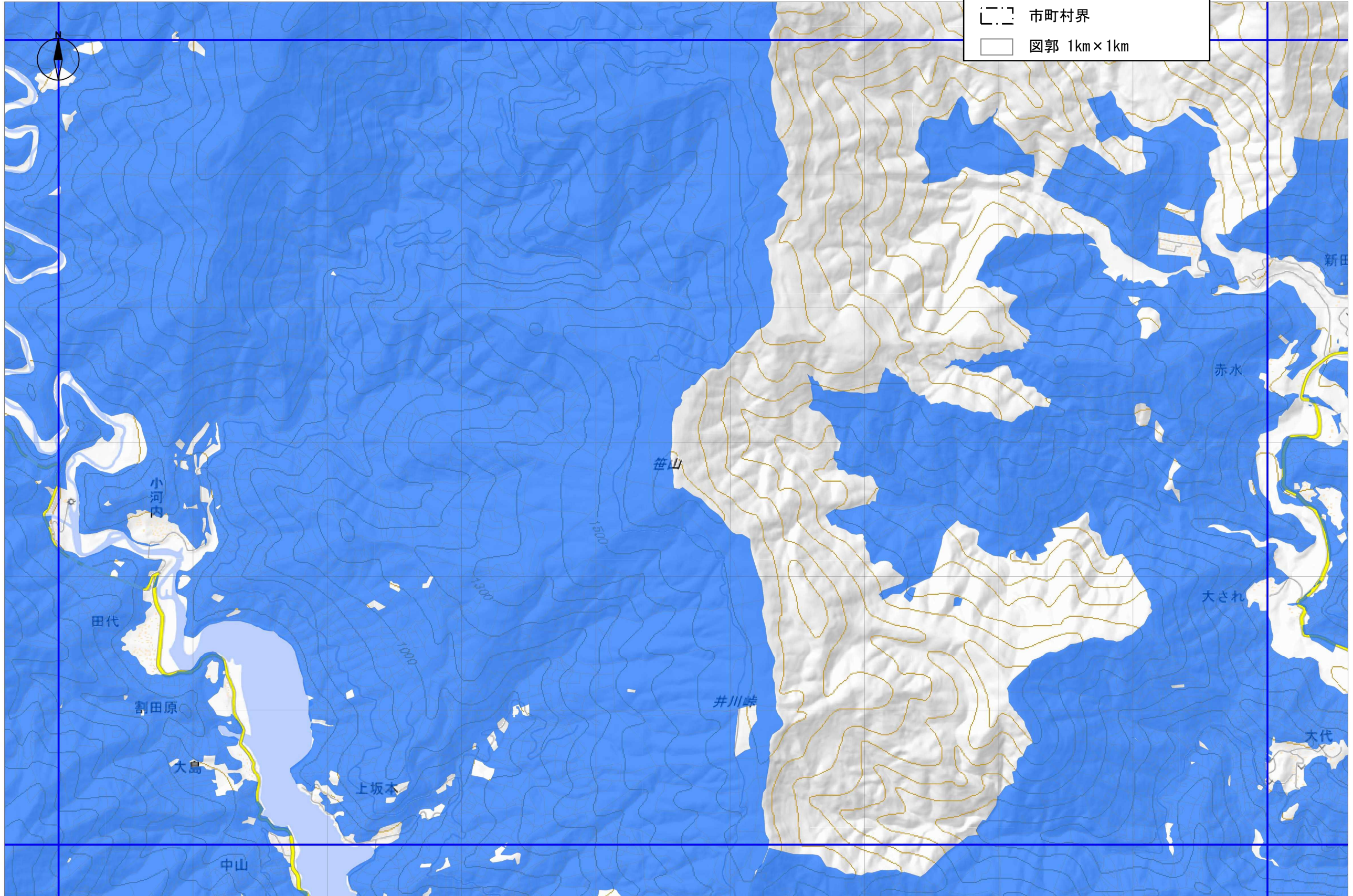
「測量法に基づく国土地理院長承認（複製）R 8JHf 7」  
「本製品を複製する場合には、国土地理院の長の承認を得なければならない。」

静岡市水源保全地域 1:25,000 (A3)

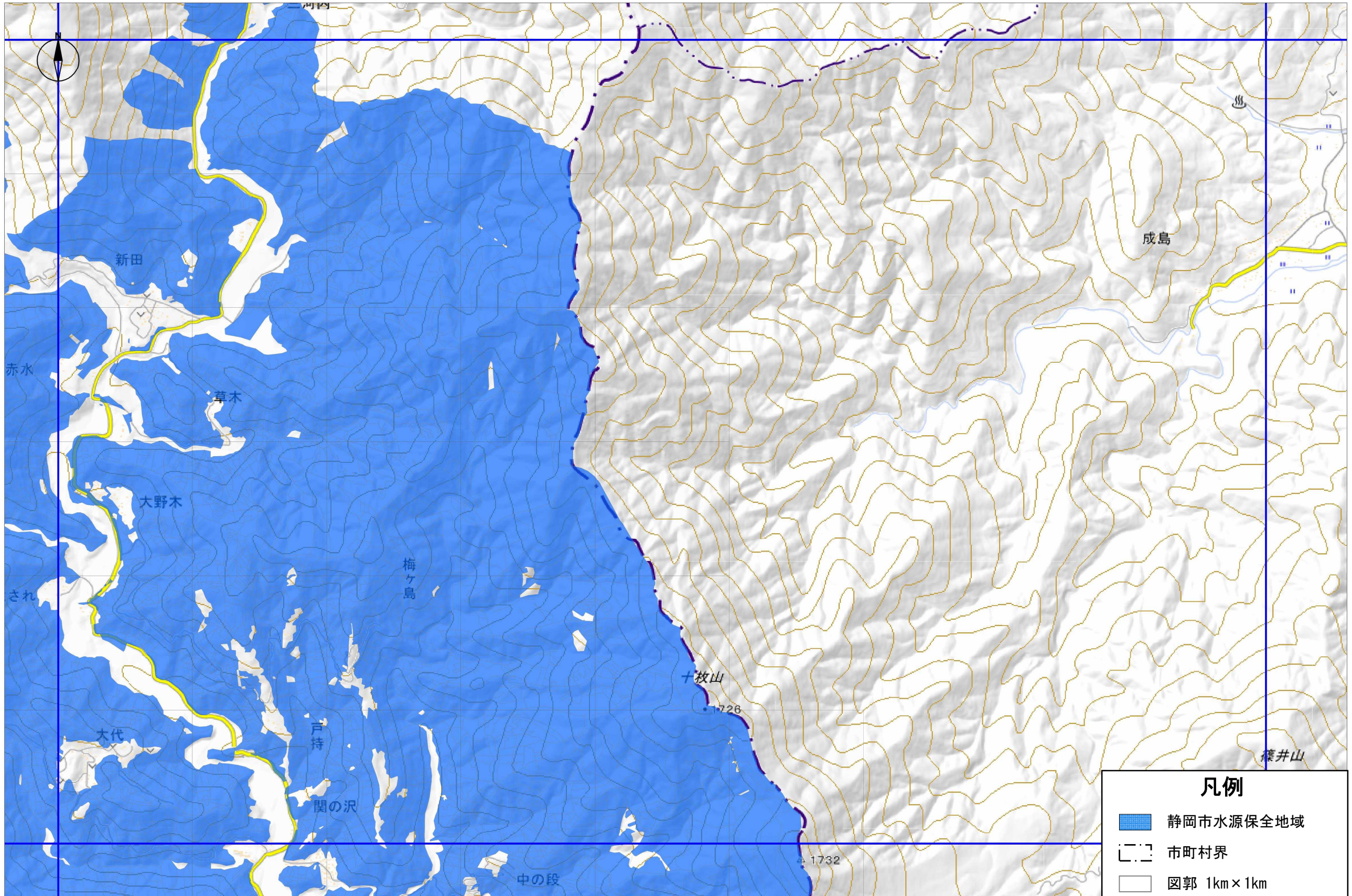
凡例

- 静岡市水源保全地域
- 市町村界
- 図郭 1km×1km

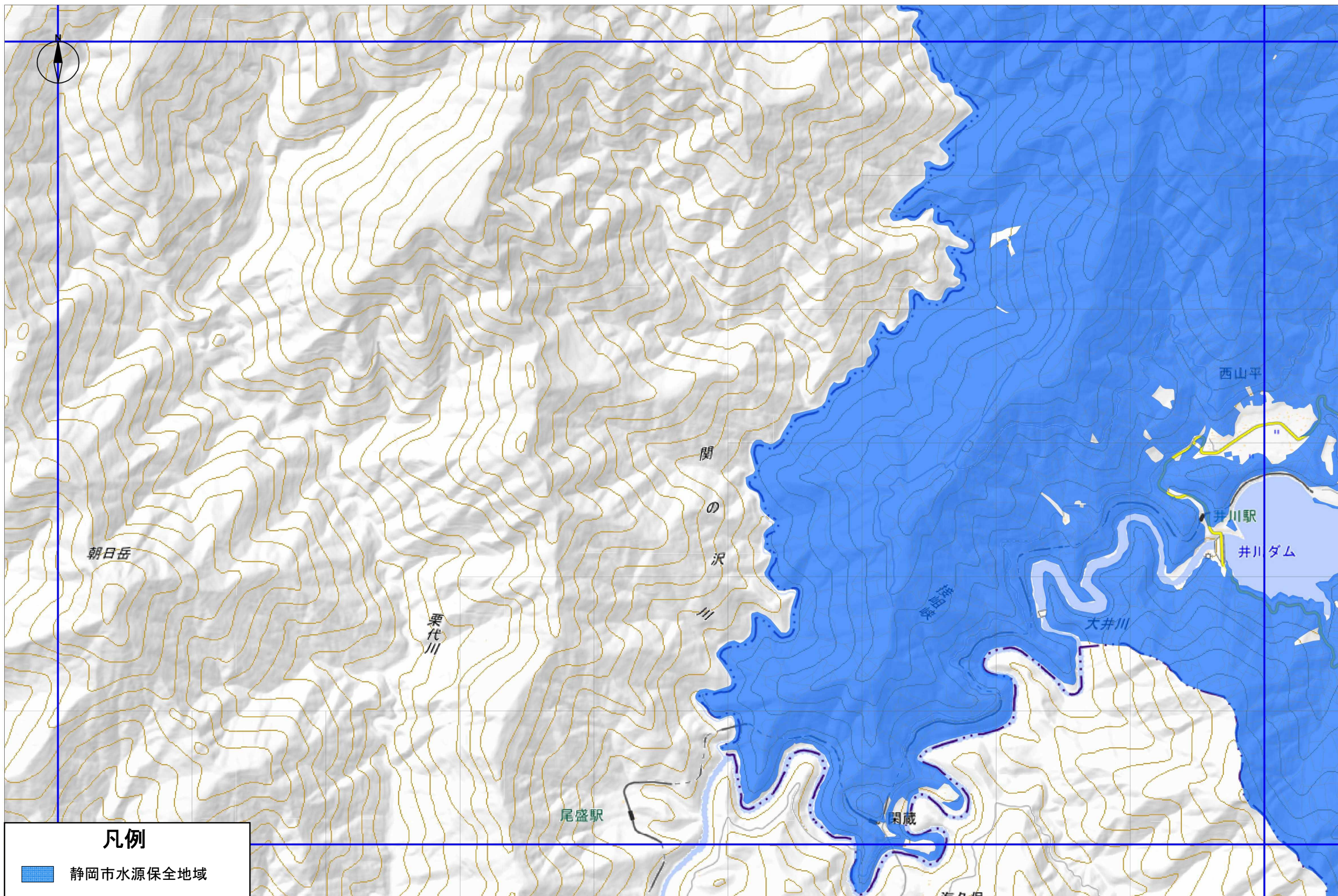
図郭番号0809



1.0km  
1:25,000



「測量法に基づく国土地理院長承認（複製）R 8JHf 7」  
「本製品を複製する場合には、国土地理院の長の承認を得なければならない。」

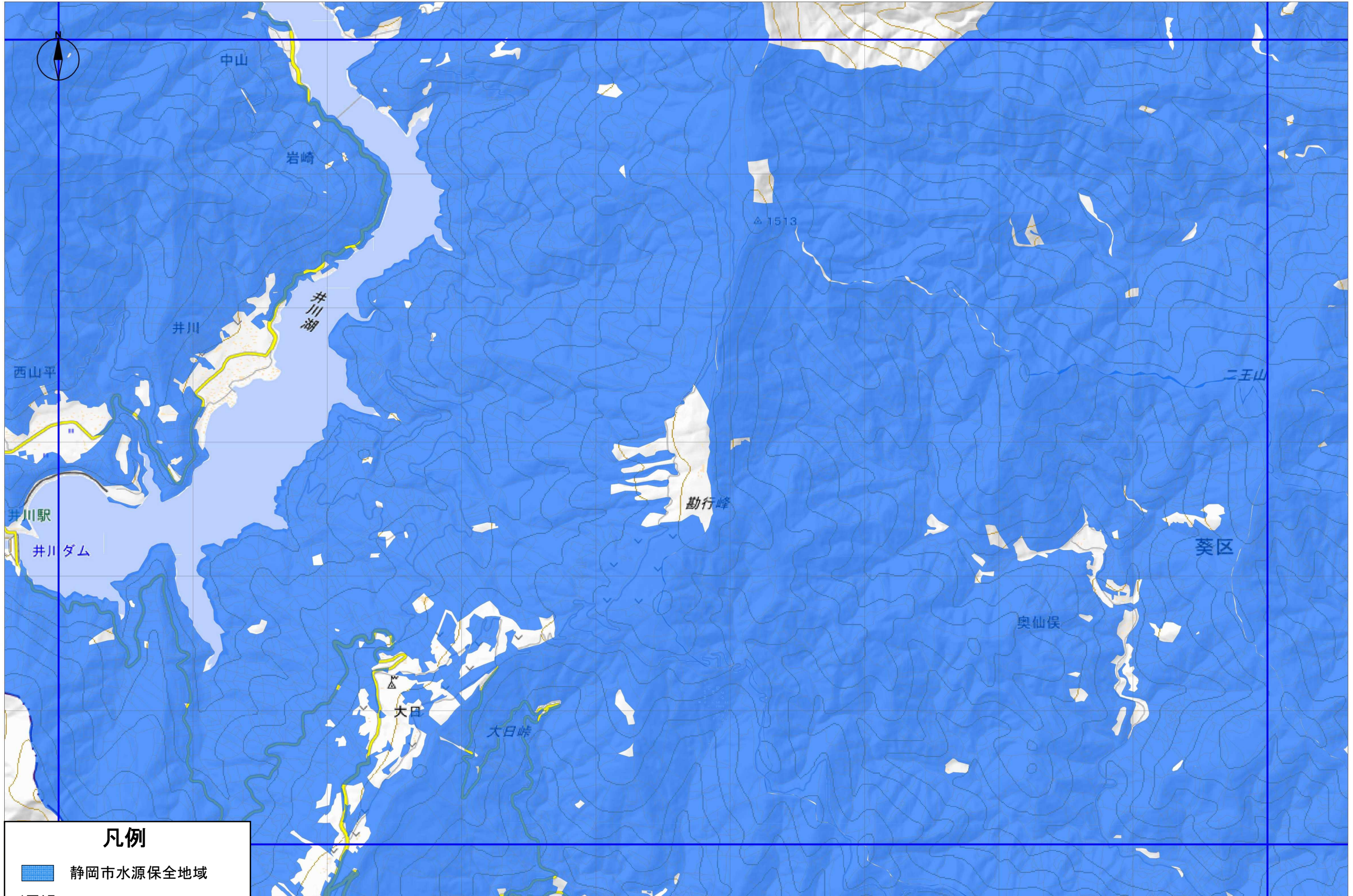


**凡例**




- 静岡市水源保全地域
- 市町村界
- 図郭 1km×1km

「測量法に基づく国土地理院長承認（複製）R 8JHf 7」  
「本製品を複製する場合には、国土地理院の長の承認を得なければならない。」

1.0km  
1:25,000

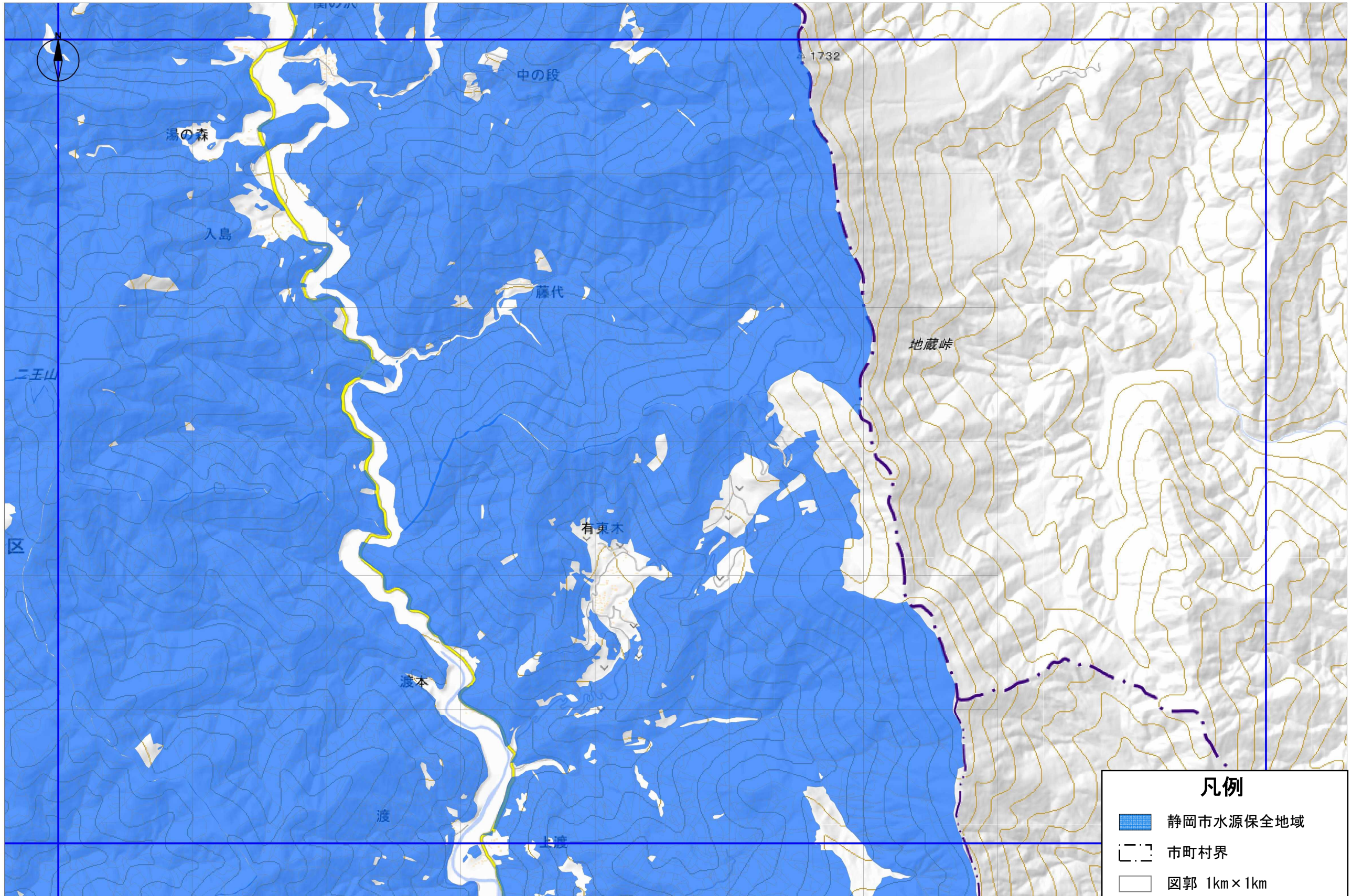


**凡例**

-  静岡市水源保全地域
-  市町村界
-  図郭 1km×1km

「測量法に基づく国土地理院長承認（複製）R 8JHf 7」  
「本製品を複製する場合には、国土地理院の長の承認を得なければならない。」

1.0km  
1:25,000

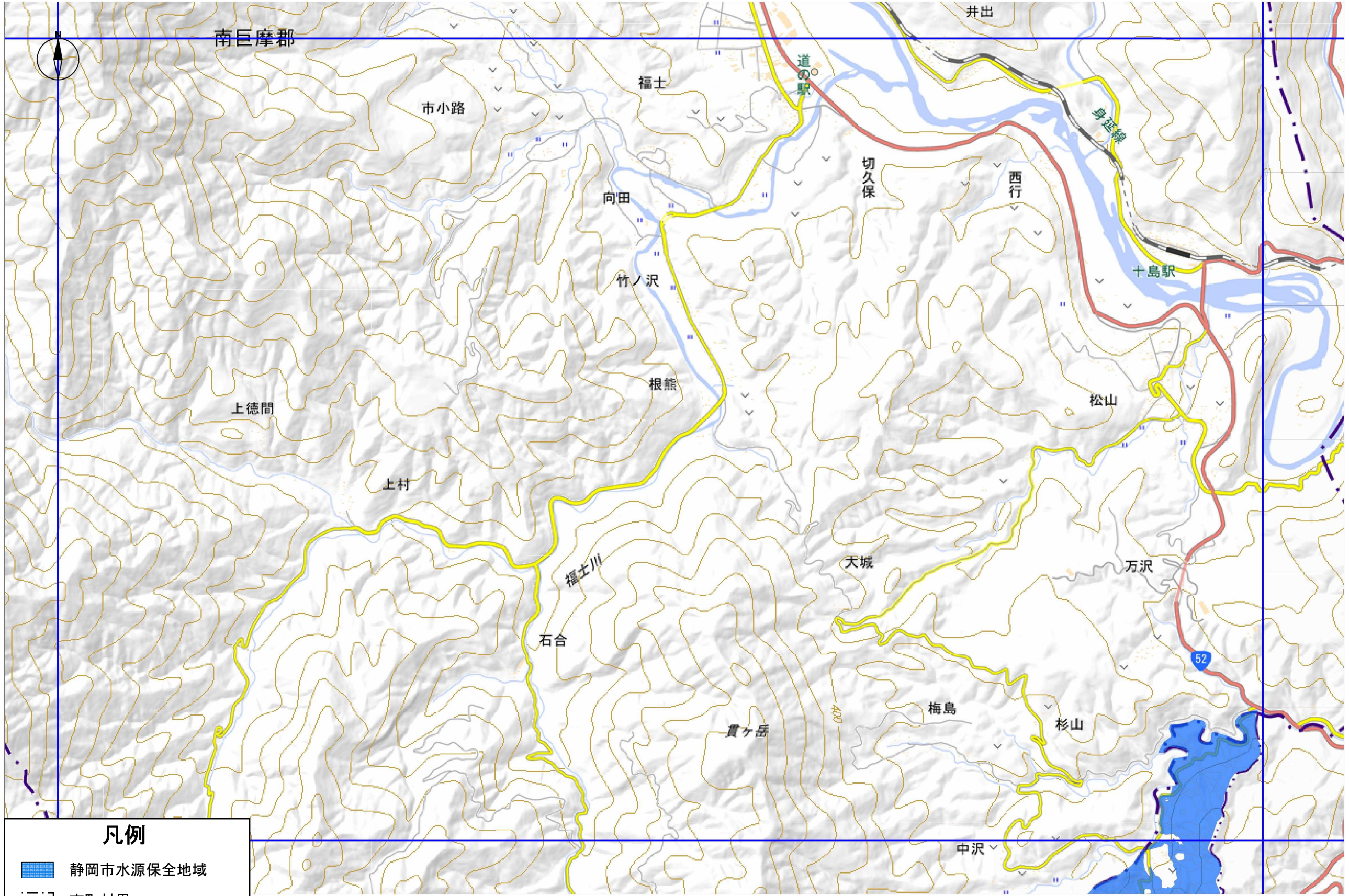


**凡例**

-  静岡市水源保全地域
-  市町村界
-  図郭 1km×1km

1.0km  
1:25,000

「測量法に基づく国土地理院長承認（複製）R 8JHf 7」  
「本製品を複製する場合には、国土地理院の長の承認を得なければならない。」



**凡例**

- 静岡市水源保全地域
- 市町村界
- 図郭 1km×1km

「測量法に基づく国土地理院長承認（複製）R 8JHf 7」  
「本製品を複製する場合には、国土地理院の長の承認を得なければならない。」

1.0km  
1:25,000