

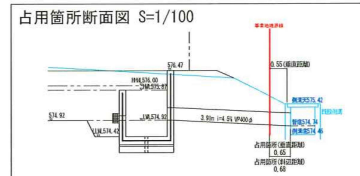
直接放流  
A=477.01m<sup>2</sup>  
Q=0.0124m<sup>3</sup>/s  
(区域内50年)

工事名	土地利用計画図		
図名	排水施設計画平面図	縮尺	1:250
工事番号	図面番号	5	
工事箇所	御殿場市 印野字程塚 地先	所属年度	年度

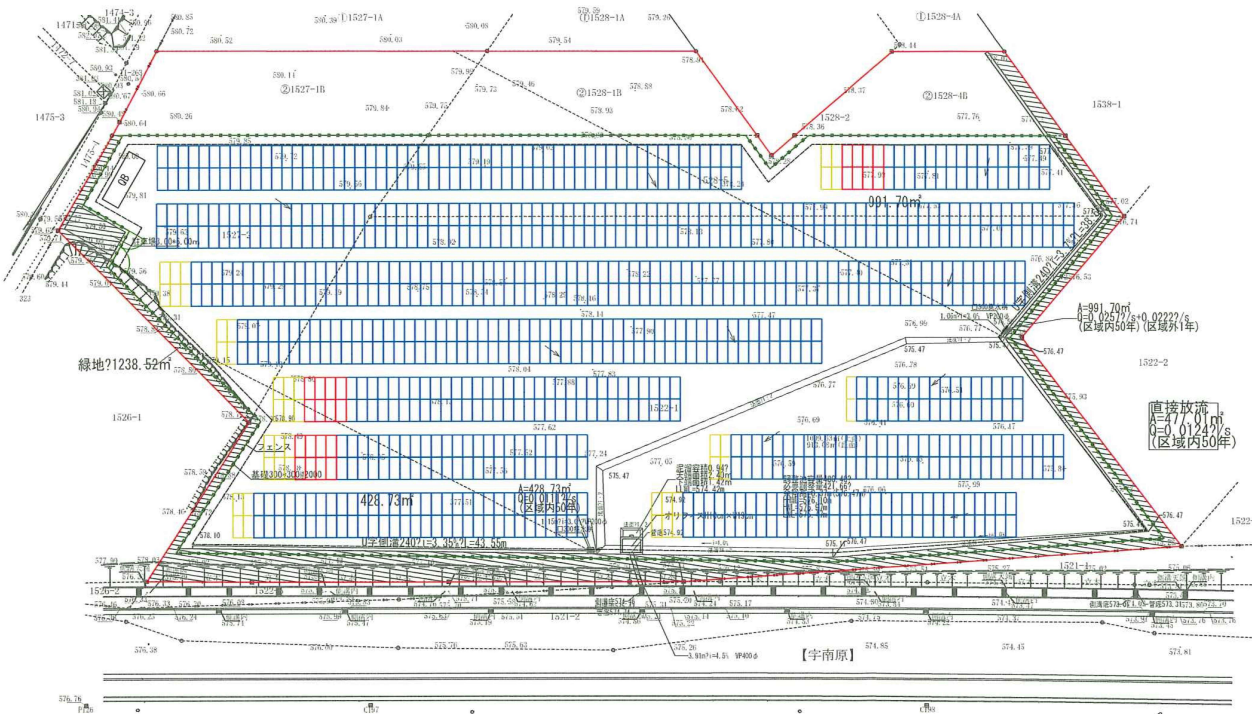
バネム設置用地	3551.11m <sup>2</sup>	61.23%
緑地	1238.47m <sup>2</sup>	21.36%
調整池(バネム設置)	1009.63m <sup>2</sup>	17.41%
合計	5799.21m <sup>2</sup>	100.00%

区域内調整池流入	5322.26m <sup>3</sup>
直接放流	477.01m <sup>3</sup>
合計	5799.21m <sup>3</sup>
区域外調整池流入	5794.00m <sup>3</sup>

- 凡例
- 申請地
  - バネム設置用地
  - 緑地
  - 調整池



参考図



土地利用計画

パネル設置地	8551.06m <sup>2</sup>	61.23%
緑地	1238.52m <sup>2</sup>	21.56%
道路/水路	1009.63m <sup>2</sup>	17.41%
合計	15799.21m <sup>2</sup>	100.00%

排水設備

区域内調整池流入	5222.20m <sup>3</sup>
調整池	473.01m <sup>3</sup>
合計	5799.21m <sup>3</sup>
区域外調整池流入	0.00m <sup>3</sup>

凡例

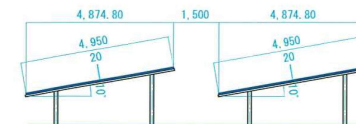
- 申請地
- パネル設置用地
- 緑地
- 調整池

Legend 図の説明

- Boundary  
境界
- Cadastral  
地籍図
- PV Area  
PVエリア
- Fence  
フェンス
- PV Modules  
PV パネル
- Cubicle  
キュービクル

Details 詳細

DC Power DCパワー	626.22 kW
AC Power ACパワー	444.40 kW
Module Quantity パネル数	994
Module type パネルタイプ	JINKO SOLAR JKM630N-78HL4-BDV-J
Module size パネルサイズ	2,465 x 1,134 x 30 mm
Inverter 方位	4 x Huawei SUN2000-111KTL-NHMO
DC-connection スtringing	14 modules x string
Arrays アレイ	10° Tilt
Azimuth 方位角	°
Pitch ピッチ	m
Business Area 事業区域	5,799.21 m <sup>2</sup>
Access Roads 入り口	1
Coordinates 地表座標	35° 19' 03.0" N 138° 52' 38.6" E
Altitude 高度	msl



備考	
----	--

DATE: 2023. 12. 26

工事名称

御殿場市印野太陽光発電所

No.

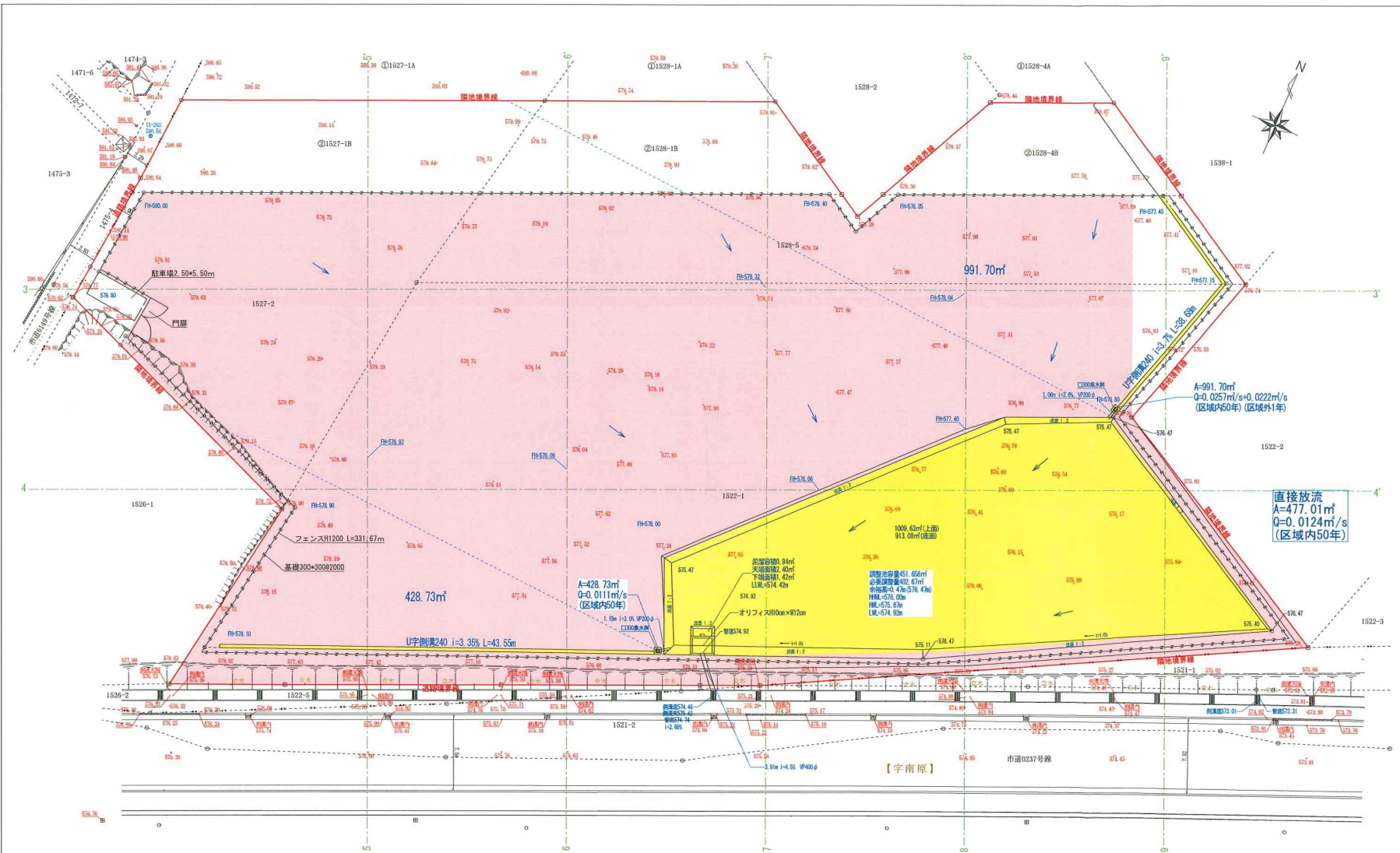
PV-01

図面名称

パネルレイアウト

SCALE

1:500 (A3)



土地利用計画

パネル設置用地	3551.11m <sup>2</sup>	61.23%
緑地	1238.47m <sup>2</sup>	21.36%
調整池(待合池面)	1009.63m <sup>2</sup>	17.41%
合計	5799.21m <sup>2</sup>	100.00%

排水設備

区域内調整池流入	5322.20m <sup>3</sup>
直接放流	477.01m <sup>3</sup>
合計	5799.21m <sup>3</sup>
区域外調整池流入	5794.00m <sup>3</sup>

凡例

<span style="border: 1px solid red; display: inline-block; width: 10px; height: 10px;"></span>	申請地
<span style="background-color: yellow; display: inline-block; width: 10px; height: 10px;"></span>	切土
<span style="background-color: pink; display: inline-block; width: 10px; height: 10px;"></span>	盛土

工事名			
図名	造成計画平面図	縮尺	1:250
工事番号	図面番号	6	
工事箇所	御殿場市 印野字程塚 地先	所属年度	年度