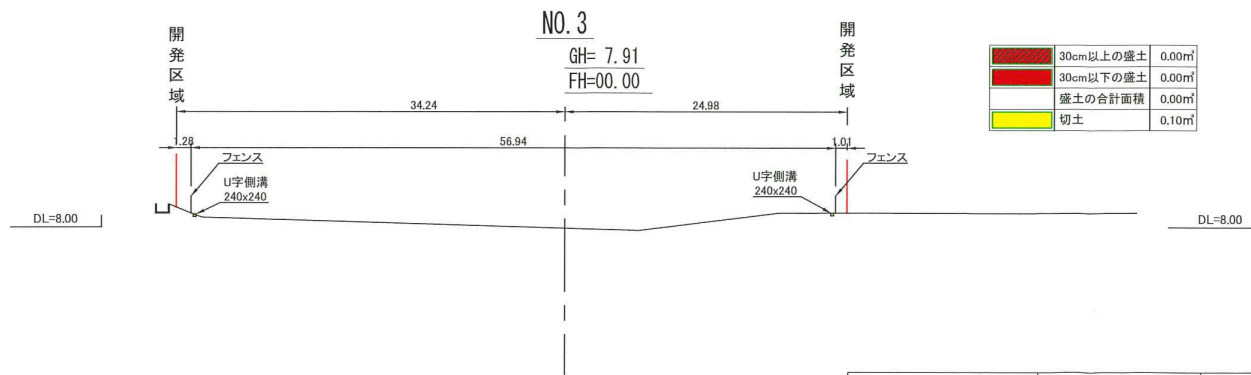
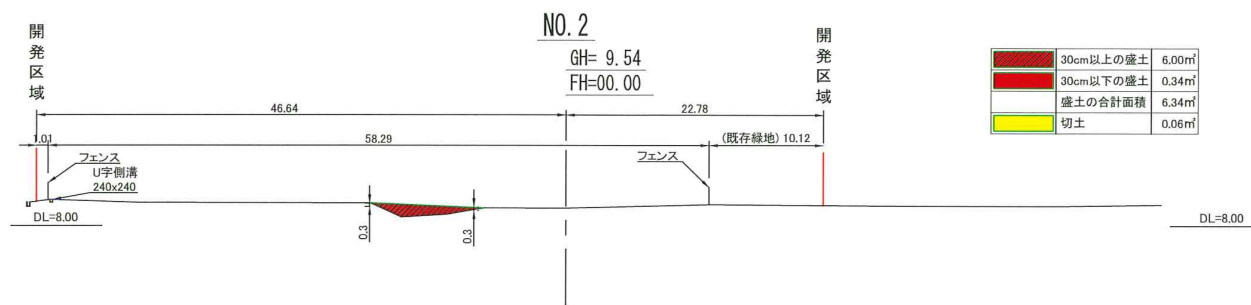
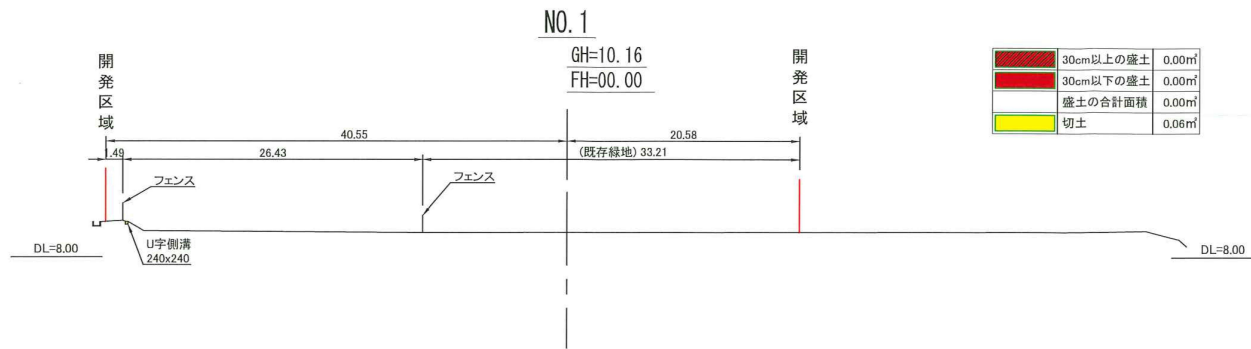


凡例	
	現況線
	計画線
	盛土
	切土

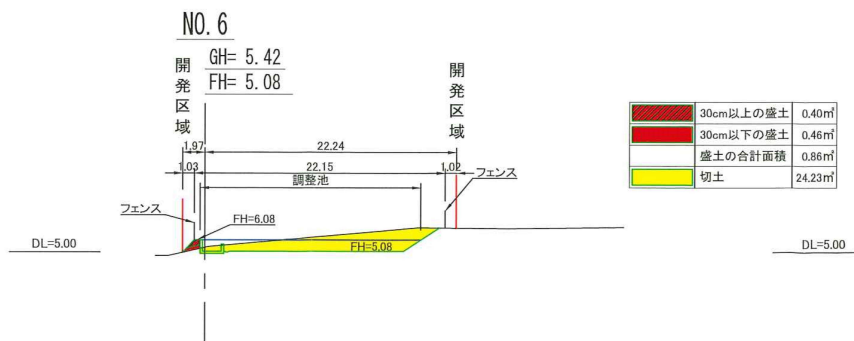
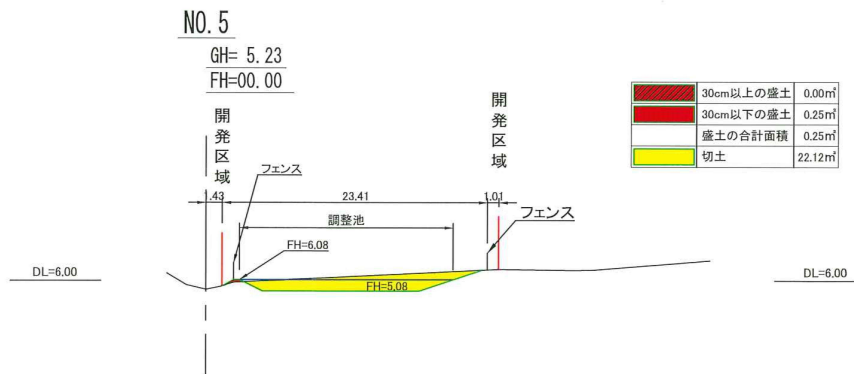
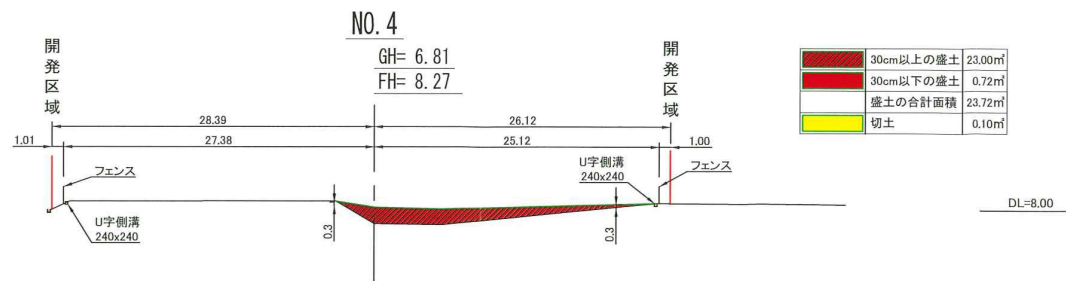
盛土	00.000	00.000	00.000	00.000	00.000	00.000
切土	00.000	00.000	00.000	00.000	00.000	00.540
計画高	00.000	00.000	00.000	8.27	00.000	5.08
地盤高	10.16	9.54	7.91	6.81	5.23	5.42
追加距離	00.000	20.000	40.000	60.000	80.000	100.000
単距離	00.000	20.000	20.000	20.000	20.000	20.000
測点	NO.1	NO.2	NO.3	NO.4	NO.5	NO.6

件名	図名	作図	縮尺	日付
御殿場市永塚太陽光発電所	縦断面		H=1/100(A3) V=1/500(A3)	2024.02.21



A3(1/400)
0m 10m

件名	図名	作図	縮尺	日付
御殿場市永塚太陽光発電所	横断面(1/2)		1/400(A3)	2024.04.24



A3(1/400)
0m 10m

件名	図名	作図	縮尺	日付
御殿場市永塚太陽光発電所	横断面(2/2)		1/400(A3)	2024.04.24