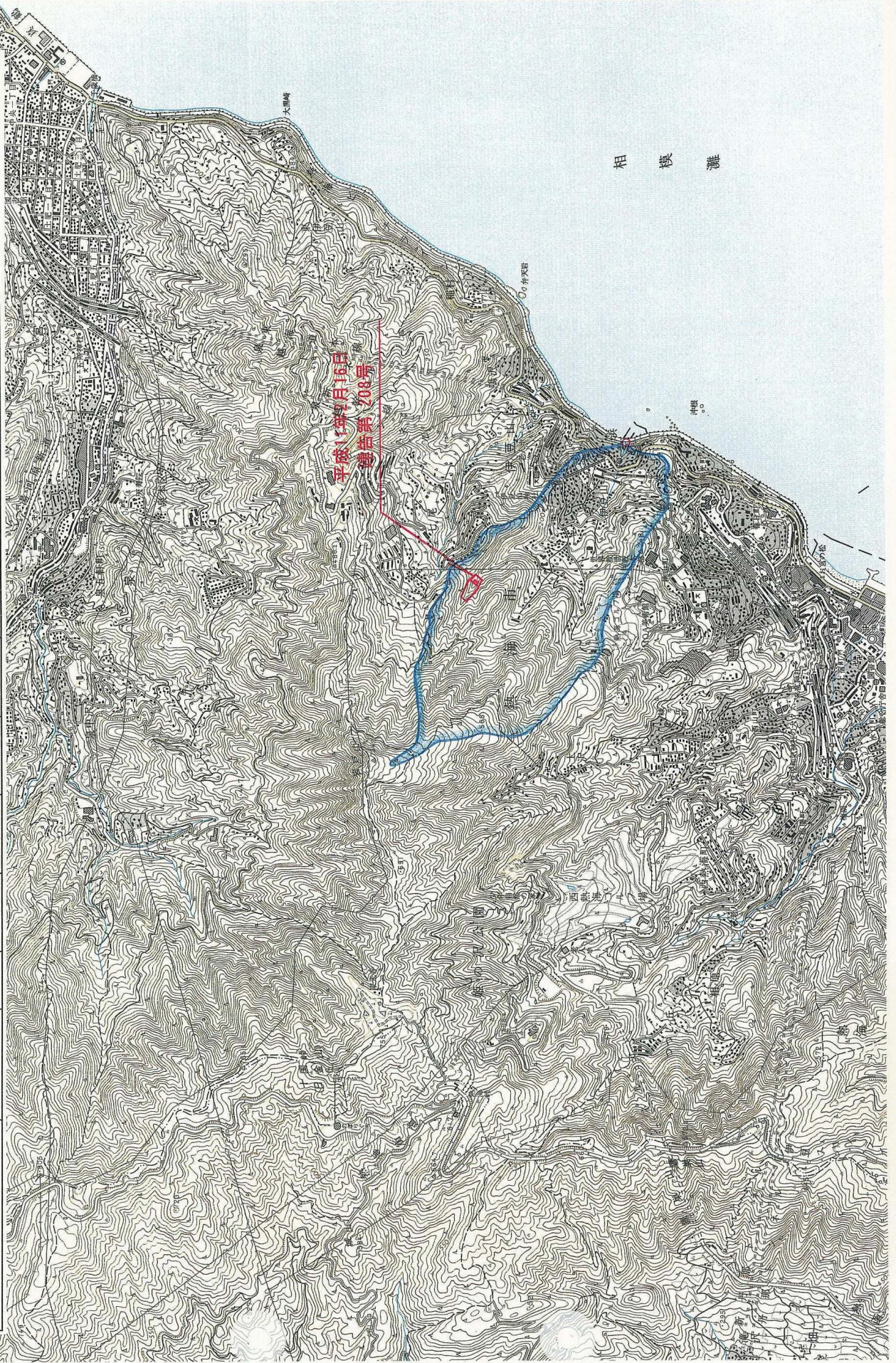




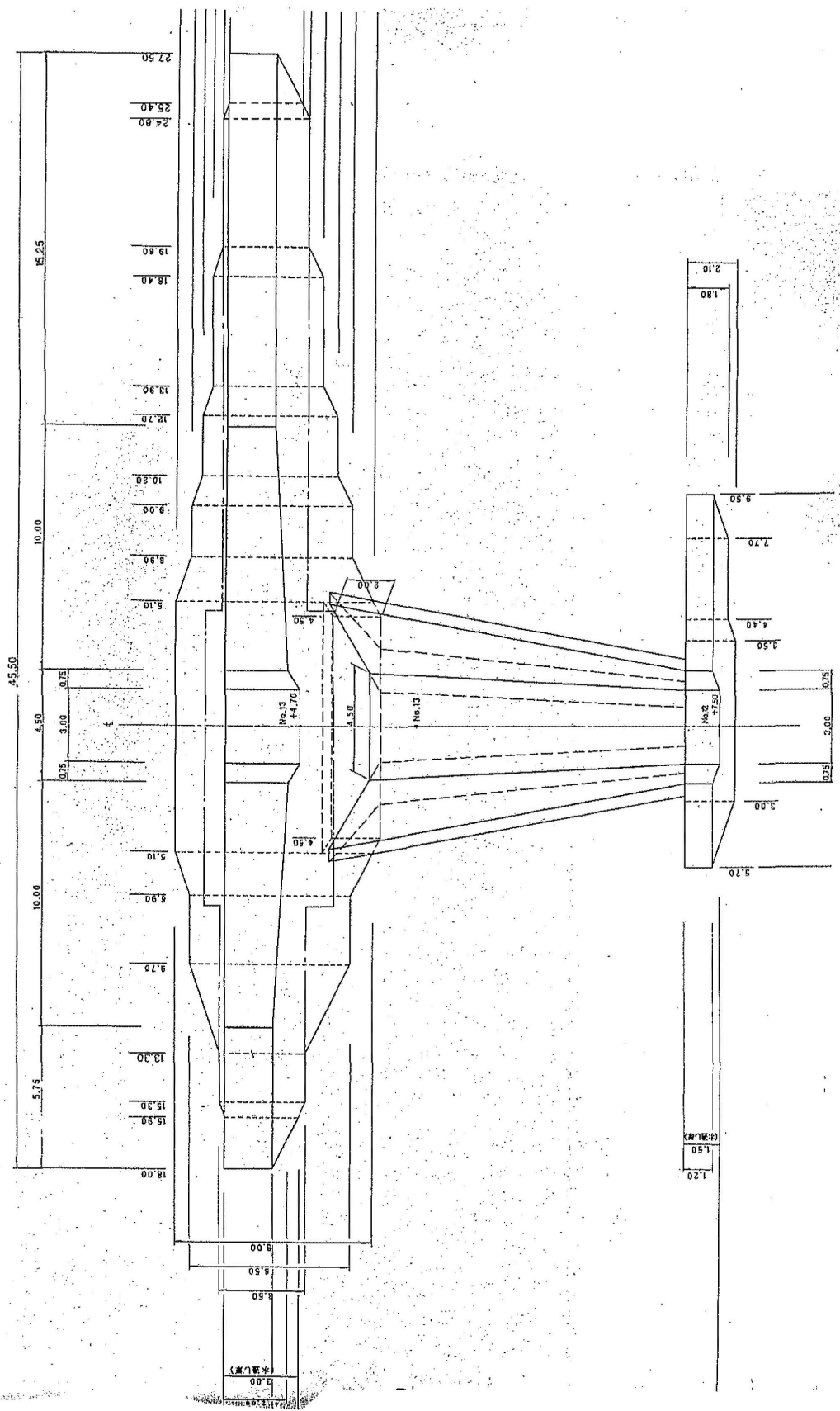
砂防設備台帳図

図面名称	縮尺	水系名	幹川名	河川名	溪流名	溪流名	溪流名	溪流名	溪流名	位置	市	町	村	大字	字
位置図	1/25,000	逢初川	逢初川	逢初川							熱海市			伊豆山	



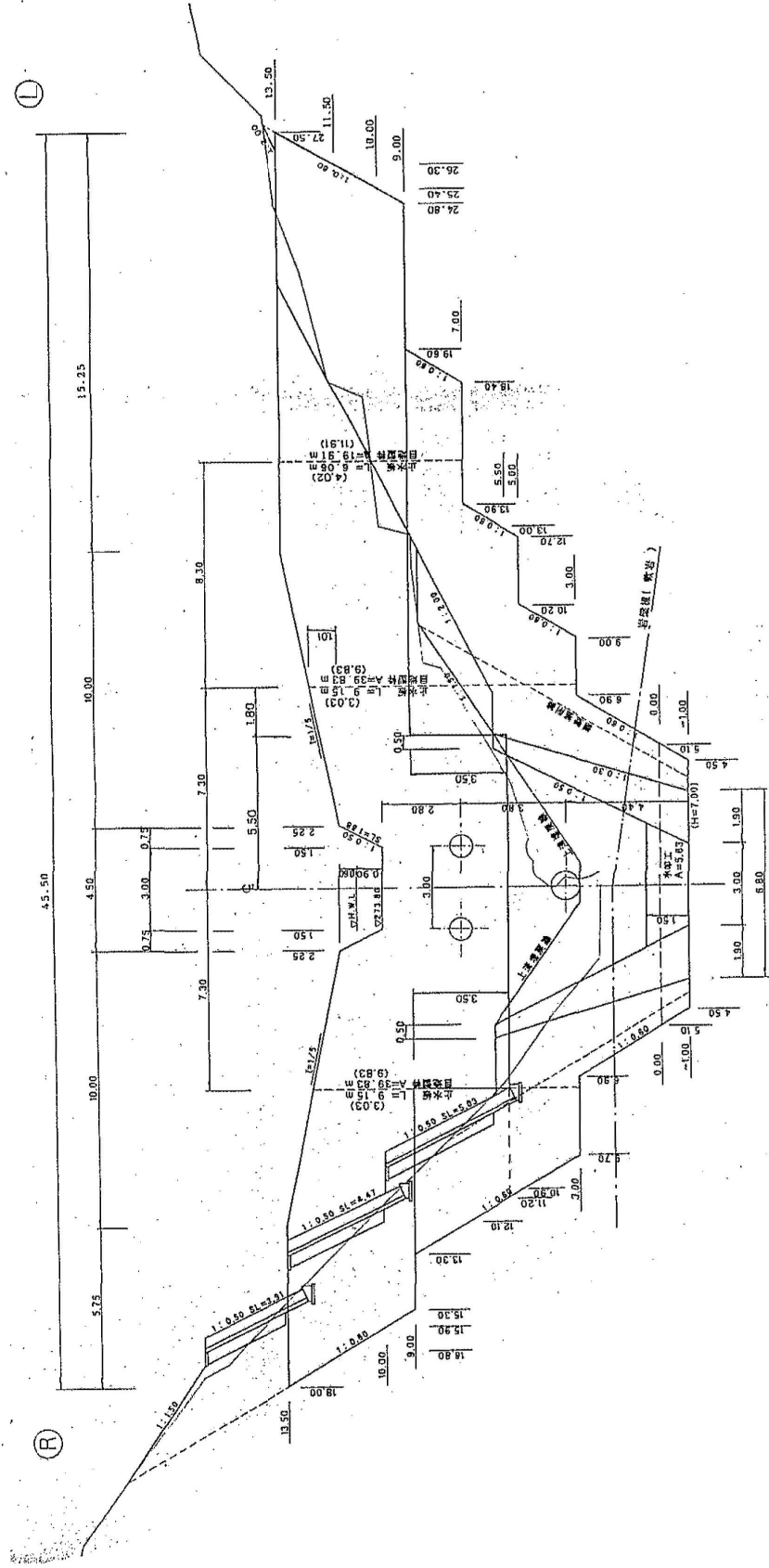
砂防設備台帳図		縮尺	1/200	水系名	逢初川	幹川名	逢初川	河川名	逢初川	溪流名		溪流名		溪流名		溪流名		溪流名	逢初川	位置	熱海市	町	伊豆山	大字	字
---------	--	----	-------	-----	-----	-----	-----	-----	-----	-----	--	-----	--	-----	--	-----	--	-----	-----	----	-----	---	-----	----	---

# ① 砂防ダム 平面図



砂防設備台帳図										縮尺	1/200	水系名	逢初川	幹川名	逢初川	河川名	逢初川	溪流名	逢初川	溪流名	逢初川	位置	熱海市	町村	伊豆山	大字	字
---------	--	--	--	--	--	--	--	--	--	----	-------	-----	-----	-----	-----	-----	-----	-----	-----	-----	-----	----	-----	----	-----	----	---

① 砂防ダム  
本堤



様式一1

H14年度整備データ

作成年月日

静岡県

<b>砂防設備台帳</b>		水系名		河川名		渓流名		郡市区町		大字		字	
渓流コード/市町村コード		逢初川		逢初川		逢初川		熱海市		伊豆山			
7230000000		7230010000		7230010000		7230010000		22205		505		0	

砂防指定地	指定件数(件)	1件	砂防ダム	該当の有無		改修状況	法河川区域
	面積(ha)	1.28		番号		その他区域	その他区域
	標識(基)	0基		標識(基)	0	道路	2,000m
	標柱(本)	6本				鉄道	
	砂防基準点の位置	河口	砂防ダム	地質	更新世～完新世 箱根火山古期 外輪山溶岩	人家	300戸
計画 諸元	流域面積(km <sup>2</sup> )	1.88	0.15	流域の状況		耕地	
	計画河床勾配	1/0	1/0	植生状況		その他 (公共施設等)	伊豆山小学校、橋梁3基
	現河床勾配	1/0	1/0	荒廃状況		他法令の 区域指定	
	最大時間雨量(mm/hr)	108.00	108.00	貯水池の有無			
	最大洪水流量(m <sup>3</sup> /s)	37.36	2.98	土地利用状況	山林(%)		
	比流量(m <sup>3</sup> /s/km <sup>2</sup> )	19.87	19.87		耕地(%)		
	川幅最大(m)				宅地(%)		
	川幅最小(m)				その他(%)		
	計画流出土砂量(m <sup>3</sup> )	71,440	5,700	特殊立法関係	中部圏		
	転石の大きさ平均(m)						
転石の大きさ最大(m)							
整備状況	整備土砂量(m <sup>3</sup> )	3,980.00	3,980.00				
	要整備土砂量(m <sup>3</sup> )						
	整備率(%)	5.57	69.82				
概成状況(既・未、年度)							

過去の災害状況

災害状況	年月日	被災状況

<b>砂防設備台帳</b>		水系名		幹川名		河川名		溪流名		郡市区町		大字		字	
溪流コード/市町村コード		逢初川		逢初川		逢初川		逢初川		熱海市		伊豆山			
7230000000		7230010000		7230010000		7230010000		7230010000		22205		505		0	
										位置					

溪流別各種施設調査書

砂防えん堤

番号	名称	種類	基数	形状・寸法			計画流量 (m <sup>3</sup> /S)	堆砂勾配	貯砂量 (m <sup>3</sup> )		堆砂状況
				高さ(m)	延長(m)	面積・立積			他数量	貯砂量	
①	砂防ダム	コンクリート	1	10.00	43.00			1/8.0	3,980.00		
合計			1						3,980.00		















<b>砂防設備台帳</b>		水系名 逢初川		幹川名 逢初川		河川名 逢初川		溪流名 逢初川		位置		郡市区町 熱海市		大字 伊豆山		字	
溪流コード/市町村コード 7230000000		7230010000		7230010000		7230010000		7230010000		22205		505		0			

溪流別各種施設調査書  
河川施設・その他

番号	名称	種類	基数	形状・寸法			抑制量(m <sup>3</sup> )	備考
				高さ(m)	延長(m)	立積・面積		
合計								



様式4

水系名		逢初川		逕流名		逢初川	
写真番号	工種	状況	写真番号				
	ダム工	下流より	工種				
							
写真番号	工種	状況	写真番号				
			工種				
							
写真番号	工種	状況	写真番号				
			工種				
