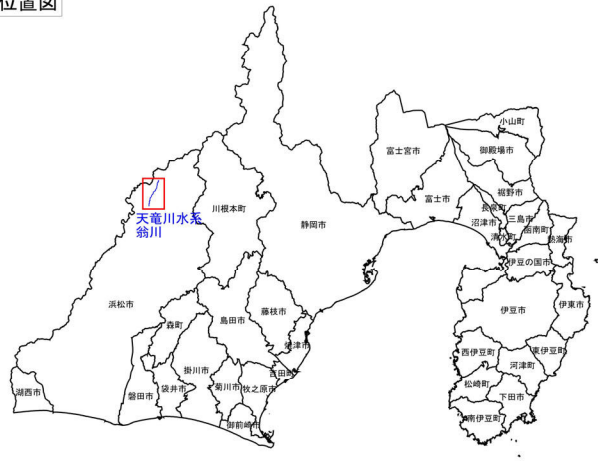


天竜川水系翁川 洪水浸水想定区域図 (想定最大規模)



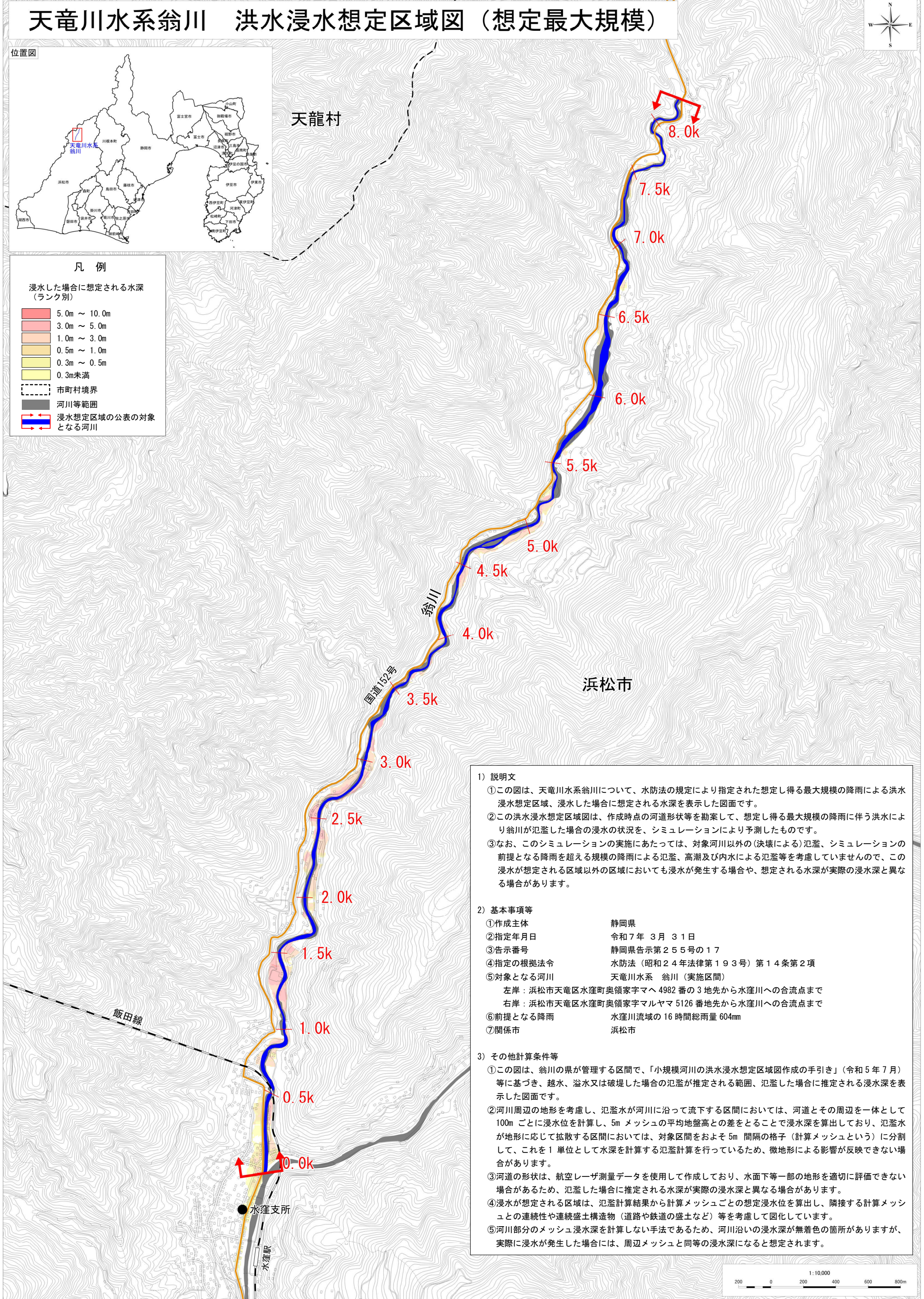
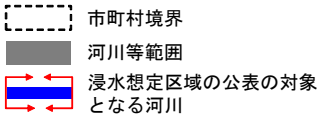
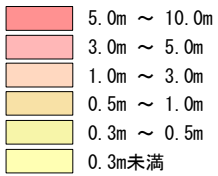
位置図



天龍村

凡例

浸水した場合に想定される水深 (ランク別)



1) 説明文

- ①この図は、天竜川水系翁川について、水防法の規定により指定された想定し得る最大規模の降雨による洪水浸水想定区域、浸水した場合に想定される水深を表示した図面です。
- ②この洪水浸水想定区域図は、作成時点の河道形状等を勘案して、想定し得る最大規模の降雨に伴う洪水により翁川が氾濫した場合の浸水の状況を、シミュレーションにより予測したものです。
- ③なお、このシミュレーションの実施にあたっては、対象河川以外の(決壊による)氾濫、シミュレーションの前提となる降雨を超える規模の降雨による氾濫、高潮及び内水による氾濫等を考慮していませんので、この浸水が想定される区域以外の区域においても浸水が発生する場合や、想定される水深が実際の浸水深と異なる場合があります。

2) 基本事項等

- ①作成主体 静岡県
- ②指定年月日 令和7年 3月 31日
- ③告示番号 静岡県告示第255号の17
- ④指定の根拠法令 水防法(昭和24年法律第193号)第14条第2項
- ⑤対象となる河川 天竜川水系 翁川(実施区間)
左岸: 浜松市天竜区水窪町奥領家字マへ4982番の3地先から水窪川への合流点まで
右岸: 浜松市天竜区水窪町奥領家字マルヤマ5126番地先から水窪川への合流点まで
- ⑥前提となる降雨 水窪川流域の16時間総雨量604mm
- ⑦関係市 浜松市

3) その他計算条件等

- ①この図は、翁川の県が管理する区間で、「小規模河川の洪水浸水想定区域図作成の手引き」(令和5年7月)等に基づき、越水、溢水又は破堤した場合の氾濫が推定される範囲、氾濫した場合に推定される浸水深を表示した図面です。
- ②河川周辺の地形を考慮し、氾濫水が河川に沿って流下する区間においては、河道とその周辺を一体として100mごとに浸水水位を計算し、5mメッシュの平均地盤高との差をとることで浸水深を算出しており、氾濫水が地形に応じて拡散する区間においては、対象区間をおよそ5m間隔の格子(計算メッシュという)に分割して、これを1単位として水深を計算する氾濫計算を行っているため、微地形による影響が反映できない場合があります。
- ③河道の形状は、航空レーザ測量データを使用して作成しており、水面下等一部の地形を適切に評価できない場合があるため、氾濫した場合に推定される水深が実際の浸水深と異なる場合があります。
- ④浸水が想定される区域は、氾濫計算結果から計算メッシュごとの想定浸水水位を算出し、隣接する計算メッシュとの連続性や連続盛土構造物(道路や鉄道の盛土など)等を考慮して図化しています。
- ⑤河川部分のメッシュ浸水深を計算しない手法であるため、河川沿いの浸水深が無着色の箇所がありますが、実際に浸水が発生した場合には、周辺メッシュと同等の浸水深になると想定されます。

