

## 企業局情報通信

## K-RELEASE

VOL 259

静岡県企業局

● 電話 054-221-2153

● F A X 054-251-5381

発行 令和7年12月25日

## 牧之原萩間工業用地 安全祈願祭を開催しました！

令和4年10月に企業局、牧之原市及びスズキ株式会社（以下、スズキ株）の三者により基本協定を締結した「牧之原萩間工業用地造成事業」について、**南工区の本格的な着工を前に、令和7年11月13日に安全祈願祭が挙行了されました。**

進出企業の要望を反映するオーダーメイド方式で造成を行う本事業は、スズキ株の相良工場の拡張のため、同工場西側隣接地に用地を整備することを目的としており、**完成後は次世代モビリティの研究開発施設や、テストコースとして活用される予定です。**

この事業は大規模なものであり、地域への大きな経済波及効果が期待されるとともに、完成後には**カーボンニュートラルの実現やEVシフト、DXの推進などに大きく寄与することが期待されます。**



▲「苺初の儀」

（左から、柳川企業局長、杉本牧之原市長、加藤スズキ株取締役副社長）



▲位置図

## 【 事業概要 】

「牧之原萩間工業用地」造成事業

区 分	内 容
事業 者	企業局、牧之原市、スズキ株
整備 箇所	牧之原市萩間地区
事業 期間	令和4年度～令和14年度頃
面 積	約47ha（うち南工区約19ha）
概算事業費	約140億円

# 令和 6 年度決算の概要

## 損益計算書【P/L】（令和 6 年 4 月 1 日から令和 7 年 3 月 31 日）

(単位：百万円、税抜き)

	工業用水道事業	水道事業	地域振興整備事業
営業収益 a	4,293	5,937	0
給水収益	4,202	5,843	—
土地売却収益	—	—	—
その他営業収益	91	94	—
営業費用 b	4,326	5,769	70
<b>営業利益 c=a-b</b>	<b>▲ 33</b>	<b>168</b>	<b>▲ 70</b>
営業外収益 d	276	586	64
営業外費用 e	72	170	13
<b>経常利益 f=c+d-e</b>	<b>171</b>	<b>584</b>	<b>▲ 19</b>
特別利益 g	215	0	68
特別損失 h	0	0	0
<b>当年度純利益 i=f+g-h</b>	<b>386</b>	<b>584</b>	<b>49</b>

### 3 会計決算の概要

#### ・工業用水道事業・水道事業

受取利息の増のほか、事業統合に伴う水運用の効率化や官民連携による運営コストの削減等により黒字となりました。

#### ・地域振興整備事業

受取利息の増等により黒字となりました。

### 当年度純利益の活用先

#### ・工業用水道事業・水道事業

施設整備のために借りた借入金(企業債)の返済や将来の施設更新費用に使用します。

#### ・地域振興整備事業

繰越欠損金を補てんし、新たな用地開発に向けた先行投資に使用します。

(注) 各事業会計は独立しているため、各事業の損益が他の事業に影響を与えることはありません。

## 貸借対照表【B/S】（令和 7 年 3 月 31 日）

(単位：百万円、税抜き)

	工業用水道事業	水道事業	地域振興整備事業
固定資産	45,762	66,672	492
うち構築物	(25,791)	(35,220)	—
開発整備資産	—	—	1,675
流動資産	5,343	6,911	10,840
うち現金預金	(4,516)	(6,165)	(10,783)
<b>資産合計</b>	<b>51,105</b>	<b>73,583</b>	<b>13,007</b>
固定負債	11,082	11,033	48
流動負債	1,714	1,827	5,549
繰延収益(負債)	5,063	12,121	—
資本	33,246	48,602	7,410
<b>負債・資本合計</b>	<b>51,105</b>	<b>73,583</b>	<b>13,007</b>

### 企業局 B/S の特徴

#### ・工業用水道事業・水道事業

水を送るための管路(構築物)や機械設備を所有することから、固定資産の割合が大きくなっています。

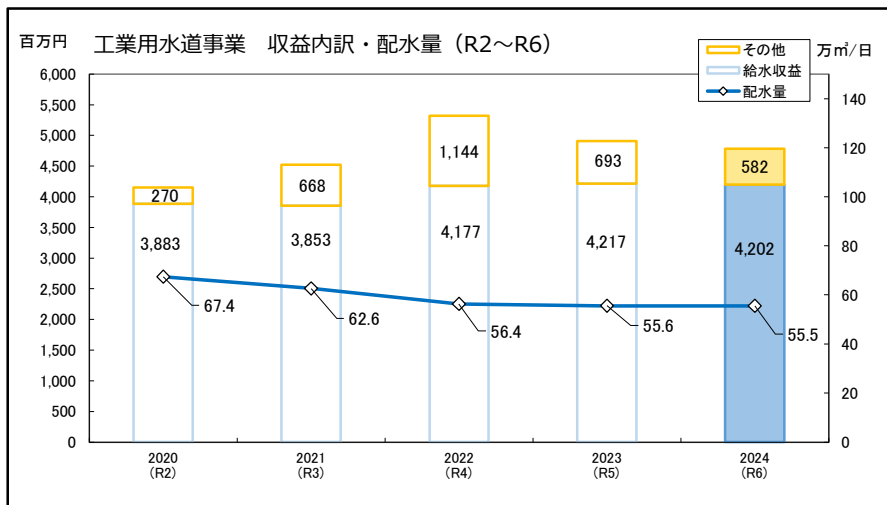
#### ・地域振興整備事業

造成中の用地は開発整備資産に計上されています。企業等からの前受金と自己資金で事業を行っており、借入はありません。

(注) 繰延収益とは、国庫補助金等の交付を受けて固定資産を取得・改良した場合に、補助金等相当額を会計上負債に整理したものです。現金支出を伴う金銭債務ではありません。

## 直近5年間（R2～R6）の営業状況

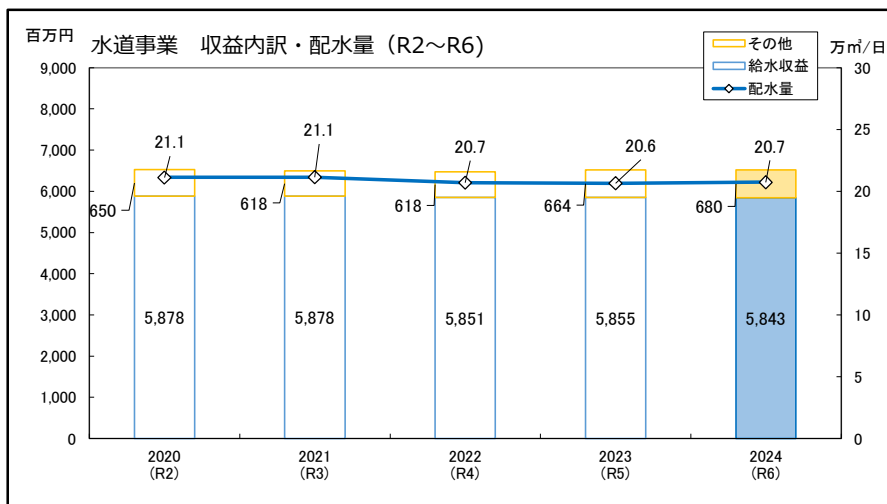
### 工業用水道事業会計



#### ポイント！

- ☑ R6の給水収益はR5と同水準
- ☑ R6のその他収益は遊休地売却による特別利益等を計上
- ☑ 給水収益及び配水量は長期的に減少傾向にあるため、コスト削減等に取り組んでいます

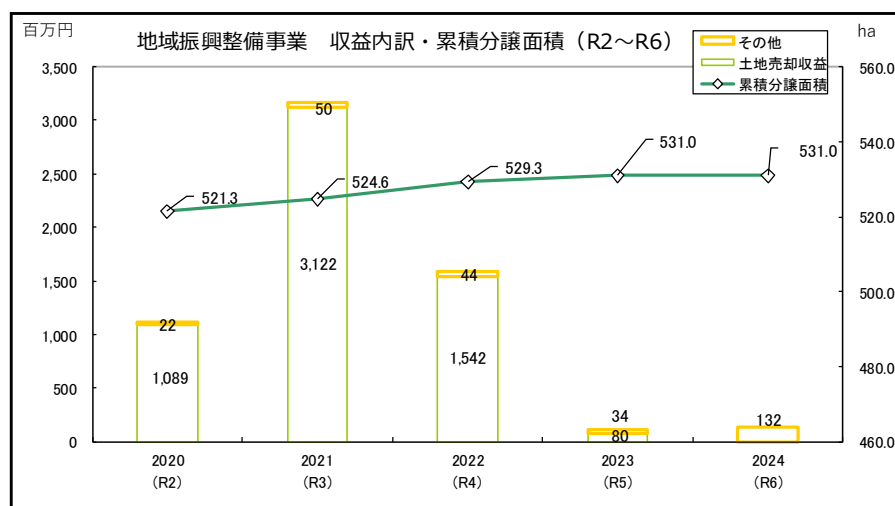
### 水道事業会計



#### ポイント！

- ☑ 市町に供給した水道用水の配水量は横ばいで推移
- ☑ 過去5年間の収益も横ばいで推移
- ☑ 将来にわたって安定的に給水するため、コスト削減に取り組みながら施設・管路の更新をしていきます

### 地域振興整備事業会計



#### ポイント！

- ☑ R6は用地引渡しがありませんでした
- ☑ 用地の売却時期や規模の違いにより、毎年度の収益は一定しません
- ☑ 用地毎の損益が黒字になるように経営しています

## 水道事業の業務状況(令和7年11月25日現在) (単位：千m<sup>3</sup>、%)

項目		基本水量 (日量)	基本水量 a		使用水量 b		使用率 b/a
			11 月分	累 計	11 月分	累 計	累 計
駿 豆	当 該 年 度	100	3,000	24,500	739	6,001	24.5
	前年度同期比	100.0	96.8	100.0	100.4	102.1	
榛 南	当 該 年 度	27	810	6,615	373	3,067	46.4
	前年度同期比	100.0	96.8	100.0	88.2	95.6	
遠 州	当 該 年 度	292	8,763	71,565	5,074	40,134	56.1
	前年度同期比	100.0	96.8	100.0	93.2	97.5	
合 計	当 該 年 度	419	12,573	102,680	6,186	49,202	47.9
	前年度同期比	100.0	96.8	100.0	93.6	97.9	

## 工業用水道事業の業務状況(令和7年11月25日現在) (単位：千m<sup>3</sup>、%)

項目		基本水量 (日量)	基本水量 a		使用水量 b		使用率 b/a
			11 月分	累 計	11 月分	累 計	累 計
柿田川	当 該 年 度	100	3,000	24,500	2,411	20,420	83.8
	前年度同期比	100.0	96.8	100.0	96.9	98.7	
ふじさん (富士川)	当 該 年 度	25	744	6,156	607	4,851	78.8
	前年度同期比	87.1	92.0	99.1	93.7	98.5	
ふじさん (東駿河湾)	当 該 年 度	294	8,840	73,041	6,362	51,682	70.8
	前年度同期比	96.9	95.7	99.6	88.8	92.9	
静 清	当 該 年 度	46	1,387	11,097	926	7,772	70.0
	前年度同期比	99.9	99.7	99.9	90.0	97.9	
中 遠	当 該 年 度	32	951	7,762	356	2,964	38.2
	前年度同期比	95.6	92.5	95.2	99.7	95.6	
西 遠	当 該 年 度	29	861	7,050	479	4,354	61.8
	前年度同期比	98.6	97.9	98.7	85.1	92.0	
湖 西	当 該 年 度	16	472	3,778	246	2,317	61.3
	前年度同期比	95.2	95.2	95.2	88.8	100.4	
合 計	当 該 年 度	542	16,255	133,384	11,387	94,360	70.7
	前年度同期比	97.2	95.9	99.2	90.9	95.0	

## 工業用水道事業水質試験結果(令和7年11月)

11 月の水質試験結果(月平均)は、全工水で各項目標準値以内となっています。

※月平均

項目(単位) (標準値)	水温(℃) -	濁度(度) 20 度以下	ph 6.5 ≤ pH ≤ 8.0	アルカリ度(mg/l) 75mg/l 以下	硬度(mg/l) 120mg/l 以下
柿田川	15.4	0.0	7.3	49.3	52.0
ふじさん(富士川)	13.0	0.5	7.7	44.5	47.4
ふじさん(東駿河湾) (岳南地区)	13.4	1.5	7.3	52.5	78.3
ふじさん(東駿河湾) (静岡庵地区)	13.5	1.0	7.5	50.1	79.0
静 清	19.1	0.0	7.4	56.9	80.1
中 遠	18.8	0.2	7.6	42.3	46.0
西 遠	16.0	0.3	7.5	39.4	47.4
湖 西	14.7	0.6	7.4	18.1	19.7

※その他項目等の水質試験結果の詳細は企業局 HP にて

<https://www.pref.shizuoka.jp/kurashikankyo/suido/kogyoyosui/1040824/index.html>