





凡例

-  裾野市水源保全地域
-  変更(除外)水源保全地域
-  市町村界
-  図郭 1km×1km

「測量法に基づく国土地理院長承認（複製）R 8JHf 7」
「本製品を複製する場合には、国土地理院の長の承認を得なければならない。」

1.0km
1:25,000