

■ 安間川

1. 氾濫をできるだけ防ぐ・減らすための対策

区分・アクション名		実施主体	
1-1	河川改修・整備	静岡県	浜松土木事務所工事課 企画検査課
		浜松市	河川課 中央土木整備事務所
1-2	下水道施設の整備	浜松市	下水道工事課 河川課 中央土木整備事務所
1-3	水路や道路側溝の浚渫・改良	浜松市	河川課 中央土木整備事務所 浜名土木整備事務所
1-4	校庭貯留施設の整備	浜松市	河川課、教育施設課、 中央土木事務所、 浜名土木事務所、 公園管理事務所
		静岡県	浜松土木事務所工事課
1-5	農地の保全	浜松市	農地整備課
1-6	水田貯留可能性検証 (田んぼダム)	浜松市	農地整備課
1-7	逆流防止施設の整備	浜松市	中央土木整備事務所 河川課
1-8	新たな対策の掘り起こしの検討	静岡県 浜松市	本協議会構成員



安間川河川改修状況
(静岡県浜松土木事務所)



校庭貯留
笠井中
(中央土木整備事務所)



北島7号排水路
逆流防止施設整備
完成状況
(中央土木整備事務所)

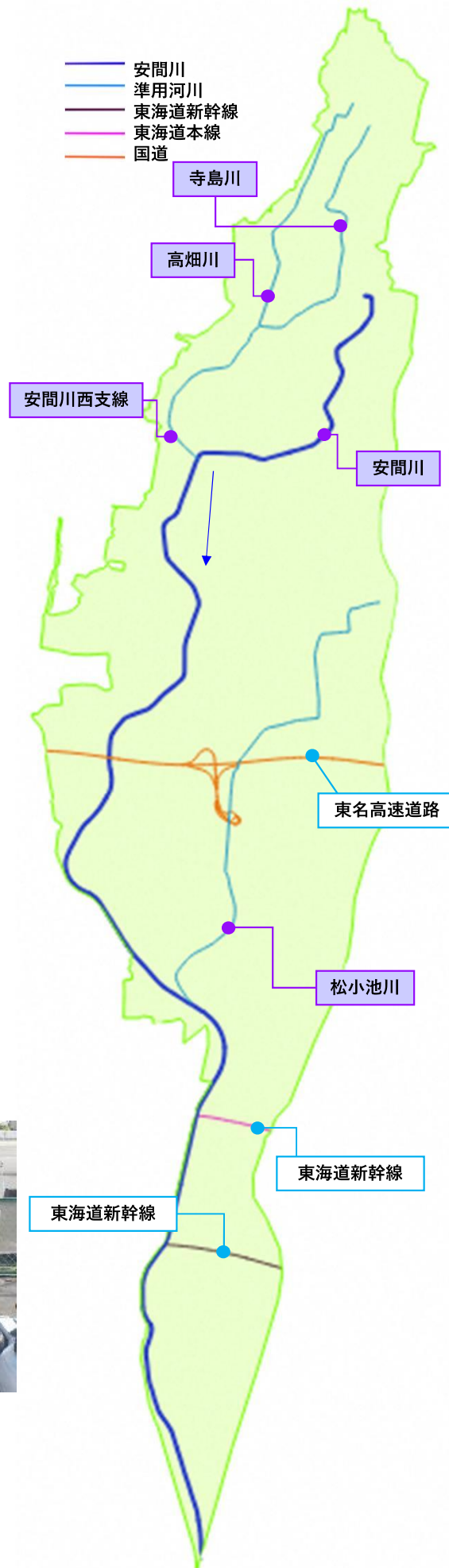
■ 安間川

2. 被害対象を減少させるための対策

区分・アクション名		実施主体	
2-1	開発許可制度の見直し	浜松市	土地政策課
2-2	立地適正化計画における防災指針の記載	浜松市	都市計画課

3. 被害の軽減、早期復旧・復興のための対策

区分・アクション名		実施主体	
3-1	水害リスク情報の空白域の解消	静岡県	河川企画課
3-2	ハザードマップの周知および住民の水害リスクに対する理解促進の取組 (出前講座、マイ・タイムライン、避難訓練等)	静岡県	西部地域局危機管理課
		浜松市	危機管理課
3-3	宅地建物取引業団体への水災害リスク情報等の説明	静岡県	浜松土木事務所
		浜松市	浜松市関係課
3-4	要配慮者利用施設における避難確保計画の作成促進と避難の実効性確保	静岡県 浜松市	危機管理課
3-5	地域が作成する避難計画の作成支援 (緊急避難所の指定等)	浜松市	危機管理課
3-6	通行規制情報の周知 (浜松市防災マップ)	浜松市	道路保全課
3-7	水位情報およびカメラ映像の提供 (県：サイボスレーダー、浜松市：浜松市土木防災情報システム)	静岡県	浜松土木事務所維持管理課
		浜松市	河川課
3-8	緊急時のポンプ排水 (可搬式ポンプの設置)	浜松市	中央土木事務所
3-9	土のうステーション運営 (中央区役所ほか)	浜松市	中央土木事務所、河川課



浜松市土木防災情報システム
(河川課)



緊急内水ポンプ設置状況
(中央土木整備事務所)



土のうステーション運営
東行政センター
(河川課)

■馬込川（下流①）

1. 氾濫をできるだけ防ぐ・減らすための対策

区分・アクション名		実施主体	
1-1	河川・排水路の整備	静岡県	浜松土木事務所工事課
		浜松市	道路保全課 中央土木整備事務所 河川課
1-2	水路や道路側溝の維持管理	浜松市	中央土木整備事務所 農地整備課
1-3	農地の保全	浜松市	農地整備課
1-4	水田貯留可能性検証 (田んぼダム)	浜松市	農地整備課
1-5	校庭貯留施設の整備	浜松市	河川課、教育施設課 中央土木整備事務所
1-6	公園貯留施設の整備	浜松市	公園管理事務所
1-7	ポンプ施設等排水機能の強化	浜松市	中央土木整備事務所 河川課 農地整備課
		静岡県	西部農林事務所
1-8	逆流防止施設の整備	浜松市	中央土木整備事務所



馬込川下流 河川改修状況
(静岡県浜松土木事務所)

浚渫・除草状況 (農地整備課)



- 法河川（一級・二級）
- 準用河川
- 東海道新幹線
- 東海道本線
- 国道



高塚ポンプ場状況
(中央土木整備事務所)

- 凡例
- ..河川名
 - ..河川対策
 - ..流域対策

■馬込川（下流①）

2. 被害対象を減少させるための対策

区分・アクション名		実施主体	
2-1	開発許可制度の見直し	浜松市	土地政策課
2-2	立地適正化計画における防災指針の記載	浜松市	都市計画課

3. 被害の軽減、早期復旧・復興のための対策

区分・アクション名		実施主体	
3-1	水害リスク情報の空白域の解消	静岡県	河川企画課
3-2	ハザードマップの周知および住民の水害リスクに対する理解促進の取組（出前講座、マイ・タイムライン、避難訓練等）	浜松市	危機管理課
3-3	宅地建物取引業団体への水災害リスク情報等の説明	浜松市	浜松市関係課
3-4	要配慮者利用施設における避難確保計画の作成促進と避難の実効性確保	浜松市	危機管理課
3-5	地域が作成する避難計画の作成支援（緊急避難所の指定等）	浜松市	危機管理課
3-6	通行規制情報の周知（浜松市防災マップ）	浜松市	道路保全課
3-7	水位情報およびカメラ映像の提供（県：サイボスレーダー、浜松市：浜松市土木防災情報システム）	静岡県 浜松市	浜松市土木事務所維持管理課 河川課
3-8	土のうステーション運営（中央区役所ほか）	浜松市	中央土木事務所、河川課
3-9	水防団の強化（備蓄資材の拡充、水防倉庫の改修等）	浜松市	河川課

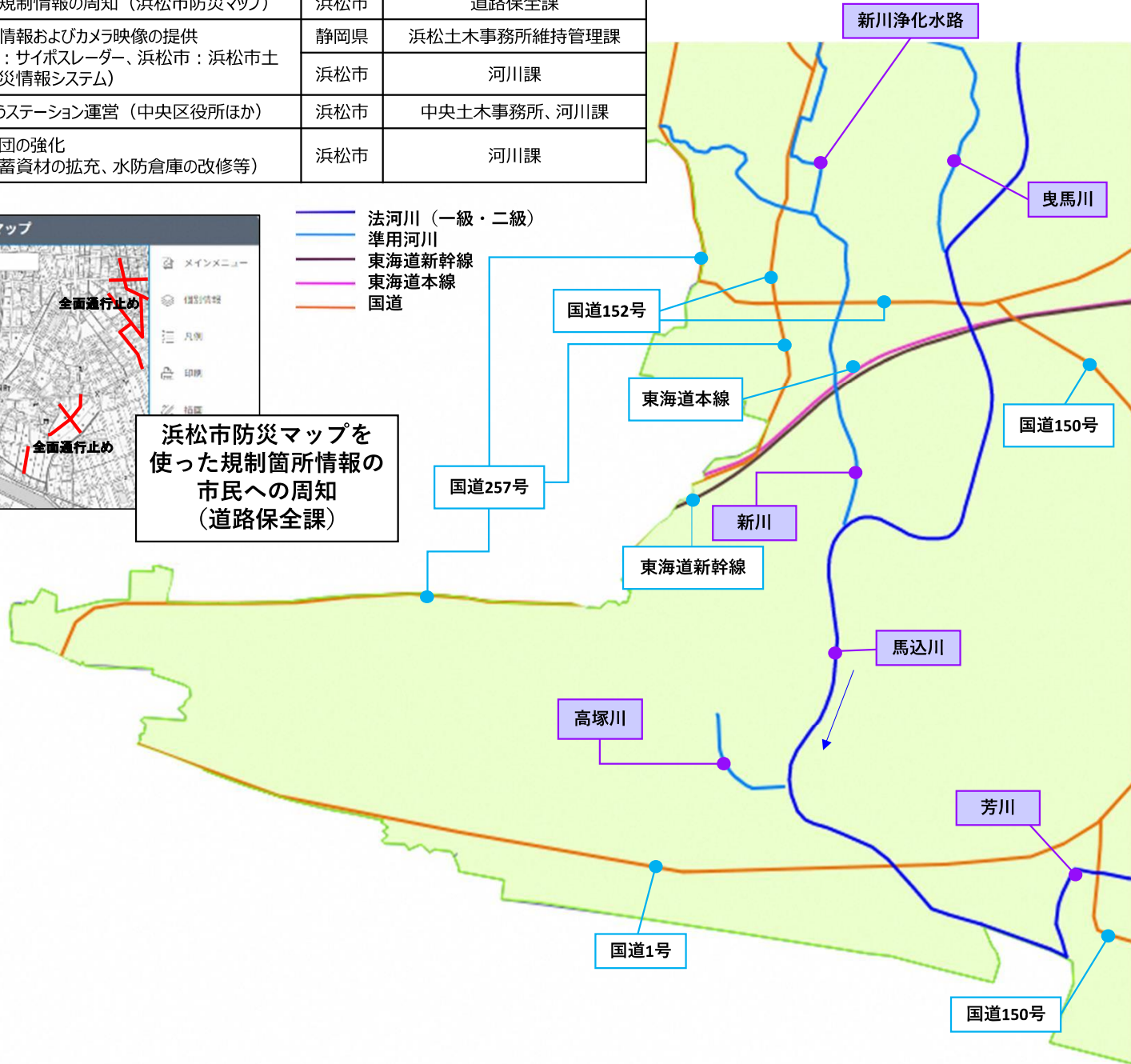


土のうステーション運営
可美協働センター
(河川課)



浜松市防災マップを使った規制箇所情報の市民への周知
(道路保全課)

- 法河川（一級・二級）
- 準用河川
- 東海道新幹線
- 東海道本線
- 国道



■馬込川（下流②）

1. 氾濫をできるだけ防ぐ・減らすための対策


区分・アクション名		実施主体	
1-1	河川・排水路の整備	静岡県	浜松土木事務所工事課
		浜松市	中央土木整備事務所
1-2	水路や道路側溝の維持管理	浜松市	中央土木整備事務所 農地整備課
1-3	農地の保全	浜松市	農地整備課
1-4	校庭貯留施設の整備	浜松市	教育施設課
1-5	公園貯留施設の整備	浜松市	公園管理事務所
1-6	ポンプ施設等排水機能の強化	浜松市	中央土木整備事務所 河川課 農地整備課
1-7	逆流防止施設の整備	浜松市	農地整備課



三島1号排水路改修
(中央土木整備事務所)

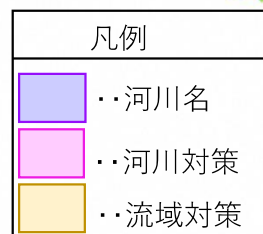


樋門（手動）



樋門（自動）

逆流防止施設の整備
(農地整備課)



■馬込川（下流②）

2. 被害対象を減少させるための対策

区分・アクション名		実施主体	
2-1	開発許可制度の見直し	浜松市	土地政策課
2-2	立地適正化計画における防災指針の記載	浜松市	都市計画課

3. 被害の軽減、早期復旧・復興のための対策

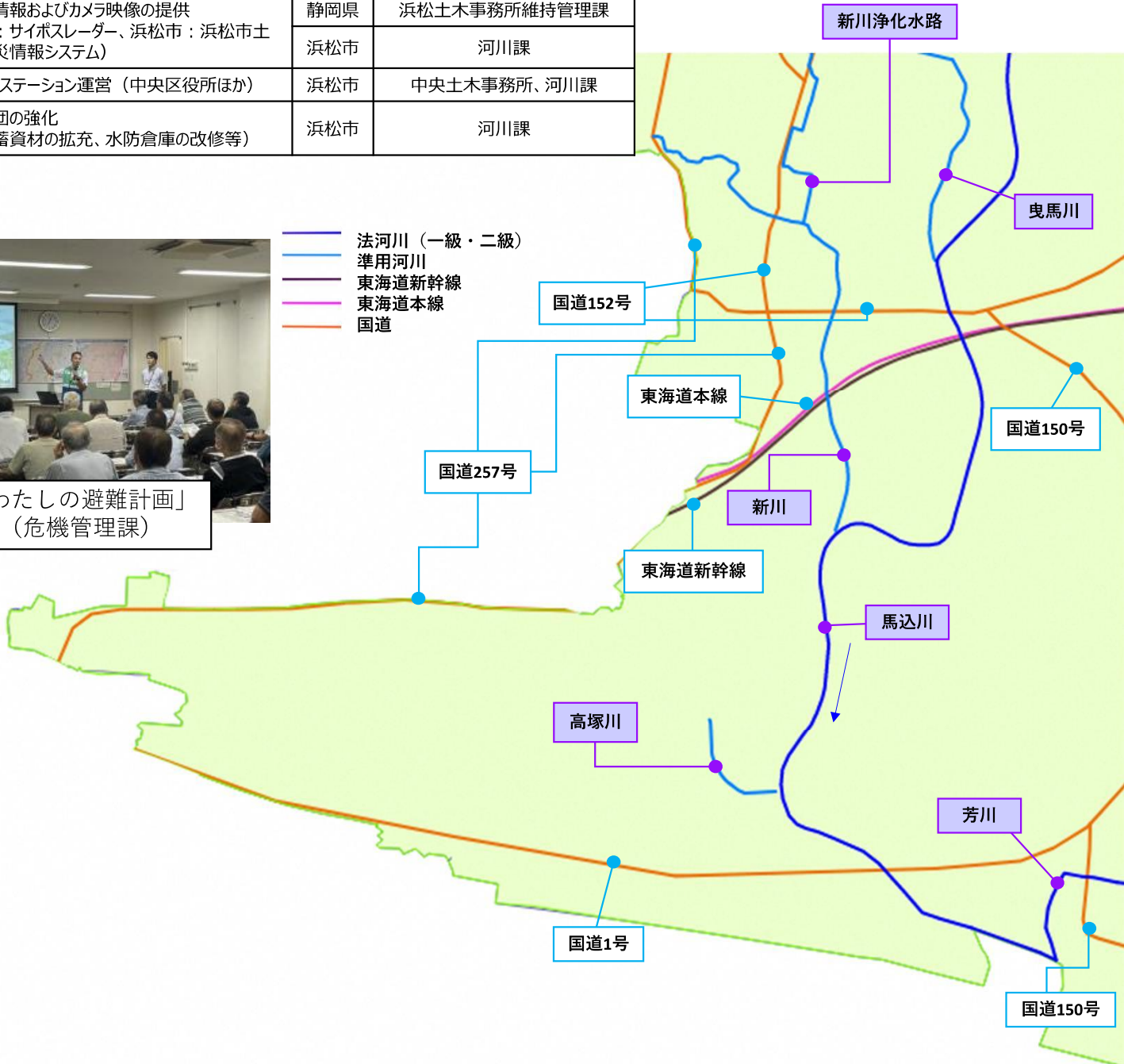
区分・アクション名		実施主体	
3-1	ハザードマップの周知および住民の水害リスクに対する理解促進の取組（出前講座、マイ・タイムライン、避難訓練等）	浜松市	危機管理課
3-2	宅地建物取引業団体への水災害リスク情報等の説明	浜松市	浜松市関係課
3-3	要配慮者利用施設における避難確保計画の作成促進と避難の実効性確保	浜松市	危機管理課
3-4	地域が作成する避難計画の作成支援（緊急避難所の指定等）	浜松市	危機管理課
3-5	通行規制情報の周知（浜松市防災マップ）	浜松市	道路保全課
3-6	水位情報およびカメラ映像の提供（県：サイボスレーダー、浜松市：浜松市土木防災情報システム）	静岡県 浜松市	浜松土木事務所維持管理課 河川課
3-7	土のうステーション運営（中央区役所ほか）	浜松市	中央土木事務所、河川課
3-8	水防団の強化（備蓄資材の拡充、水防倉庫の改修等）	浜松市	河川課



浜松市土木防災情報システム（河川課）



「わたしの避難計画」
（危機管理課）

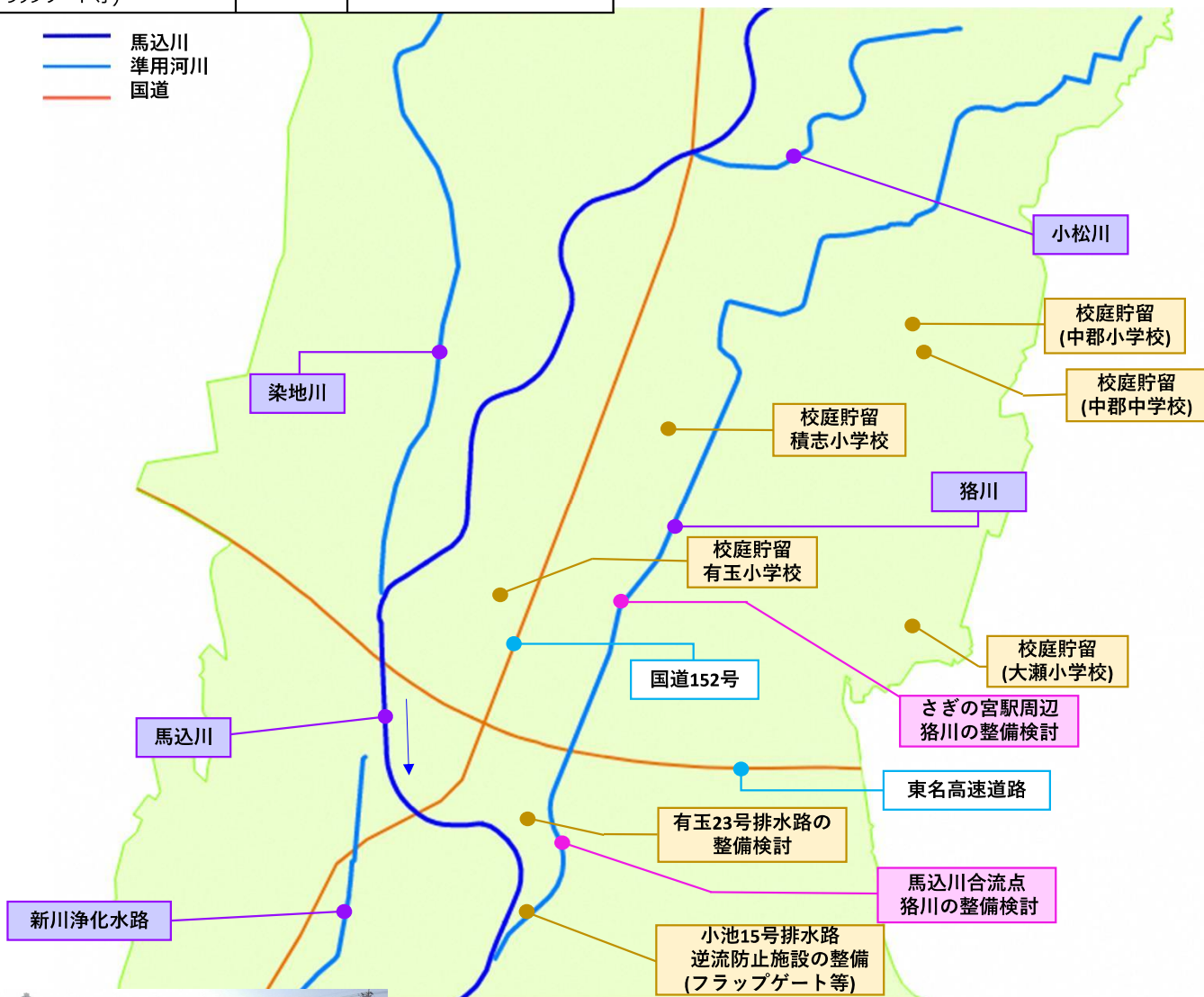


■ 馬込川（中流）

1. 氾濫をできるだけ防ぐ・減らすための対策

区分・アクション名		実施主体	
1-1	河川・排水路の整備	浜松市	中央土木整備事務所
1-2	水路や道路側溝の維持管理	浜松市	浜名土木整備事務所 中央土木整備事務所
1-3	農地の保全	浜松市	農地整備課
1-4	校庭貯留施設の整備	浜松市	河川課、教育施設課 中央土木整備事務所
1-5	下水道施設の整備検討	浜松市	下水道工事課
1-6	ポンプ施設等排水機能の強化	浜松市	中央土木整備事務所 河川課
1-7	逆流防止施設の整備 (フラップゲート等)	浜松市	中央土木整備事務所

— 馬込川
— 準用河川
— 国道



中郡町6号排水路工事
(中央土木整備事務所)

凡例	
■	河川名
■	河川対策
■	流域対策

■ 馬込川（中流）

2. 被害対象を減少させるための対策

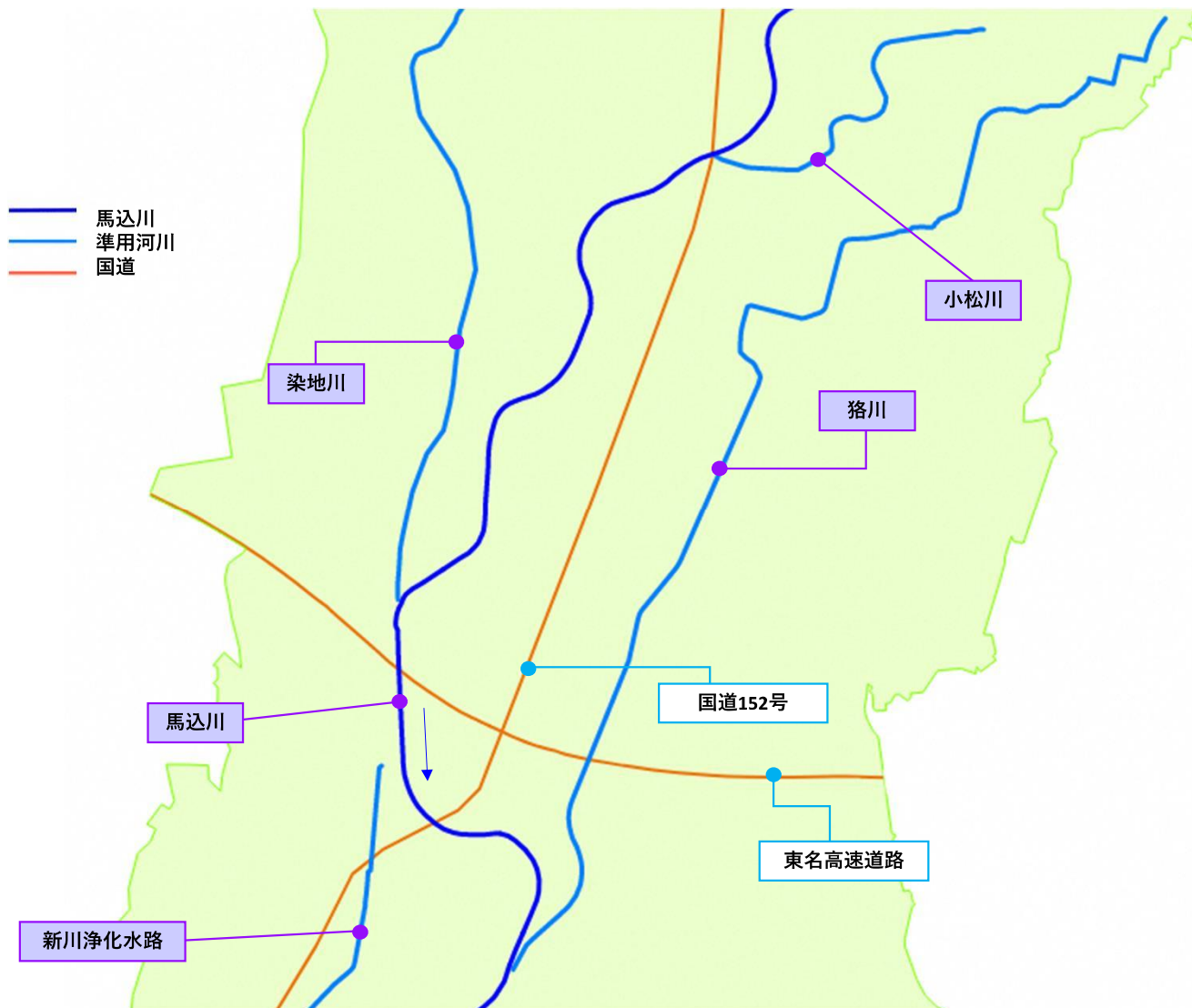
区分・アクション名		実施主体	
2-1	開発許可制度の見直し	浜松市	土地政策課
2-2	立地適正化計画における防災指針の記載	浜松市	都市計画課

3. 被害の軽減、早期復旧・復興のための対策

区分・アクション名		実施主体	
3-1	ハザードマップの周知および住民の水害リスクに対する理解促進の取組（出前講座、マイ・タイムライン、避難訓練等）	浜松市	危機管理課
3-2	宅地建物取引業団体への水災害リスク情報等の説明	浜松市	浜松市関係課
3-3	要配慮者利用施設における避難確保計画の作成促進と避難の実効性確保	静岡県 浜松市	危機管理課
3-4	地域が作成する避難計画の作成支援（緊急避難所の指定等）	浜松市	危機管理課
3-5	通行規制情報の周知（浜松市防災マップ）	浜松市	道路保全課
3-6	水位情報およびカメラ映像の提供（県：サイボスレーダー、浜松市：浜松市土木防災情報システム）	静岡県	浜松土木事務所維持管理課
		浜松市	河川課
3-7	土のうステーション運営（中央区役所ほか）	浜松市	浜名土木事務所、河川課
3-8	水防団の強化（備蓄資材の拡充、水防倉庫の改修等）	浜松市	河川課



土のうステーション運営
浜名協働センター
(河川課)



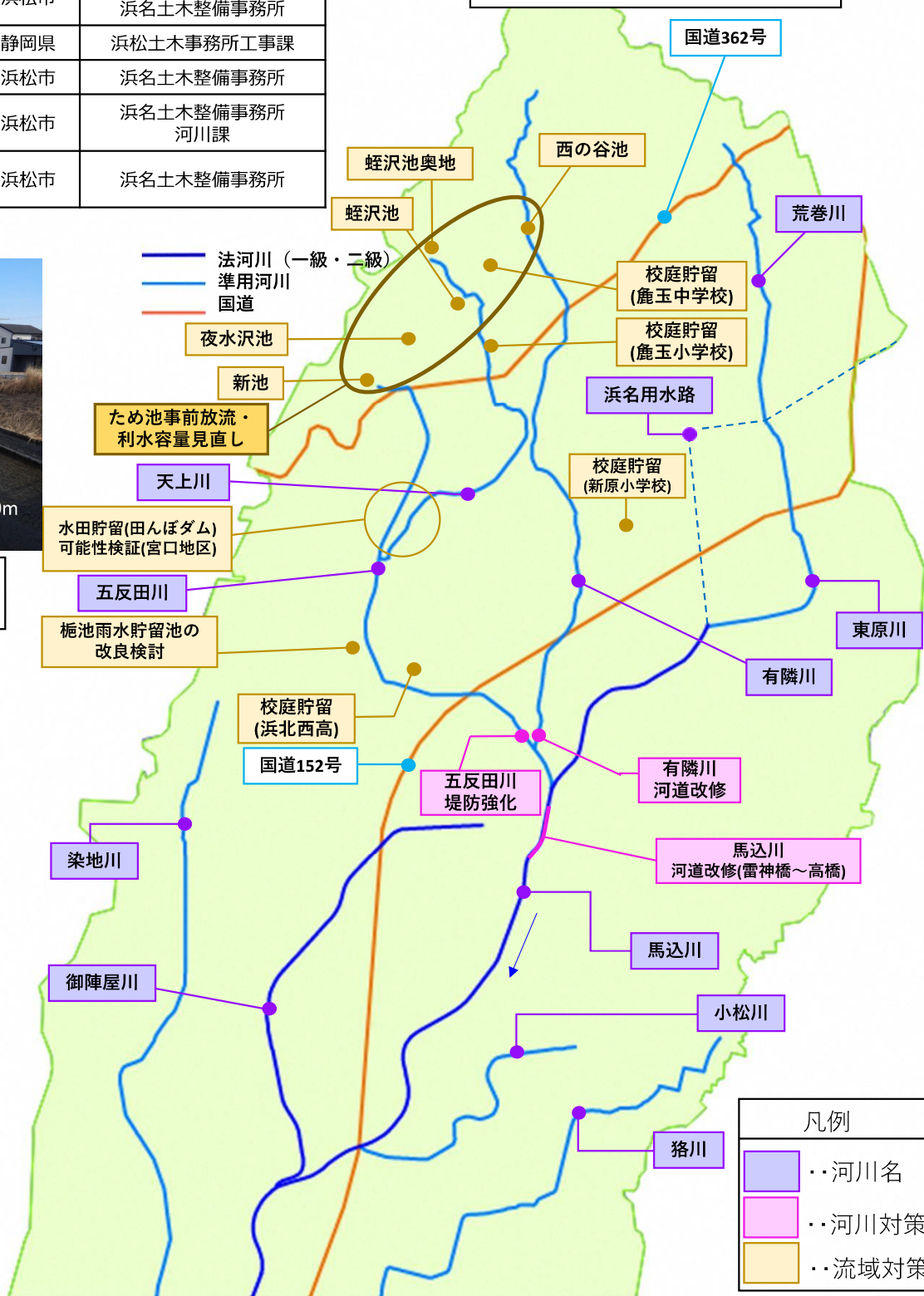
■馬込川（上流）

1. 氾濫をできるだけ防ぐ・減らすための対策

区分・アクション名		実施主体	
1-1	河川・排水路の整備	静岡県	浜松土木事務所工事課
		浜松市	浜名土木整備事務所
1-2	水路や道路側溝の維持管理	浜松市	浜名土木整備事務所
1-3	農地の保全	浜松市	農地整備課
1-4	ため池の保全	浜松市	河川課 農地整備課 浜名土木整備事務所
1-5	水田貯留可能性検証 (田んぼダム)	浜松市	農地整備課
1-6	校庭貯留施設の整備	浜松市	河川課、教育施設課 浜名土木整備事務所
		静岡県	浜松土木事務所工事課
1-7	雨水貯水施設の整備検討	浜松市	浜名土木整備事務所
1-8	ポンプ施設等排水 機能の強化	浜松市	浜名土木整備事務所 河川課
1-9	逆流防止施設の整備 (フラップゲート等)	浜松市	浜名土木整備事務所



馬込川水系五反田川
河川改修状況
(浜松市浜名土木整備事務所)



R6実績：河川改修L=15.0m
(雷神橋上流左岸)

馬込川上流 河川改修状況
(静岡県浜松土木事務所)



田んぼダムの取組み
(農地整備課)

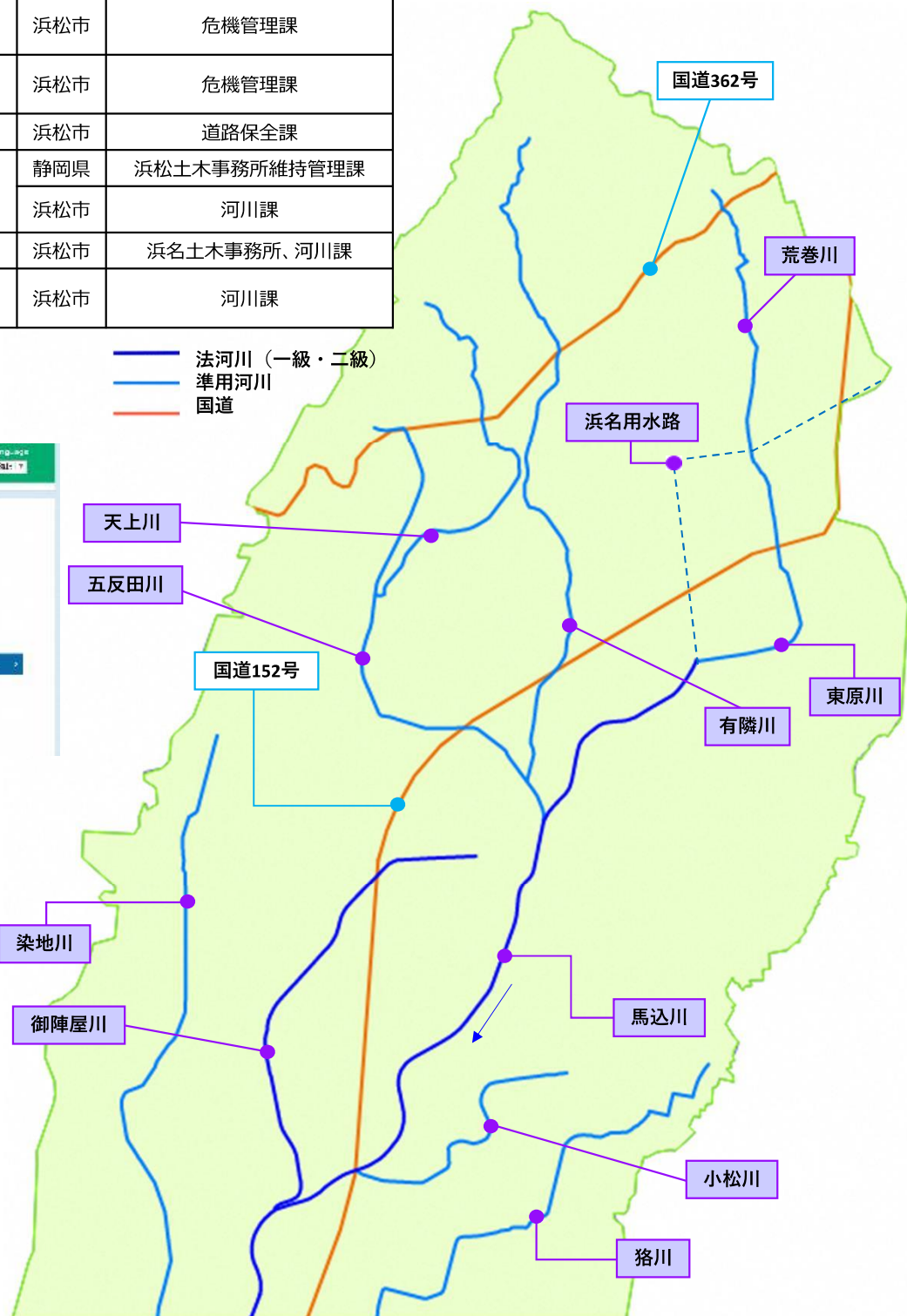
■馬込川（上流）

2. 被害対象を減少させるための対策

区分・アクション名		実施主体	
2-1	開発許可制度の見直し	浜松市	土地政策課
2-2	立地適正化計画における防災指針の記載	浜松市	都市計画課

3. 被害の軽減、早期復旧・復興のための対策


区分・アクション名		実施主体	
3-1	ハザードマップの周知および住民の水害リスクに対する理解促進の取組（出前講座、マイ・タイムライン、避難訓練等）	浜松市	危機管理課
3-2	宅地建物取引業団体への水災害リスク情報等の説明	浜松市	浜松市関係課
3-3	要配慮者利用施設における避難確保計画の作成促進と避難の実効性確保	浜松市	危機管理課
3-4	地域が作成する避難計画の作成支援（緊急避難所の指定等）	浜松市	危機管理課
3-5	通行規制情報の周知（浜松市防災マップ）	浜松市	道路保全課
3-6	水位情報およびカメラ映像の提供（県：サイボスリーダー、浜松市：浜松市土木防災情報システム）	静岡県	浜松土木事務所維持管理課
		浜松市	河川課
3-7	土のうステーション運営（中央区役所ほか）	浜松市	浜名土木事務所、河川課
3-8	水防団の強化（備蓄資材の拡充、水防倉庫の改修等）	浜松市	河川課



■馬込川（芳川）

1. 氾濫をできるだけ防ぐ・減らすための対策

区分・アクション名		実施主体	
1-1	河川・排水路の整備	静岡県	浜松土木事務所工事課
		浜松市	中央土木整備事務所 河川課
1-2	水路や道路側溝の維持管理	浜松市	中央土木整備事務所
1-3	農地の保全	浜松市	農地整備課
1-4	校庭貯留施設の整備	浜松市	河川課、教育施設課 中央土木整備事務所
1-5	公園貯留施設の整備	浜松市	公園管理事務所
1-6	雨水貯留施設の整備	浜松市	中央土木整備事務所
1-7	ポンプ施設等排水機能の強化	浜松市	中央土木整備事務所 河川課
1-8	逆流防止施設の整備	浜松市	中央土木整備事務所



貯留施設整備工事
(中央土木整備事務所)



貯留施設整備工事
芳川公園
(公園管理事務所)



貯留施設整備工事
大蒲公園
(公園管理事務所)



R7実績：河川改修L=900m
右岸用地調査



R7実績：河川改修L=900m
樋門予備設計

芳川 河川改修状況
(静岡県浜松土木事務所)



■馬込川（芳川）

2. 被害対象を減少させるための対策

区分・アクション名		実施主体	
2-1	開発許可制度の見直し	浜松市	土地政策課
2-2	立地適正化計画における防災指針の記載	浜松市	都市計画課

3. 被害の軽減、早期復旧・復興のための対策

区分・アクション名		実施主体	
3-1	水害リスク情報の空白域の解消	静岡県	河川企画課
3-2	ハザードマップの周知および住民の水害リスクに対する理解促進の取組 (出前講座、マイ・タイムライン、避難訓練等)	浜松市	危機管理課
3-3	宅地建物取引業団体への水災害リスク情報等の説明	浜松市	浜松市関係課
3-4	要配慮者利用施設における避難確保計画の作成促進と避難の実効性確保	浜松市	危機管理課
3-5	地域が作成する避難計画の作成支援 (緊急避難所の指定等)	浜松市	危機管理課
3-6	通行規制情報の周知（浜松市防災マップ）	浜松市	道路保全課
3-7	水位情報およびカメラ映像の提供 (県：サイボスレーダー、浜松市：浜松市土木防災情報システム)	静岡県	浜松土木事務所維持管理課
		浜松市	河川課
3-8	土のうステーション運営（中央区役所ほか）	浜松市	中央土木事務所、河川課
3-9	水防団の強化 (備蓄資材の拡充、水防倉庫の改修等)	浜松市	河川課



緊急内水ポンプ設置状況
四本松町
(中央土木整備事務所)

- 芳川
- 準用河川
- 東海道新幹線
- 東海道本線
- 国道



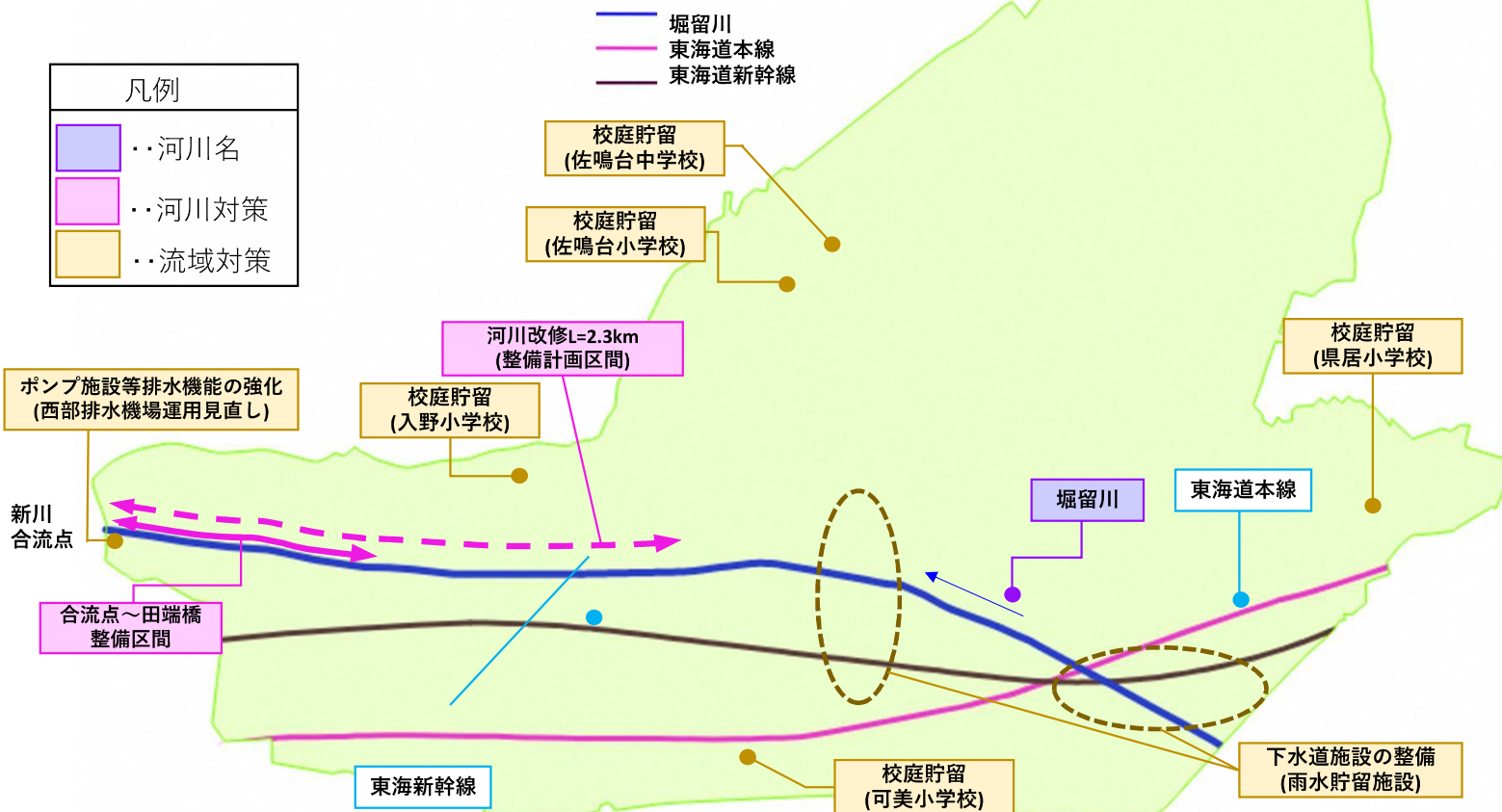
浜松市土木防災情報システム
(河川課)



■ 堀留川

1. 氾濫をできるだけ防ぐ・減らすための対策

区分・アクション名		実施主体	
1-1	河川改修・整備	静岡県	浜松土木事務所 工事課
		浜松市	河川課 中央土木整備事務所
1-2	ポンプ施設等 排水機能の強化	浜松市	河川課 中央土木整備事務所
1-3	逆流防止施設の整備	浜松市	中央土木整備事務所
1-4	河川の維持管理	静岡県	浜松土木事務所 工事課
1-5	水路や道路側溝の維持管理	浜松市	中央土木整備事務所
1-6	校庭貯留施設の整備	浜松市	河川課 教育施設課 中央土木整備事務所
1-7	雨水貯水施設の整備	浜松市	河川課 中央土木整備事務所
1-8	下水道施設の整備	浜松市	下水道工事課
1-9	新たな対策の掘り起こしの検討	静岡県 浜松市	本協議会構成員



■ 堀留川

2. 被害対象を減少させるための対策

区分・アクション名		実施主体	
2-1	開発許可制度の見直し	浜松市	土地政策課
2-2	立地適正化計画における防災指針の記載	浜松市	都市計画課

3. 被害の軽減、早期復旧・復興のための対策

区分・アクション名		実施主体	
3-1	水害リスク情報の空白域の解消	静岡県	河川企画課
3-2	ハザードマップの周知および住民の水害リスクに対する理解促進の取組 (出前講座、マイ・タイムライン、避難訓練等)	静岡県	西部地域局危機管理課
		浜松市	危機管理課
3-3	宅地建物取引業団体への水災害リスク情報等の説明	浜松市	浜松市関係課
3-4	要配慮者利用施設における避難確保計画の作成促進と避難の実効性確保	静岡県 浜松市	危機管理課
3-5	地域が作成する避難計画の作成支援 (緊急避難所の指定等)	浜松市	危機管理課
3-6	通行規制情報の周知 (浜松市防災マップ)	浜松市	道路保全課
3-7	水位情報およびカメラ映像の提供 (県：サイボスレーダー、浜松市：浜松市土木防災情報システム)	静岡県	浜松土木事務所維持管理課
		浜松市	河川課
3-8	土のうステーション運営 (中央区役所ほか)	浜松市	中央土木事務所、河川課
3-9	水防団の強化 (備蓄資材の拡充、水防倉庫の改修等)	浜松市	河川課



土のうステーション運営
西行政センター
(河川課)

