




生きる力をはぐくむ森MAP



森の名前
場所
活動可能場所の数
森の特徴やプログラムのヒント
★ 色つきの場所はガイドを作成した森です。



気多
浜松市春野町豊岡
活動可能場所数力所
森林作業・樹木の生態

口坂本 (ガイドNo.2)
静岡市葵区口坂本
活動可能場所数力所
野生動物・市民参加の森

県民の森 (ガイドNo.3)
静岡市葵区岩崎
活動可能場所多数
高山の生物・森の多様性

コンヤ沢
静岡市葵区梅ヶ島
活動可能場所数力所
森林作業・樹木の生態

千本
沼津市原など
活動可能箇所多数
海辺の生物・防風林

記念林
函南町桑原
活動可能箇所 1 力所
樹木の生態・五感

天竜の森 (ガイドNo.6)
浜松市佐久間町大井など
活動可能箇所多数
野生動物・森の多様性

秋葉山
浜松市龍山町下平山
活動可能場所多数
森林作業・水源涵養

阿多古
浜松市西藤平
活動可能場所多数
森林作業・樹木の生態

都田
浜松市滝沢町
活動可能場所多数
雑木林・森林作業・ダム

引佐
浜松市引佐町三岳
活動可能箇所多数
雑木林・森林作業

細江
浜松市細江町気賀
活動可能箇所数力所
雑木林・五感

大草山
浜松市呉松町
活動可能箇所数力所
自然観察・散策

県立森林公園 (ガイドNo.7)
浜松市尾野
活動可能場所多数
木工・自然観察

有度山北麓 (ガイドNo.4)
静岡市駿河区谷田
活動可能箇所多数
里山・里の生物

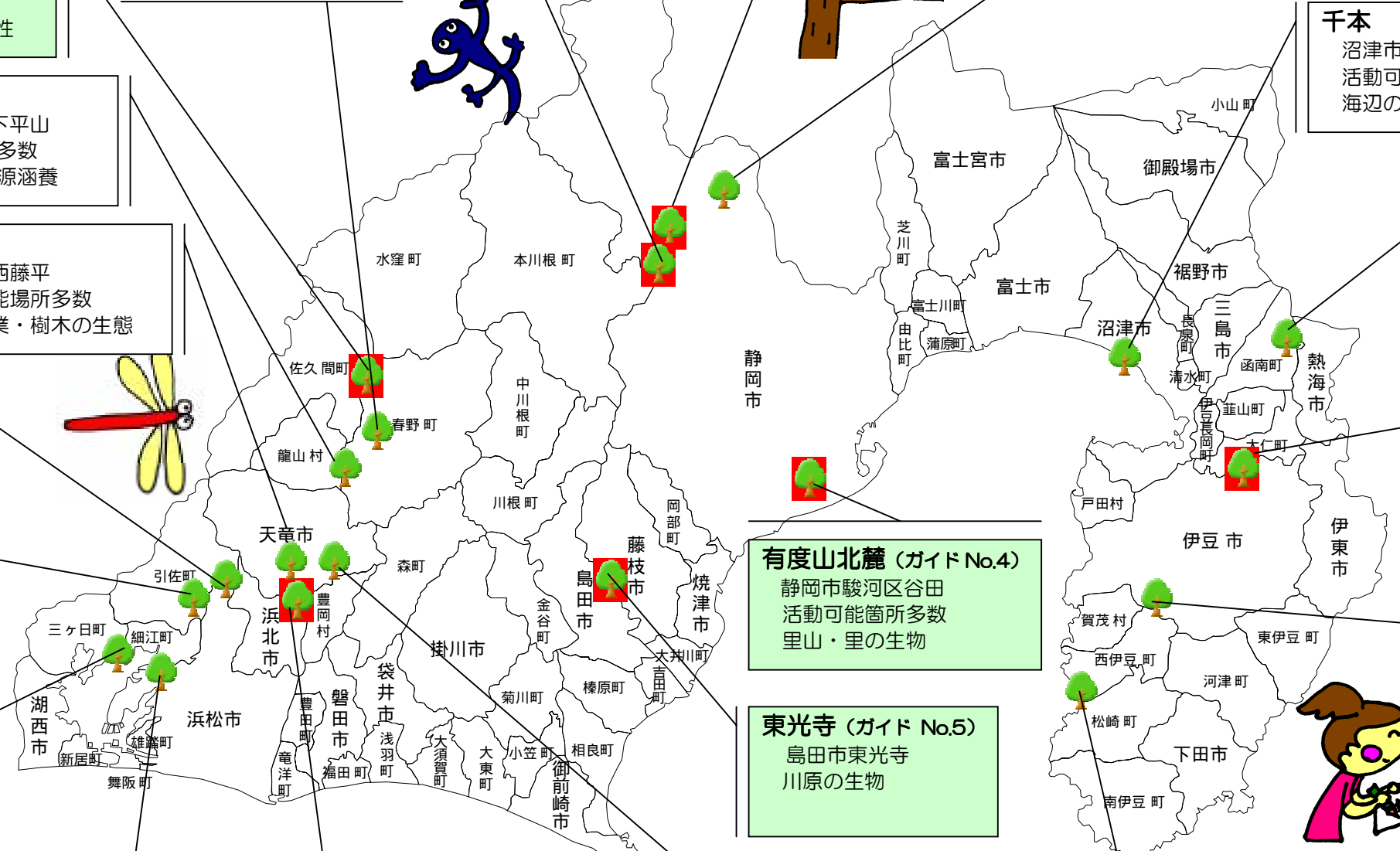
東光寺 (ガイドNo.5)
島田市東光寺
川原の生物

光明
浜松市山東
活動可能場所多数
森林作業・樹木の生態

田中山 (ガイドNo.1)
伊豆の国市 (旧大仁町)
田中山
活動可能場所多数
森林作業・樹木の種類

あまぎの森
伊豆市天城湯ヶ島
活動可能場所数力所
樹木の種類・クラフト

牛原山
松崎町岩科北側
活動可能箇所数力所
自然観察・散策



注： 有度山北麓以外は「悠久の森」です。
地図上の市町村名は平成 17 年 3 月時点のものです。

平成 17 年 7 月現在、浜松市 (浜松市、天竜市、浜北市、春野町、龍山村、佐久間町、水窪町、舞阪町、雄踏町、細江町、引佐町、三ヶ日町) 磐田市 (磐田市、福田町、竜洋町、豊田町、豊岡村) 掛川市 (掛川市、大須賀町、大東町) 伊豆の国市 (伊豆長岡町、葦山町、大仁町) 沼津市 (沼津市、戸田村) 西伊豆町 (西伊豆町、賀茂村) 袋井市 (袋井市、浅羽町) 島田市 (島田市、金谷町) となっています。