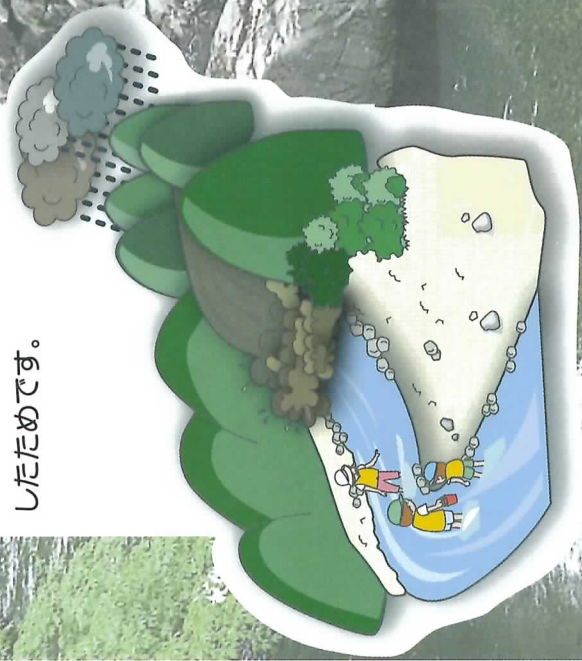


知って おこう。

川での楽しい釣りや水遊びも、時に急な増水で水難事故につながる場合があります。

毎年夏には急な増水による死亡事故が発生しています。原因は利用者が全く気づかない上流の山間部などで降った雨によって、川の水位が急に上昇したためです。



発行
静岡県交通基盤部河川砂防局
〒420-8601 静岡市葵区追手町9-6
tel.054-221-3034
kasensabokanri@pref.shizuoka.lg.jp

川で遊ぶ時は 必ず チェック!




CHECK 1
川に出かけるときは
まず、天気をチェック!
行き先には、大雨注意報・警報は
出ていませんか?

サイボレスレーダー 提供 静岡県交通基盤部

サイボレスレーダー
提供 静岡県交通基盤部



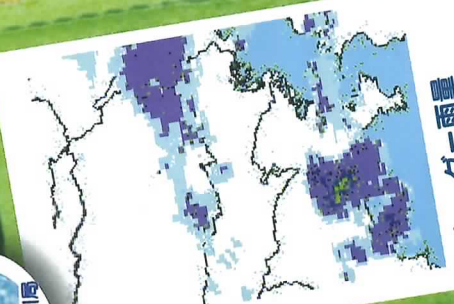
バーコード
静岡県土木総合防災情報



バーコードは東京近
辺のレーダー雨量画
面です。国土交通省で
は川の防災情報を携
帯電話向けに情報提
供しています。



川の防災情報
提供
国土交通省河川局



レーダー雨量

CHECK 2

川のリアルタイムな
情報を活用しよう!
川に着いたらレーダー雨量や
水位を確認しよう

急な増水に備えて

ストーム!

■テレメーター水位

在 水位：m
水位変化量：-cm(1時間)
：-cm(30分)
：-cm(10分)

12時間履歴	水位m	増減
21時	1.49	↑
20時	1.45	↑
19時	1.43	↑
18時	1.28	↑
17時	1.24	↑
16時	-	-
15時	1.23	→
14時	1.23	→
13時	1.22	→
12時	1.22	↓
11時	1.23	→
10時	1.23	→

水防団待機水位：4.00m
はん濫注意水位：4.30m
避難判断水位：m
はん濫危険水位：5.20m
計画高水位：5.94m

▶バーコードの使い方

1



携帯電話のバーコードリーダーを起動し、垂直になるよう撮影します。

2



バーコードに入っている情報が表示されます。

3



②で表示されたURLを選択すると、サイトが表示されます。

▶バーコードリーダーの
操作に慣れよう



マメ知識

天気情報(注意報・警報、
雨量等)をメールで教え
てくれるサービスもあ
ります(有料)。