

下田市で発生した土石流
(平成29年4月)



浜松市天竜区で発生した地すべり
(平成25年4月)



6月から10月は大雨が降り、土砂災害が発生しやすい時期です。
日頃の備えと早めの避難を心掛け、土砂災害による被害を防ぎましょう！

みんなで防ごう土砂災害



浜松市で発生したかけ崩れ
(平成29年4月)



静岡市で発生したかけ崩れ
(平成23年9月)

土砂災害に対する日頃の備え

自分の家のまわりの危険な箇所を調べておく

土砂災害警戒区域等、
住んでいる地区の危険な
箇所をハザードマップや
砂防課ウェブサイトで
調べておきましょう



早めの避難行動を心掛けましょう

あらかじめ近くの避難所等
を確認しておき、大雨時や
土砂災害警戒情報発表時
は早めの避難を心掛けま
しょう



雨が降り出したら気象情報に注意

大雨によって土砂災害
発生危険性が高まった
ときに発表される「土
砂災害警戒情報」に注
意しましょう



夜間や大雨でどうしても避難が難しいときは

夜間など避難所への避難
が困難な場合は、近くの頑
丈な建物の二階以上への
緊急避難や家の中の二階
以上のがけから離れた場所
への避難も有効です



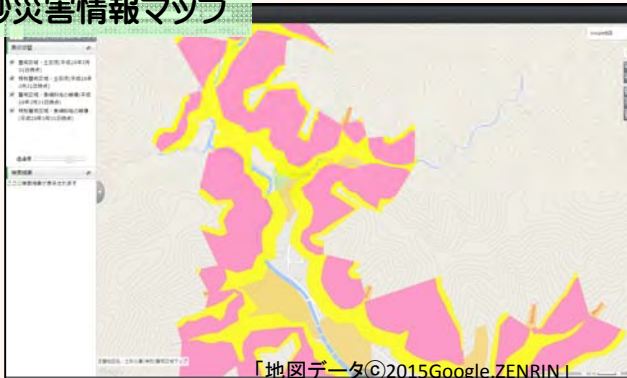
活用しよう!!

県では、土砂災害に関する様々な情報を公開しています

① 家の周りの土砂災害の危険性を確認!

県では、土砂災害のおそれのある箇所を砂防課ウェブサイトで公開しています。
あらかじめ**自分の住んでいる地区の状況を確認**しておきましょう

土砂災害情報マップ



「地図データ©2015Google,ZENRIN」

①インターネットで検索



①QRコードで読み取り



②土砂災害情報マップをクリック



② 大雨時は気象情報を確認!

大雨のときは、**大雨警報**や土砂災害の危険性が高まったときに発表される**土砂災害警戒情報**などの気象情報に注意しましょう。

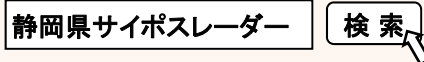
土砂災害から命を守るためには、刻々と変化する気象情報をいち早く確認し、最新の情報をもとに行動を起こすことが重要です。

サイポスレーダー

土砂災害警戒情報の他に、県内の雨量・水位・天気予報などの気象状況を見ることができます。



①インターネットで検索



①QRコードで読み取り



②サイポスレーダーをクリック

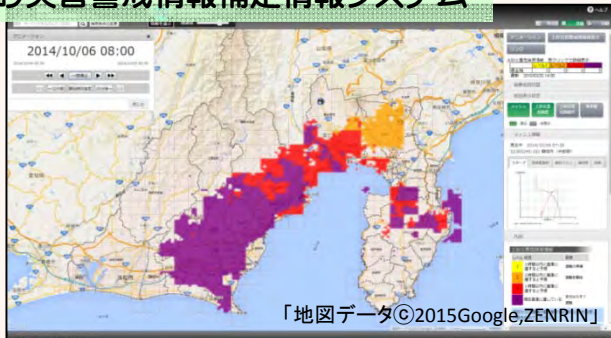


③ 土砂災害警戒情報で早めの避難!

土砂災害警戒情報を、テレビやラジオで確認したら早めの避難を心掛けましょう。

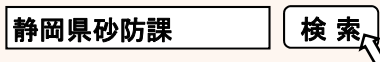
土砂災害の危険性が高まると色がつくメッシュ情報も公開しているので、大雨時は確認しておきましょう

土砂災害警戒情報補足情報システム



「地図データ©2015Google,ZENRIN」

①インターネットで検索



①QRコードで読み取り



②土砂災害警戒情報をクリック



静岡県交通基盤部砂防課
TEL:054-221-3044
mail:sabo@pref.shizuoka.lg.jp

静岡県砂防課 検索

